



STATISTIK SEKTORAL

PROVINSI SUMATERA UTARA

2022



**DINAS KOMUNIKASI DAN INFORMATIKA
PROVINSI SUMATERA UTARA**



STATISTIK SEKTORAL

PROVINSI SUMATERA UTARA

2022



**DINAS KOMUNIKASI DAN INFORMATIKA
PROVINSI SUMATERA UTARA**

Sumber:
Peta Reli Lembar Sumatera Utara
Peta Wilayah Administrasi EPS, 2010



Sambutan

Assalamualikum Wr.Wb



Puji syukur kami panjatkan kehadirat Allah SWT karena berkat rahmat dan petunjuk-Nya Buku Statistik Sektoral Provinsi Sumatera Utara Tahun 2021 telah tersusun. Adapun tujuan dari disusunnya buku ini untuk memenuhi kebutuhan data di Sumatera Utara dalam rangka penyusunan rencana pembangunan jangka panjang daerah, rencana pembangunan daerah dan rencana kerja pemerintah daerah yang merupakan tugas pokok instansi di lingkungan Pemerintah Sumatera Utara.

Data yang dimuat dalam buku ini merupakan hasil kompilasi data-data statistik sektoral dari 40 Organisasi Perangkat Daerah dengan total data sebanyak 284 pada tahun 2022. Buku ini menyajikan data statistik sektoral dengan pembagian tematik berupa data umum, data sosial budaya, data sumber daya alam, data infrastruktur, data ekonomi, data keuangan daerah, data politik, hukum dan keamanan.

Memiliki potensi yang signifikan dalam memberikan manfaat baik bagi pemerintah atau masyarakat, sinergi antara pemerintah sebagai penyedia data, dan masyarakat sebagai pengguna akan terbangun ketika data pemerintah dapat diakses dengan mudah dan dapat digunakan kembali dengan tujuan inovasi dan kolaborasi.

Dengan adanya buku ini diharapkan dapat memberikan gambaran terhadap Provinsi Sumatera Utara berdasarkan data-data statistik sektoral. Penghargaan dan terima kasih disampaikan kepada semua pihak yang telah memberikan kontribusi sehingga penyusunan Buku Data Statistik Sektoral Provinsi Sumatera Utara Tahun 2022 dapat terlaksana dengan baik, semoga buku ini dapat memberikan manfaat dan menjadi rujukan resmi bagi berbagai pihak yang membutuhkan.

Kami menyadari bahwa dalam pembuatan buku data statistik sektoral ini masih banyak terdapat kekurangan dan kesalahan. Saran dan kritik dari semua pihak sangat diharapkan agar ke depannya buku statistik sektoral ini dapat disajikan lebih baik.

***Sekian dan terima kasih.
Wassalamu'alaikum Wr. Wb.***

Medan, Desember 2022
Plt. Kadis Kominfo Provsu



Ilyas Suharto Sitorus, S.E., M.Pd

DAFTAR ISI

	Halaman
Peta	iii
Kata Sambutan	v
Daftar Isi	vii
Daftar Tabel	ix
Daftar Gambar	xxiii
Bab I Kesejahteraan Rakyat dan Pemerintahan	
1.1 Sosial	6
1.2 Pendidikan	65
1.3 Agama	87
1.4 Pemerintahan	93
1.5 Perumahan	172
Bab II Pertanian, Peternakan, Kehutanan dan Perikanan	
2.1 Pertanian	179
2.2 Perkebunan	194
2.3 Peternakan	223
2.4 Kehutanan	259
2.5 Perikanan	276
Bab III Penduduk dan Kesehatan	
3.1 Penduduk	289
3.2 Kesehatan	325
Bab IV Perindustrian dan Keuangan	
4.1 Perindustrian	381
4.2 Koperasi	382
4.3 Keuangan	386
Bab V Infrastruktur dan Parawisata	
5.1 Infrastruktur	399
5.2 Parawisata	425
Bab VI Pertambangan dan Energi	
6.1 Pertambangan dan Energi	434

Daftar Tabel

		Halaman
Bab I	Kesejahteraan Rakyat dan Pemerintahan	
1.1	Sosial	6
1.1.1	Jumlah Lembaga Pemberdayaan Masyarakat (LPM), Badan Usaha Milik Desa dan Pembinaan Kesejahteraan Keluarga (PKK) Menurut Kabupaten/Kota, 2019 – 2021	6
1.1.2	Jumlah Kecamatan, Desa/Kelurahan yang Masuk Database Desa/Kelurahan menurut Kabupaten/Kota di provinsi Sumatera Utara, 2018 - 2022	8
1.1.3	Alokasi Dana Desa Kemenkeu Menurut Kecamatan, Kelurahan dan Kabupaten/Kota di Provinsi Sumatera Utara, 2016 – 2021	12
1.1.4	Jumlah Desa Pengukuran dan Klasifikasi Status Desa Menurut Kabupaten/Kota di Provinsi Sumatera Utara, 2017 – 2021	14
1.1.5	Upah Minimum Provinsi (UMP) dan Upah Minimum Kabupaten/Kota (UMK) Menurut Kabupaten/Kota di Provinsi Sumatera Utara (rupiah), 2012-2022	18
1.1.6	Persentase Kenaikan Upah Minimum Provinsi (UMP) dan Upah Minimum Kabupaten/Kota (UMK) Menurut Kabupaten/Kota di Provinsi Sumatera Utara, 2012-2022 (%).....	21
1.1.7	Kenaikan Upah Minimum Provinsi (UMP) dan Upah Minimum Kabupaten/ Kota (UMK) Menurut Kabupaten/Kota di Provinsi Sumatera Utara (rupiah), 2012-2022	23
1.1.8	Jumlah Pasangan Usia Subur, Kampung KB, Angka Harapan Hidup dan Keluarga KB Menurut Kabupaten/Kota di Provinsi Sumatera Utara, 2017-2021	25
1.1.9	Jumlah Penyandang Masalah Menurut Kabupaten/Kota di Provinsi Sumatera Utara, 2021	30
1.1.10	Jumlah Panti Asuhan Dan Anak Yang Ditampung Dipanti Asuhan Menurut Jenis Kelamin dan Kabupaten/Kota di Provinsi Sumatera Utara, 2021	35
1.1.11	Jumlah Penyandang Disabilitas Menurut Jenis Kelamin dan Kabupaten/Kota di Provinsi Sumatera Utara, 2021	36
1.1.12	Jumlah Kekerasan Terhadap Perempuan dan Anak Menurut Kabupaten/Kota di Provinsi Sumatera Utara, 2021	37

1.1.13	Jumlah Kekerasan Terhadap Perempuan dan Anak Menurut Bentuk kekerasan dan Kabupaten/Kota di Provinsi Sumatera Utara, 2021	38
1.1.14	Jumlah Kekerasan Terhadap Perempuan dan Anak Menurut Jenis Layanan dan Kabupaten/Kota di Provinsi Sumatera Utara, 2021	39
1.1.15	Jumlah Korban Kekerasan Terhadap Perempuan dan Anak Menurut Kelompok Umur dan Kabupaten/ Kota di Provinsi Sumatera Utara, 2021	40
1.1.16	Jumlah Korban Kekerasan Terhadap Perempuan dan Anak Menurut Tempat Kejadian dan Kabupaten/Kota di Provinsi Sumatera Utara, 2021	41
1.1.17	Jumlah Koleksi Buku Dipinjam Menurut Ruang di Provinsi Sumatera Utara, 2017-2021	43
1.1.18	Jumlah Anggota Menurut Status Anggota di Provinsi Sumatera Utara, 2017-2021	44
1.1.19	Jumlah Anggota Menurut Jenis Anggota di Provinsi Sumatera Utara, 2016-2021	45
1.1.20	Pertumbuhan Jumlah Anggota Berdasarkan Jenis Anggota dan Jenis Kelamin, 2017-2021	46
1.1.21	Jumlah Pengunjung Menurut Pemustaka/Ruang di Provinsi Sumatera Utara, 2017-2021	47
1.1.22	Kondisi Pengadaan Buku pada Badan Perpustakaan, Arsip dan Dokumentasi Provinsi Sumatera Utara, 1957-2021	48
1.1.23	Jumlah Kendaraan Bermotor Menurut Jenis Kendaraan dan Tahun Masa Berlaku Pajak di Provinsi Sumatera Utara(s.d. Desember 2021)	49
1.1.24	Data Potensi Konflik yang Ada di Provinsi Sumatera Utara Menurut Kabupaten/Kota, 2021	52
1.1.25	Jumlah Calon Legislatif dan Pengurus Harian Partai Politik Menurut Jenis Kelamin dan Partai Politik di Provinsi Sumatera Utara, 2021 ...	53
1.1.26	Jumlah Calon Legislatif dan Pengurus Harian Partai Politik Menurut Bidang Kegiatan di Provinsi Sumatera Utara, 2019*	54
1.1.27	Lembaga Penyiaran Stasiun Radio dan Televisi Menurut Kabupaten /Kota di Provinsi Sumatera Utara, 2021	55
1.1.28	Lembaga Penyiaran Stasiun Radio Menurut Jenis Lembaga Penyiaran dan Kabupaten/Kota di Provinsi Sumatera Utara, 2021...	56
1.1.29	Lembaga Penyiaran Stasiun Televisi Menurut Jenis Lembaga Penyiaran dan Kabupaten/Kota di Provinsi Sumatera Utara, 2021...	57

1.1.30	Lembaga Penyiaran Stasiun Televisi Menurut Jenis Jasa Penyiaran dan Kabupaten/Kota di Provinsi Sumatera Utara, 2021.....	58
1.1.31	Daftar Media Cetak, Elektronik dan Online berdasarkan SK Kadis Kominfo Provinsi Sumatera Utara Tahun 2022	59
1.1.32	Tabel Jumlah Sengketa Informasi Badan Publik di Sumatera Utara Tahun 2019-2021	60
1.1.33	Jumlah Hibah untuk Rumah Ibadah Provinsi Sumatera Utara, 2021.	61
1.1.34	Perkembangan Inflasi 5 Kota Ikh Sumatera Utara Dan Nasional, 2021	62
1.1.35	Perkembangan Pertumbuhan Ekonomi Sumatera Utara Dan Nasional, 2021	64
1.2	Pendidikan	65
1.2.1	Jumlah Sekolah, Guru dan Murid Sekolah Dasar (SD) Menurut Kabupaten/Kota di Provinsi Sumatera Utara, 2021.....	65
1.2.2	Jumlah Sekolah, Guru dan Murid Sekolah Menengah Pertama (SMP) Menurut Kabupaten/Kota di Provinsi Sumatera Utara, 2021.	66
1.2.3	Jumlah Sekolah, Guru dan Murid Sekolah Menengah Atas (SMA) Dirinci menurut Kabupaten/Kota di Provinsi Sumatera Utara, 2021.	67
1.2.4	Jumlah Sekolah, Guru dan Murid Sekolah Menengah Kejuruan (SMK) Menurut Kabupaten/Kota di Provinsi Sumatera Utara, 2021.	68
1.2.5	Jumlah Murid Sekolah Dasar (SD) dan Sekolah Menengah Pertama (SMP) Menurut Jenis Kelamin dan Kabupaten/Kota di Provinsi Sumatera Utara, 2021.....	69
1.2.6	Jumlah Murid Sekolah Menengah Atas (SMA) dan Sekolah Menengah Kejuruan (SMK) Menurut Jenis Kelamin dan Kabupaten/Kota di Provinsi Sumatera Utara, 2021.....	70
1.2.7	Jumlah Guru Sekolah Dasar Menurut Ijazah Tertinggi dan Kabupaten/Kota di Provinsi Sumatera Utara, 2021.....	71
1.2.8	Jumlah Guru Sekolah Menengah Pertama (SMP) Menurut Ijazah Tertinggi dan Kabupaten/Kota di Provinsi Sumatera Utara, 2021.....	72
1.2.9	Jumlah Guru Sekolah Menengah Atas (SMA) Menurut Ijazah Tertinggi dan Kabupaten/Kota di Provinsi Sumatera Utara, 2021.....	73
1.2.10	Jumlah Guru Sekolah Menengah Kejuruan (SMK) Menurut Ijazah Tertinggi dan Kabupaten/Kota di Provinsi Sumatera Utara, 2021.....	74
1.2.11	Jumlah Sekolah Dasar (SD), Lokal dan Rombel Menurut Kabupaten/Kota di Provinsi Sumatera Utara 2021.....	75
1.2.12	Rasio Murid Sekolah Dasar (SD) Terhadap Sekolah, Lokal dan Guru Menurut Kabupaten/Kota di Provinsi Sumatera Utara, 2021.....	76

1.2.13	Jumlah Sekolah Menengah Pertama (SMP), Lokal dan Rombel Menurut Kabupaten/Kota di Provinsi Sumatera Utara, 2021.....	77
1.2.14	Rasio Murid Sekolah Menengah Pertama (SMP) Terhadap Sekolah, Lokal, dan Guru Menurut Kabupaten/Kota di Provinsi Sumatera Utara, 2021.....	78
1.2.15	Jumlah Sekolah Menengah Atas (SMA), Lokal dan Rombel Menurut Kabupaten/Kota di Provinsi Sumatera Utara, 2021.....	79
1.2.16	Rasio Murid Sekolah Menengah Atas (SMA) Terhadap Sekolah, Lokal, dan Guru Menurut Kabupaten/Kota di Provinsi Sumatera Utara, 2021.....	80
1.2.17	Jumlah Sekolah Menengah Kejuruan (SMK), Lokal dan Rombel Menurut Kabupaten/Kota di Provinsi Sumatera Utara, 2021	81
1.2.18	Rasio Murid Sekolah Menengah Kejuruan (SMK) Terhadap Sekolah, Lokal, dan Guru Menurut Kabupaten/Kota di Provinsi Sumatera Utara, 2021	82
1.2.19	Jumlah Pengcab, Club/Perguruan, Pelatih, Wasit, dan Atlet Binaan Pengprov Menurut Jenis Club/Perguruan di Provinsi Sumatera Utara, 2021	83
1.2.20	Jumlah Perolehan Medali Atlet National Paralympic Committee Provinsi Sumatera Utara, 2022	85
1.2.21	Jumlah Anggota National Paralympic Committee Sumatera Utara Tahun 2021-2022	86
1.3	Agama	87
1.3.1	Jumlah Rumah Ibadah Menurut Kabupaten/Kota di Provinsi Sumatera Utara, 2021	87
1.3.2	Jumlah Tokoh Agama Menurut Kabupaten/Kota di Provinsi Sumatera Utara, 2021	88
1.3.3	Jumlah KUA, Penghulu dan Peristiwa Nikah Menurut Kabupaten/Kota di Provinsi Sumatera Utara, 2021	89
1.3.4	Jumlah Qari dan Hafidz Menurut Jenis Kelamin dan Kabupaten/Kota di Provinsi Sumatera Utara, 2021	90
1.3.5	Jumlah Badan Amal Zakat (BAZ) dan Lembaga Amal Zakat (LAZ) Menurut Kabupaten/Kota di Provinsi Sumatera Utara, 2021	91
1.3.6	Jumlah Penyuluh Agama Menurut PNS/Non PNS dan Kabupaten/Kota di Provinsi Sumatera Utara, 2021	92
1.4	Pemerintahan	93
1.4.1	Jumlah PNS Menurut Golongan/Ruang dan Unit Kerja di Lingkungan Pemerintah Provinsi Sumatera Utara, 2022	93

1.4.2	Jumlah Pegawai Negeri Sipil Menurut Golongan Ruang, Jenis Kelamin dan Unit Kerja di Lingkungan Pemerintah Provinsi Sumatera Utara, 2022	97
1.4.3	Jumlah Pegawai Negeri Sipil Menurut Pemerintah Kabupaten/Kota dan Tingkat Pendidikan di Provinsi Sumatera Utara, 2021	115
1.4.4	Jumlah Pegawai Negeri Sipil Menurut Pemerintah Kabupaten/Kota dan Jenis Kelamin di Provinsi Sumatera Utara, 2021	116
1.4.5	Jumlah Pegawai Negeri Sipil Menurut Tingkat Pendidikan dan Unit Kerja di Lingkungan Pemerintah Provinsi Sumatera Utara, 2022	117
1.4.6	Jumlah Pegawai Negeri Sipil Menurut Jenis Kelamin dan Unit Kerja di Lingkungan Pemerintah Provinsi Sumatera Utara, 2022	119
1.4.7	Jumlah Pegawai Negeri Sipil Pemerintah Kabupaten/Kota Menurut Golongan Ruang di Provinsi Sumatera Utara, 2021	120
1.4.8	Jumlah Pegawai Negeri Sipil Pemerintah Kabupaten/Kota Sumatera Utara Menurut Golongan Ruang, Jenis Kelamin dan Kabupaten/Kota di Lingkungan Pemerintah Provinsi Sumatera Utara, 2021	121
1.4.9	Jumlah Pegawai Negeri Sipil Menurut Tingkat Pendidikan dan Unit Kerja di Lingkungan Pemerintah Provinsi Sumatera Utara, 2021	122
1.4.10	Jumlah Pegawai Negeri Sipil Menurut Jenis Kelamin dan Unit Kerja di Lingkungan Pemerintah Provinsi Sumatera Utara, 2021	123
1.4.11	Jumlah Pegawai Negeri Sipil Menurut Tingkat Pendidikan dan Unit Kerja di Lingkungan Provinsi Sumatera Utara, 2022	124
1.4.12	Jumlah Pegawai Negeri Sipil Menurut Jenis Kelamin dan Unit Kerja di Lingkungan Provinsi Sumatera Utara, 2022	129
1.4.13	Jumlah Pegawai Negeri Sipil yang Mengikuti Pendidikan dan Pelatihan (Diklat) Menurut Jenis Kegiatan, 2017 – 2021	131
1.4.14	Peraturan Gubernur Provinsi Sumatera Utara, 2021	132
1.4.15	Peraturan Gubernur Provinsi Sumatera Utara, 2020	139
1.4.16	Peraturan Gubernur Provinsi Sumatera Utara tahun 2019	145
1.4.17	Peraturan Gubernur Provinsi Sumatera Utara tahun 2018	152
1.4.18	Peraturan Daerah Provinsi Sumatera Utara, 2021	159
1.4.19	Peraturan Daerah Provinsi Sumatera Utara, 2020	160
1.4.20	Peraturan Daerah Provinsi Sumatera Utara, 2019	161
1.4.21	Peraturan Daerah Provinsi Sumatera Utara, 2018	162
1.4.22	Rekapitulasi Data Penelitian Balitbang Provinsi Sumatera Utara, 2021	163
1.4.23	Rekapitulasi Data Penelitian Balitbang Provinsi Sumatera Utara, 2020	165

1.4.24	Rekapitulasi Data Penelitian Balitbang Provinsi Sumatera Utara, 2019	166
1.4.25	Rekapitulasi Data Penelitian Balitbang Provinsi Sumatera Utara, 2018	169
1.5	Perumahan	172
1.5.1	Jumlah Rehabilitasi Rumah Tidak Layak Huni Menurut Kabupaten/Kota di Provinsi Sumatera Utara, 2021	172
Bab II	Pertanian, Peternakan, Kehutanan, Perikanan	
2.1	Pertanian	179
2.1.1	Luas Tanam, Panen, Produktivitas dan Produksi Komoditas Jagung Menurut Kabupaten/Kota di Provinsi Sumatera Utara, 2021	179
2.1.2	Luas Tanam, Panen, Produktivitas dan Produksi Komoditas Padi Menurut Kabupaten/Kota di Provinsi Sumatera Utara, 2021	180
2.1.3	Luas Tanam, Panen, Produktivitas dan Produksi Komoditas Kedelai Menurut Kabupaten/Kota di Provinsi Sumatera Utara, 2021	181
2.1.4	Luas Tanam Sayur-Sayuran Semusim Menurut Jenis Tanaman di Provinsi Sumatera Utara, 2016 – 2021	182
2.1.5	Produktivitas Sayur-Sayuran Semusim Menurut Jenis Tanaman di Provinsi Sumatera Utara, 2016-2021	183
2.1.6	Luas Panen Sayur-Sayuran Semusim Menurut Jenis Tanaman di Provinsi Sumatera Utara, 2016-2021	184
2.1.7	Produksi Sayur-Sayuran Semusim Menurut Jenis Tanaman di Provinsi Sumatera Utara, 2016-2021	185
2.1.8	Luas Tanam Padi Sawah Menurut Kabupaten/Kota di Provinsi Sumatera Utara, 2016 – 2021	186
2.1.9	Luas Panen Padi Sawah Menurut Kabupaten/Kota di Provinsi Sumatera Utara, 2016-2021	187
2.1.10	Produktivitas Padi Sawah Menurut Kabupaten/Kota di Provinsi Sumatera Utara, 2016 – 2021	188
2.1.11	Produksi Padi Sawah Menurut Kabupaten/Kota di Provinsi Sumatera Utara, 2016-2021	189
2.1.12	Luas Tanam Padi Menurut Kabupaten/Kota di Provinsi Sumatera Utara, 2016-2021	190
2.1.13	Luas Panen Padi Menurut Kabupaten/Kota di Provinsi Sumatera Utara, 2016 – 2021	191
2.1.14	Produktivitas Padi Menurut Kabupaten/Kota di Provinsi Sumatera Utara, 2016 – 2021	192
2.1.15	Produksi Padi Menurut Kabupaten/Kota di Provinsi Sumatera Utara, 2016 – 2021	193

2.2	Perkebunan	194
2.2.1	Luas Tanaman Tahunan Perkebunan Rakyat Menurut Jenis Tanaman di Provinsi Sumatera Utara, 2021	194
2.2.2	Produksi, Rata-rata Produksi dan KK Petani Tanaman Tahunan Perkebunan Rakyat Menurut Jenis Tanaman di Provinsi Sumatera Utara, 2021	195
2.2.3	Luas Tanaman, Produksi dan Produktivitas Tanaman Semusim Perkebunan Rakyat Menurut Jenis Tanaman di Provinsi Sumatera Utara, 2021	196
2.2.4	Luas Tanaman, Produksi, Produktivitas dan KK Tanaman Perkebunan Karet Menurut Kabupaten/Kota di Provinsi Sumatera Utara, 2021	198
2.2.5	Luas Tanaman, Produksi, Produktivitas dan KK Tanaman Perkebunan Kopi Robusta Menurut Kabupaten/Kota di Provinsi Sumatera Utara, 2021	199
2.2.6	Luas Tanaman, Produksi, Produktivitas dan KK Tanaman Perkebunan Kopi Arabika Menurut Kabupaten/Kota di Provinsi Sumatera Utara, 2021	200
2.2.7	Luas Tanaman, Produksi, Produktivitas dan KK Tanaman Perkebunan Kelapa Menurut Kabupaten/Kota di Provinsi Sumatera Utara, 2021	201
2.2.8	Luas Tanaman, Produksi, Produktivitas dan KK Petani Tanaman Perkebunan Kakao Menurut Kabupaten/Kota di Provinsi Sumatera Utara, 2021	202
2.2.9	Luas Tanaman, Produksi, Produksi dan KK Tanaman Perkebunan Cengkeh Menurut Kabupaten/Kota di Provinsi Sumatera Utara, 2021	203
2.2.10	Luas Tanaman, Produksi, Produktivitas dan KK Tanaman Perkebunan Kemenyan Menurut Kabupaten/Kota di Provinsi Sumatera Utara, 2021	204
2.2.11	Luas Tanaman, Produksi, Produktivitas dan KK Tanaman Perkebunan Kulit Manis Menurut Kabupaten/Kota di Provinsi Sumatera Utara, 2021	205
2.2.12	Luas Tanaman, Produksi, Produktivitas dan KK Tanaman Perkebunan Nilam Menurut Kabupaten/Kota di Provinsi Sumatera Utara, 2021	206
2.2.13	Luas Tanaman, Produksi, Produktivitas dan KK Tanaman Perkebunan Kemiri Menurut Kabupaten/Kota di Provinsi Sumatera Utara, 2021	207

2.2.14	Luas Tanaman, Produksi, Produktivitas dan KK Tanaman Perkebunan Tembakau Menurut Kabupaten/Kota di Provinsi Sumatera Utara, 2021	208
2.2.15	Luas Tanaman, Produksi, Produktivitas dan KK Tanaman Perkebunan Tebu Menurut Kabupaten/Kota di Provinsi Sumatera Utara, 2021	209
2.2.16	Luas Tanaman, Produksi, Produktivitas dan KK Tanaman Perkebunan Pala Menurut Kabupaten/Kota di Provinsi Sumatera Utara, 2021	210
2.2.17	Luas Tanaman, Produksi, Produktivitas dan KK Tanaman Perkebunan Lada Menurut Kabupaten/Kota di Provinsi Sumatera Utara, 2021	211
2.2.18	Luas Tanaman, Produksi, Produktivitas dan KK Tanaman Perkebunan Kapuk Menurut Kabupaten/Kota di Provinsi Sumatera Utara, 2021	212
2.2.19	Luas Tanaman, Produksi, Produktivitas dan KK Tanaman Perkebunan Gambir Menurut Kabupaten/Kota di Provinsi Sumatera Utara, 2021	213
2.2.20	Luas Tanaman, Produksi, Produktivitas dan KK Tanaman Perkebunan Aren Menurut Kabupaten/Kota di Provinsi Sumatera Utara, 2021	214
2.2.21	Luas Tanaman, Produksi, Produktivitas dan KK Tanaman Perkebunan Pinang Menurut Kabupaten/Kota di Provinsi Sumatera Utara, 2021	215
2.2.22	Luas Tanaman, Produksi, Produktivitas dan KK Tanaman Perkebunan Vanili Menurut Kabupaten/Kota di Provinsi Sumatera Utara, 2021	216
2.2.23	Luas Tanaman, Produksi, Produktivitas dan KK Tanaman Perkebunan Jarak Menurut Kabupaten/Kota di Provinsi Sumatera Utara, 2021	217
2.2.24	Luas Tanaman, Produksi, Produktivitas dan KK Tanaman Perkebunan Kapulaga Menurut Kabupaten/Kota di Provinsi Sumatera Utara, 2021	218
2.2.25	Luas Tanaman, Produksi, Produktivitas dan KK Tanaman Perkebunan Sere Wangi Menurut Kabupaten/Kota di Provinsi Sumatera Utara 2021.....	219
2.2.26	Luas Tanaman dan KK Tanaman Perkebunan Kelapa Sawit Menurut Kabupaten/Kota di Provinsi Sumatera Utara, 2021	220
2.2.27	Produksi dan Produktivitas Tanaman Perkebunan Kelapa Sawit Menurut Kabupaten/Kota di Provinsi Sumatera Utara, 2021	221

2.2.28	Luas Tanaman, Produksi, Produktivitas dan KK Tanaman Perkebunan Andaliman Menurut Kabupaten/Kota di Provinsi Sumatera Utara, 2021.....	222
2.3	Peternakan	223
2.3.1	Populasi Ternak Menurut Jenis Ternak dan Kabupaten/Kota di Provinsi Sumatera Utara (ekor), 2017 – 2021	223
2.3.2	Produksi Daging Menurut Jenis Ternak dan Kabupaten/Kota di Provinsi Sumatera Utara (kg), 2017-2021	238
2.3.3	Produksi Telur Menurut Jenis Ternak dan Kabupaten/Kota di Provinsi Sumatera Utara (kg), 2017-2021	252
2.3.4	Produksi Susu Sapi Perah Menurut Kabupaten/Kota di Provinsi Sumatera Utara (kg), 2017-2021	258
2.4	Kehutanan	259
2.4.1	Luas Kawasan Hutan dan Perairan Menurut Kabupaten/Kota di Provinsi Sumatera Utara (ha), 2021	259
2.4.2	Luas Kawasan Hutan dan Luar Kawasan Hutan Menurut Luas Penutupan Lahan dan Penafsiran Citra Satelit di Provinsi Sumatera Utara, 2018 - 2021	261
2.4.3	Perkembangan Penataan Batas Kawasan Hutan Menurut Kabupaten/Kota di Provinsi Sumatera Utara, 2017 – 2020*	263
2.4.4	Perkembangan Kegiatan Rehabilitasi Hutan (Reboisasi), Tahun 2020-2021	267
2.4.5	Perkembangan Rehabilitasi Lahan (Reboisasi), Tahun 2020-2021	268
2.4.6	Luas Lahan Kritis di dalam Kawasan Hutan Menurut Kabupaten/Kota di Provinsi Sumatera Utara, 2019 – 2021*	269
2.4.7	Capaian Perhutanan Sosial di Provinsi Sumatera Utara, 2021	272
2.4.8	Jumlah Tenaga Penyuluhan Kehutanan dan Kelompok Tani Hutan Menurut Wilayah Kerja di Provinsi Sumatera Utara, 2021	273
2.4.9	Luas Area Kebakaran Hutan Menurut Fungsi dan Kabupaten/Kota di Provinsi Sumatera Utara (ha), 2021	275
2.5	Perikanan	276
2.5.1	Produksi Perikanan Tangkap menurut Kabupaten/ Kota di Provinsi Sumatera Utara (ton), 2017-2021	276
2.5.2	Produksi Perikanan Budidaya Menurut Kabupaten/ Kota di Provinsi Sumatera Utara (ton), 2017-2021	277
2.5.3	Jumlah Kapal Perikanan Menurut Kabupaten/Kota di Provinsi Sumatera Utara, 2020	278
2.5.4	Perahu Penangkap Ikan Laut Menurut Kategori di Provinsi Sumatera Utara (unit), 2010-2020	279

2.5.5	Jumlah Nelayan Menurut Kabupaten/Kota di Provinsi Sumatera Utara, 2017-2021	280
2.5.6	Data Nelayan Menurut Kabupaten/Kota di Provinsi Sumatera Utara, 2020	281
2.5.7	Jumlah Nelayan Menurut Kategori di Provinsi Sumatera Utara (orang), 2009-2021	282
Bab III	Penduduk dan Kesehatan	
3.1	Penduduk	289
3.1.1	Jumlah Penduduk menurut Kelompok Umur dan Kabupaten/ Kota di Provinsi Sumatera Utara, 2021	289
3.1.2	Jumlah Penduduk Menurut Tingkat Pendidikan dan Kabupaten/ Kota di Provinsi Sumatera Utara, 2021	293
3.1.3	Jumlah Penduduk Menurut Agama dan Kabupaten/Kota di Provinsi Sumatera Utara, 2021	296
3.1.4	Jumlah Penduduk Menurut Jenis Kelamin dan Kabupaten/Kota di Provinsi Sumatera Utara, 2021	298
3.1.5	Kepemilikan Akte Kelahiran Penduduk Menurut Kabupaten/Kota di Provinsi Sumatera Utara, 2021	299
3.1.6	Jumlah Penyandang Disabilitas Menurut Kabupaten/Kota di Provinsi Sumatera Utara, 2021	300
3.1.7	Jumlah Penduduk Menurut Golongan Darah dan Kabupaten/Kota di Provinsi Sumatera Utara, 2021	301
3.1.8	Jumlah Penduduk Menurut Pekerjaan dan Kabupaten/Kota di Provinsi Sumatera Utara, 2021	303
3.1.9	Jumlah Kepala Keluarga Menurut Kabupaten/Kota di Provinsi Sumatera Utara, 2018 – 2021	314
3.1.10	Rasio Jenis Kelamin (Sex Ratio) Menurut Kabupaten/Kota di Provinsi Sumatera Utara, 2021	315
3.1.11	Rasio Ketergantungan (Dependency Ratio) Menurut Kabupaten/ Kota di Provinsi Sumatera Utara, 2021	316
3.1.12	Jumlah Penduduk Menurut Golongan Darah, Jenis Kelamin dan Kabupaten/Kota di Provinsi Sumatera Utara, 2021	317
3.1.13	Jumlah Penduduk Menurut Status Kawin dan Kelompok Umur di Provinsi Sumatera Utara, 2021	318
3.1.14	Cakupan Kepemilikan Akta Kelahiran Usia 0-18 Tahun Menurut Kabupaten/Kota di Provinsi Sumatera Utara, 2021	319

3.1.15	Cakupan Kepemilikan Akte Perceraian Menurut Kabupaten/Kota di Provinsi Sumatera Utara, 2021	320
3.1.16	Cakupan Kepemilikan dan Perekaman KTP-EL Menurut Kabupaten/Kota di Provinsi Sumatera Utara, 2021	321
3.1.17	Jumlah Penduduk Lansia Menurut Pendidikan Akhir dan Kabupaten/ Kota di Provinsi Sumatera Utara, 2021	322
3.1.18	Cakupan Kepemilikan Akta Kawin Menurut Kabupaten/Kota di Provinsi Sumatera Utara, 2021	324
3.2	Kesehatan	325
3.2.1	Jumlah Rumah Sakit Menurut Jenis, Kelas, Kepemilikan dan Kabupaten/ Kota di Provinsi Sumatera Utara, 2021.....	325
3.2.2	Jumlah Kematian Ibu Hamil Menurut Kelompok Usia dan Kabupaten/Kota di Provinsi Sumatera Utara, 2021.....	328
3.2.3	Persentase Penyebab Kematian Ibu Hamil, Melahirkan dan Nifas Menurut Kabupaten/Kota di Provinsi Sumatera Utara, 2021.....	329
3.2.4	Jumlah dan Persentase Kelahiran Menurut Penolong Persalinan dan Kabupaten/Kota di Provinsi Sumatera Utara, 2021.....	330
3.2.5	Jumlah dan Persentase Cakupan Kunjungan Ibu Hamil (K1/K4) ke Sarana Pelayanan Kesehatan Menurut Kabupaten/Kota di Provinsi Sumatera Utara, 2021.....	331
3.2.6	Jumlah dan Persentase Ibu Hamil yang Mendapat Imunisasi Menurut Kabupaten/Kota di Provinsi Sumatera Utara, 2021.....	332
3.2.7	Jumlah dan Persentase Ibu Hamil yang Mendapatkan Tablet Zat Besi (Fe) Menurut Kabupaten/Kota di Provinsi Sumatera Utara, 2021.....	334
3.2.8	Jumlah Penderita HIV/AIDS Menurut Jenis Kelamin dan Kabupaten/ Kota di Provinsi Sumatera utara, 2021.....	335
3.2.9	Jumlah Kematian Bayi dan Anak Balita Menurut Jenis Kelamin dan Kabupaten/Kota di Provinsi Sumatera Utara, 2021	336
3.2.10	Jumlah Bayi dengan Berat Lahir Rendah Menurut Jenis Kelamin dan Kabupaten/Kota di Provinsi Sumatera Utara, 2021.....	337
3.2.11	Jumlah Bayi Mendapatkan ASI Eksklusif selama 6 bulan Menurut Kabupaten/Kota Di Provinsi Sumatera Utara, 2021.....	338
3.2.12	Status Gizi Balita berdasarkan BB/U, TB/U, BB/TB Menurut Kabupaten/Kota di Provinsi Sumatera Utara, 2021.....	339
3.2.13	Cakupan Imunisasi bayi Berdasarkan Jenis Kelamin Menurut Kabupaten/Kota di Provinsi Sumatera Utara, 2021.....	340
3.2.14	Jumlah Anak Terinfeksi HIV/AIDS Menurut Jenis Kelamin dan Kabupaten/Kota di Provinsi Sumatera Utara, 2021.....	349

3.2.15	Jumlah Penduduk dan Perkiraan Jumlah Timbunan Sampah per Hari Menurut Kabupaten/Kota di Provinsi Sumatera Utara, 2018 – 2021.....	351
3.2.16	Kondisi ketenagaan Rumah Sakit Umum Haji Medan Provinsi Sumatera Utara, 2018 – 2021.....	352
3.2.17	Dokter yang Berpraktek di Rumah Sakit Umum Haji Medan Provinsi Sumatera Utara, 2018 – 2021.....	354
3.2.18	Kondisi Sarana dan Prasarana Rumah Sakit Umum Haji Medan Provinsi Sumatera Utara, 2018 – 2021.....	355
3.2.19	Data Pelayanan Bedah Sentral Rumah Sakit Umum Haji Medan Provinsi Sumatera Utara, 2018 – 2021.....	356
3.2.20	Data Pasien Menurut Jenis Perawatan dan Jenis Kelamin di RS. Jiwa Prof. DR. Muhammad Ildrem Provinsi Sumatera Utara, 2017 – 2021.....	357
3.2.21	Data Pasien Menurut Jenis Perawatan dan Suku Bangsa di RS. Jiwa Prof. DR. Muhammad Ildrem Provinsi Sumatera Utara, 2017-2021.....	358
3.2.22	Data Pasien Menurut Jenis Perawatan dan Status Marital di RS. Jiwa Prof. DR. Muhammad Ildrem Provinsi Sumatera Utara, 2017-2021.....	362
3.2.23	Data Pasien Menurut Jenis Perawatan dan Pendidikan Formal di RS. Jiwa Prof. DR. Muhammad Ildrem Provinsi Sumatera Utara, 2017-2021.....	363
3.2.24	Data Pasien Menurut Jenis Perawatan dan Sistem Pembayaran di RS. Jiwa Prof. DR. Muhammad Ildrem Provinsi Sumatera Utara, 2017-2018.....	367
3.2.25	Data Pasien Menurut Jenis Perawatan dan Kabupaten/Kota di RS. Jiwa Prof. DR. Muhammad Ildrem Provinsi Sumatera Utara, 2017-2021.....	371
Bab IV	Perindustrian dan Keuangan	
4.1	Perindustrian	381
4.1.1	Jumlah Usaha IKM, Tenaga Kerja dan Nilai Menurut Kabupaten/Kota di Provinsi Sumatera Utara, 2021.....	381
4.2	Koperasi	382
4.2.1	Jumlah dan Anggota Koperasi Menurut Kabupaten/Kota di Provinsi Sumatera Utara, 2021.....	382
4.2.2	Jumlah Manajer dan Karyawan Koperasi menurut Kabupaten/Kota dan Jenis Kelamin di Provinsi Sumatera Utara, 2021.....	383

4.2.3	Jumlah Modal, Volume usaha dan SHU Koperasi Menurut Kabupaten/Kota (rupiah), 2021.....	384
4.2.4	Jumlah UMKM menurut Kabupaten/Kota di Provinsi Sumatera Utara, 2021.....	385
4.3	Keuangan	386
4.3.1	Capaian Indikator Kinerja Makro Pembangunan Daerah Provinsi Sumatera Utara, 2017 – 2021.....	386
4.3.2	Nilai Investasi PMDN/PMA Di Provinsi Sumatera Utara, 2016 - 2021.....	388
4.3.3	Nilai Realisasi Investasi PMDN dan PMA Menurut Triwulanan di Provinsi Sumatera Utara, 2020.....	389
4.3.4	Target, Jumlah Penerbitan Perizinan dan Non Perizinan di Provinsi Sumatera Utara, 2015 – 2021.....	390
4.3.5	Laporan Realisasi Anggaran untuk Tahun yang Berakhir Sampai Dengan 31 Desember 2019 dan 2021.....	391
Bab V	Infrastruktur dan Parawisata	
5.1	Infrastruktur	399
5.1.1	Panjang Jalan Provinsi Menurut Kabupaten/Kota di Provinsi Sumatera Utara (km), 2017 – 2021.....	399
5.1.2	Panjang Jalan Provinsi Menurut Jenis Permukaan dan Kabupaten/Kota di Provinsi Sumatera Utara (km), 2021.....	400
5.1.3	Panjang Jalan Provinsi Menurut Kondisi Jalan dan Kabupaten/Kota di Provinsi Sumatera Utara (km), 2021.....	401
5.1.4	Panjang Tanggul Banjir dan Perkuatan Tebing Menurut Kabupaten/ Kota di Provinsi Sumatera Utara, 2018 – 2020*.....	402
5.1.5	Jumlah Stasiun Curah Hujan dan AWLR Menurut Kabupaten/Kota di Provinsi Sumatera Utara, 2018 – 2021.....	404
5.1.6	Jumlah Sungai Ordo 1 dan DAS Menurut Wilayah Sungai (WS) Kewenangan Provinsi Sumatera Utara, 2018 – 2021.....	406
5.1.7	Jumlah Jaringan Irigasi Permukaan Menurut Unit Pelaksana Teknis (UPT) di Provinsi Sumatera Utara, 2018 – 2021.....	408
5.1.8	Daftar Capaian Layanan Air Minum dan Air Limbah Perpipaian Menurut Sumber Layanan di Provinsi Sumatera Utara, 2017 – 2020*.....	410
5.1.9	Jumlah Kejadian/Bencana yang Terjadi di Provinsi Sumatera Utara Menurut Kabupaten/Kota, 2021.....	411
5.1.10	Jumlah Dampak Bencana yang Terjadi di Provinsi Sumatera Utara, 2018 - 2021.....	413

5.1.11	Jumlah Sumber Daya Penanggulangan Bencana Menurut Kabupaten/Kota di Provinsi Sumatera Utara, 2018 – 2021.....	414
5.1.12	Jumlah Titik Hotspot Berdasarkan Pantauan Satelit NOAA Menurut Kabupaten/Kota di Provinsi Sumatera Utara, 2018 – 2021.....	418
5.1.13	Jumlah Kapal Yang Beroperasi berdasarkan Pengeola dan Tonase, 2020 dan 2021.....	419
5.1.14	Penetapan Lokasi dan Hirarki Pelabuhan di Sumatera Utara, 2021 .	421
5.1.15	Jumlah Kapal Sekawasan Danau Toba, 2021	422
5.1.16	Jumlah Mobil Bus Umum Angkutan Antar Kota Dalam Provinsi Sumatera Utara, 2020 dan 2021	423
5.1.17	Jumlah Mobil Penumpang Umum Angkutan Antar Kota Dalam Provinsi Sumatera Utara, 2020 dan 2021	424
5.2	Pariwisata	425
5.2.1	Jumlah Wisatawan Mancanegara Yang Datang ke Provinsi Sumatera Utara, 2012-2021.....	425
5.2.2	Jumlah Objek Wisata, Kuliner dan Hotel Menurut Kabupaten/Kota di Provinsi Sumatera Utara, 2018 – 2021.....	427
Bab VI	Pertambangan dan Energi	
6.1	Pertambangan dan Energi	434
6.1.1	Potensi Pengembangan Energi Bersumber Air, Biomassa, Biogas dan Matahari di Provinsi Sumatera Utara, 2018 – 2021.....	434
6.1.2	Potensi Bahan Galian Non Logam dan Logam di Provinsi Sumatera Utara, 2021.....	435
6.1.3	Potensi Panas Bumi di Provinsi Sumatera Utara, 2021.....	438

Daftar Gambar

	Halaman
1.1 Alokasi Dana Desa Kemenkeu di Provinsi Sumatera Utara, 2016 – 2021	173
1.2 Jumlah Pengunjung Menurut Pemustaka/ Ruang di Provinsi Sumatera Utara, 2016-2020	174
2.1 Produksi Susu Sapi Perah Menurut Kabupaten/Kota di Provinsi Sumatera Utara (kg), 2016- 2020	283
2.2 Gambar 2.2 Produksi (Ton/Ha) Perkebunan Kelapa Sawit Menurut Kabupaten/Kota di Provinsi Sumatera Utara, 2016 – 2021	284
3.1 Jumlah Penduduk di Provinsi Sumatera Utara, 2016 – 2020	375
3.2 Jumlah Rumah Sakit Umum di Provinsi Sumatera Utara, 2016-2020	376
4.1 Jumlah UMKM menurut Kabupaten/Kota di Provinsi Sumatera Utara, 2017 – 2020	394
4.2 Nilai Investasi PMDN dan PMA Di Provinsi Sumatera Utara, 2017-2020	394
5.1 Jumlah Wisatawan Mancanegara Yang Datang ke Provinsi Sumatera Utara, 2012-2020	429
5.2 Kondisi Jalan di Provinsi Sumatera Utara tahun 2020	430
6.1 Potensi Pengembangan Energi Bersumber Air, Biomassa, Biogas dan Matahari di Provinsi Sumatera Utara, 2020	439

BAB

01

Kesejahteraan Rakyat dan Pemerintah



UMP Sumatera Utara



2021
2.499.423
2022
2.522.609,94

Tertinggi
Medan
3.370.645,08
Terendah
Siantar
2.523.361,42
Jumlah Sekolah

SD 9.816
SMP 2.678
SMA 1.082
SMK 988



1.1 SOSIAL

Kondisi kesejahteraan di suatu daerah bisa dilihat salah satunya dari besarnya upah minimum regional yang berlaku di daerah tersebut. Pada tahun 2022, besaran upah minimum Provinsi Sumatera Utara mencapai Rp2.522.609,94. Besaran ini mengalami kenaikan sebesar 0,93 persen dibandingkan tahun 2021. Jika dilihat dari kondisi kabupaten/kota, Kota Medan merupakan kota dengan nilai upah minimum terbesar yaitu Rp3.370.645,08 dan mengalami kenaikan sebesar 1,22 persen dibanding tahun sebelumnya. Hal ini sesuai dengan kondisi kota Medan sebagai ibu kota Provinsi Sumatera Utara. Sementara itu Kota Pematangsiantar merupakan kota dengan nilai upah minimum terendah dibandingkan dengan 33 kabupaten/kota lainnya yaitu sebesar Rp 2.523.361,42.

Perkembangan pasangan usia subur (PUS) di Sumatera Utara mengalami kenaikan. Pada tahun 2020, PUS di Provinsi Sumatera Utara terdapat sebanyak 2.494.325 PUS kemudian mengalami penurunan menjadi 2.467.168 PUS pada tahun 2021. Sementara itu Dinas Pemberdayaan Perempuan dan Anak Provinsi Sumatera Utara mencatat ada beberapa masalah sosial yang mendominasi jumlah kekerasan terhadap perempuan dan anak di Provinsi Sumatera Utara. Kekerasan yang mendominasi merupakan kekerasan dalam bentuk seksual sebanyak 600 kasus dan mengalami penurunan sebesar 38,25 persen dibandingkan tahun 2020. Namun kekerasan fisik mengalami peningkatan sebesar 32,92 persen dari tahun sebelumnya, dimana tahun 2021 sebanyak 428 kasus dan tahun 2020 sebanyak 322 kasus.

1.2 PENDIDIKAN

Sarana fisik pendidikan yang memadai akan meningkatkan kualitas partisipasi sekolah di suatu daerah. Oleh karena itu dibutuhkan gambaran yang lengkap mengenai kondisi terkini sarana dan prasarana yang mendukung pelaksanaan belajar mengajar anak sekolah. Pada tingkat pendidikan dasar, jumlah Sekolah Dasar pada tahun 2021 ada sebanyak 9.816 unit dengan jumlah guru 98.200 orang dan murid sebanyak 1.571.550 orang. Jumlah sarana Sekolah Dasar terbanyak ada di Kabupaten Deli Serdang sebanyak 923 sekolah dan Kota Medan sebanyak 891 sekolah dasar. Sementara itu jumlah sekolah dasar paling sedikit ada di Kota Sibolga hanya terdapat 35 unit sekolah dasar.

Jumlah Sekolah Menengah Pertama ada sebanyak 2.678 sekolah dengan jumlah guru 42.775 orang dan jumlah murid ada sebanyak 647.493 orang. Kota Medan merupakan kota dengan jumlah Sekolah Menengah Pertama (SMP) terbanyak dibandingkan kabupaten/kota lainnya yaitu sebanyak 407 unit SMP. Hal ini menunjukkan aktivitas pendidikan di provinsi Sumatera Utara masih terpusat di Kota Medan. Sementara itu Kota Sibolga merupakan kota dengan jumlah SMP paling sedikit yaitu sebanyak 16 sekolah saja.

Pada tahun yang sama jumlah Sekolah Menengah Atas (SMA) dan Sekolah Menengah Kejuruan (SMK) ada sebanyak 2.070 sekolah dengan jumlah guru dan murid masing-masing 42.316 orang dan 354.930 orang siswa. Jika dilihat secara terpisah jumlah SMA lebih banyak dibandingkan dengan jumlah SMK. Meskipun jumlah ini tidak terlalu berbeda jauh, dimana jumlah SMA di Sumatera Utara sebanyak 1.082 sekolah dan 988 unit SMK.

1.3 KEAGAMAAN

Keberagaman umat beragama di Sumatera Utara dapat dilihat dari keberagaman rumah ibadah. Banyaknya tempat rumah ibadah di tahun 2021 bervariasi, ada yang mengalami kenaikan dan ada yang mengalami penurunan bila dibandingkan tahun 2020. Mesjid dan Mushalla mengalami kenaikan masing-masing dari 10.738 unit dan 5.018 unit tahun 2020 menjadi 11.162 unit dan 5.617 unit ditahun 2021.

Gereja Kristen dari 13.348 unit tahun 2020 mengalami penurunan menjadi 12.428 unit ditahun 2021, sedangkan Gereja Katolik mengalami kenaikan dari 2.101 unit tahun 2020 menjadi 2.356 unit pada tahun 2021. Begitu juga dengan pura/kuil/hindu, rumah ibadah agama budha dan rumah ibadah agama khonghucu mengalami kenaikan di tahun 2021 masing-masing sebesar 82 unit, 453 unit dan 96 unit dari tahun 2020 yaitu 75 unit, 168 unit dan 56 unit.

1.4 PEMERINTAHAN

Jumlah PNS di lingkungan pemerintah provinsi Sumatera Utara mengalami penurunan bila dibandingkan tahun sebelumnya yaitu 25.206 tahun 2021 menjadi 24.574 pada tahun 2022. Jumlah PNS ini jika dirinci menurut jenjang pendidikan, sebagian besar merupakan berpendidikan S-1 dibandingkan tingkat Pendidikan yang lainnya, namun

angka ini mengalami penurunan dari 18.219 di tahun 2021 menjadi 17.800 pada tahun 2022. Hal ini berbeda dengan jenjang Pendidikan S-2 yang mengalami kenaikan dari 2.492 menjadi 2.590 pada tahun 2022.

Jumlah PNS yang mengikuti pendidikan dan pelatihan (diklat) pada tahun 2020 ada sebanyak 3.211 orang, sedangkan PNS yang mengikuti diklat pada tahun 2021 ada sebanyak 3.942 orang. Diklat dirincikan dalam diklat teknis, fungsional, kepemimpinan, prajabatan CPNS dan pelatihan dasar CPNS.

1.5 PERUMAHAN

Sasaran strategis pada sub urusan perumahan adalah tersedianya prasarana dan sarana kawasan perumahan dan permukiman yang layak di Sumatera Utara. Kegiatan yang dilakukan untuk mengurangi kawasan kumuh adalah dengan melakukan pembangunan/penataan kawasan permukiman kumuh. Tahun 2021 sebanyak 10 kabupaten/kota melakukan kegiatan rehabilitas rumah layak huni, dimana rumah tersebut telah layak yang memenuhi persyaratan keselamatan bangunan, kesehatan dan tersedia kecukupan luas perjiwa.

Rehabilitasi rumah tidak layak huni dilaksanakan oleh penyedia jasa konstruksi pada Tahun 2021 mengalami kenaikan jika dibanding dengan tahun 2020 yaitu dari 460 unit menjadi 600 unit rumah yang tersebar di Kabupaten Simalungun dan Kabupaten Labuhanbatu Utara masing-masing sebanyak 100 unit dan Kabupaten Tapanuli Tengah, Kabupaten Tapanuli Utara, Kabupaten Asahan, Kabupaten Dairi, Kabupaten Serdang Bedagai, Kabupaten Batu Bara, Kabupaten Padang Lawas, Kabupaten Labuhanbatu Selatan masing-masing 50 unit.

1.1 SOSIAL

Tabel 1.1.1 Jumlah Lembaga Pemberdayaan Masyarakat (LPM), Badan Usaha Milik Desa dan Pembinaan Kesejahteraan Keluarga (PKK) Menurut Kabupaten/Kota, 2019 - 2021

Kabupaten/Kota	Lembaga Pemberdayaan Masyarakat (LPM)			Badan Usaha Milik Desa		
	2019	2020	2021	2019	2020	2021
(1)	(2)	(3)	(4)	(5)	(6)	(7)
Kabupaten						
Tapanuli Tengah	28	28	28	121	125	125
Tapanuli Utara	17	17	17	38	128	128
Tapanuli Selatan	114	114	114	57	70	70
Nias	-	-	-	15	31	31
Langkat	197	197	193	240	240	240
Karo	30	30	30	132	161	158
Deli Serdang	1	1	194	209	237	237
Simalungun	386	386	386	61	182	182
Asahan	34	34	197	177	177	177
Labuhanbatu	-	-	98	75	75	75
Dairi	56	56	94	36	48	48
Toba Samosir	16	16	202	87	108	108
Mandailing Natal	23	23	286	195	240	239
Nias Selatan	-	-	-	54	80	80
Pakpak Bharat	23	23	23	18	24	24
Humbang Hasundutan	67	67	67	73	58	58
Samosir	6	6	6	68	72	72
Serdang Bedagai	4	4	4	109	120	120
Batu Bara	15	15	151	141	141	141
Padang Lawas Utara	96	96	386	34	27	27
Padang Lawas	1	1	1	143	158	162
Labuhanbatu Selatan	7	7	50	51	52	52
Labuhanbatu Utara	3	3	83	32	54	60
Nias Utara	6	6	110	64	100	100
Nias Barat	-	-	-	106	105	105
Kota						
Medan	48	48	48	-	-	-
Pematangsiantar	4	4	4	-	-	-
Sibolga	13	13	17	-	-	-
Tanjungbalai	17	17	31	-	-	-
Binjai	37	37	37	-	-	-
Tebing Tinggi	35	35	35	-	-	-
Padangsidempuan	8	8	4	25	31	31
Gunungsitoli	-	-	1	54	77	77
Jumlah	1.292	1.292	2897	2.415	2.921	2.927

Lanjutan Tabel 1.1.1

Kabupaten/Kota	Pembinaan Kesejahteraan Keluarga (PKK)		
	2019	2020	2021
(1)	(8)	(9)	(10)
Kabupaten			
Tapanuli Tengah	47	47	47
Tapanuli Utara	43	43	43
Tapanuli Selatan	152	152	152
Nias	170	170	170
Langkat	193	193	197
Karo	183	183	183
Deli Serdang	26	26	194
Simalungun	386	386	386
Asahan	59	59	204
Labuhanbatu	13	13	728
Dairi	90	90	77
Toba Samosir	57	57	231
Mandailing Natal	36	36	291
Nias Selatan	-	-	-
Pakpak Bharat	32	32	32
Humbang Hasundutan	81	81	81
Samosir	46	46	46
Serdang Bedagai	140	140	140
Batu Bara	14	14	151
Padang Lawas Utara	117	117	386
Padang Lawas	10	10	10
Labuhanbatu Selatan	44	44	54
Labuhanbatu Utara	6	6	94
Nias Utara	5	5	1239
Nias Barat	-	-	-
Kota			
Medan	84	84	84
Pematangsiantar	5	5	5
Sibolga	16	16	17
Tanjungbalai	21	21	31
Binjai	37	37	37
Tebing Tinggi	40	40	40
Padangsidempuan	17	17	17
Gunungsitoli	1	1	-
Jumlah	2.171	2.171	5.367

Sumber: Dinas Pemberdayaan Masyarakat Desa Provinsi Sumatera Utara

Tabel 1.1.2 Jumlah Kecamatan, Desa/Kelurahan yang Masuk Database Desa/Kelurahan Menurut Kabupaten/Kota Di Provinsi Sumatera Utara, 2018 - 2021

Kabupaten/kota	Kecamatan			
	2018	2019	2020	2021
(1)	(2)	(3)	(4)	(5)
Kabupaten				
Tapanuli Tengah	20	20	20	20
Tapanuli Utara	15	15	15	15
Tapanuli Selatan	14	15	14	15
Nias	10	10	10	10
Langkat	23	23	23	23
Karo	17	17	17	17
Deli Serdang	22	22	22	22
Simalungun	32	32	32	32
Asahan	25	25	25	25
Labuhanbatu	9	9	9	9
Dairi	15	15	15	15
Toba Samosir	16	16	16	16
Mandailing Natal	23	23	23	23
Nias Selatan	35	35	35	35
Pakpak Bharat	8	8	8	-
Humbang Hasundutan	10	10	10	10
Samosir	9	9	9	9
Serdang Bedagai	17	17	17	17
Batu Bara	7	12	12	12
Padang Lawas Utara	12	12	12	12
Padang Lawas	12	12	12	12
Labuhanbatu Selatan	5	5	5	5
Labuhanbatu Utara	8	8	8	8
Nias Utara	11	11	11	11
Nias Barat	8	8	8	8
Kota				
Medan	21	21	21	21
Pematangsiantar	8	8	8	8
Sibolga	4	4	4	4
Tanjungbalai	6	6	6	6
Binjai	5	5	5	5
Tebing Tinggi	5	5	5	5
Padangsidimpuan	6	6	6	6
Gunungsitoli	6	6	6	6
Total	444	450	449	432

Lanjutan Tabel 1.1.2

Kabupaten/kota	Kelurahan			
	2018	2019	2020	2021
(1)	(6)	(7)	(8)	(9)
Kabupaten				
Tapanuli Tengah	56	56	56	56
Tapanuli Utara	11	11	11	11
Tapanuli Selatan	37	37	37	37
Nias	-	-	-	-
Langkat	37	37	37	37
Karo	10	10	10	10
Deli Serdang	14	14	14	14
Simalungun	27	27	27	27
Asahan	27	27	27	27
Labuhanbatu	23	23	23	23
Dairi	8	8	8	8
Toba Samosir	13	13	13	13
Mandailing Natal	27	27	27	27
Nias Selatan	2	2	2	2
Pakpak Bharat	-	-	-	-
Humbang Hasundutan	1	1	1	1
Samosir	6	6	6	6
Serdang Bedagai	6	6	6	6
Batu Bara	10	10	10	10
Padang Lawas Utara	2	2	2	2
Padang Lawas	1	1	1	1
Labuhanbatu Selatan	2	2	2	2
Labuhanbatu Utara	8	8	8	8
Nias Utara	1	1	1	1
Nias Barat	-	-	-	-
Kota				
Medan	151	151	151	151
Pematangsiantar	53	53	53	53
Sibolga	17	17	17	17
Tanjungbalai	31	31	31	31
Binjai	37	37	37	37
Tebing Tinggi	35	35	35	35
Padangsidempuan	37	37	37	37
Gunungsitoli	3	3	3	3
Total	693	693	693	645

Lanjutan Tabel 1.1.2

Kabupaten/kota	Desa			
	2018	2019	2020	2021
(1)	(10)	(11)	(12)	(13)
Kabupaten				
Tapanuli Tengah	159	159	159	159
Tapanuli Utara	241	241	241	241
Tapanuli Selatan	211	211	211	211
Nias	170	170	170	170
Langkat	240	240	240	240
Karo	259	259	259	259
Deli Serdang	380	380	380	380
Simalungun	386	386	386	386
Asahan	177	177	177	177
Labuhanbatu	75	75	75	75
Dairi	161	161	161	161
Toba Samosir	231	231	231	231
Mandailing Natal	377	377	377	377
Nias Selatan	459	459	459	459
Pakpak Bharat	52	52	52	
Humbang Hasundutan	153	153	153	153
Samosir	128	128	128	128
Serdang Bedagai	237	237	237	237
Batu Bara	141	141	141	141
Padang Lawas Utara	386	386	386	386
Padang Lawas	303	303	303	303
Labuhanbatu Selatan	52	52	52	52
Labuhanbatu Utara	82	82	82	82
Nias Utara	112	112	112	112
Nias Barat	105	105	105	105
Kota				
Medan	-	-	-	-
Pematangsiantar	-	-	-	-
Sibolga	-	-	-	-
Tanjungbalai	-	-	-	-
Binjai	-	-	-	-
Tebing Tinggi	-	-	-	-
Padangsidempuan	42	42	42	42
Gunungsitoli	98	98	98	98
Total	5.417	5.417	5.417	5.365

Lanjutan Tabel 1.1.2

Kabupaten/kota	Data Desa/ Kelurahan yang Masuk Profile Online			
	2018	2019	2020	2021
(1)	(14)	(15)	(16)	(17)
Kabupaten				
Tapanuli Tengah	174	174	174	174
Tapanuli Utara	156	156	156	156
Tapanuli Selatan	234	234	234	234
Nias	-	-	-	-
Langkat	277	277	277	277
Karo	244	244	244	244
Deli Serdang	95	95	111	111
Simalungun	87	87	9	9
Asahan	87	87	124	124
Labuhanbatu	57	57	69	69
Dairi	166	166	166	166
Toba Samosir	168	168	215	215
Mandailing Natal	77	77	77	77
Nias Selatan	2	2	2	2
Pakpak Bharat	50	50	50	-
Humbang Hasundutan	92	92	98	98
Samosir	86	86	46	87
Serdang Bedagai	243	243	243	243
Batu Bara	63	63	63	63
Padang Lawas Utara	386	386	386	386
Padang Lawas	237	237	237	237
Labuhanbatu Selatan	54	54	54	54
Labuhanbatu Utara	76	76	85	85
Nias Utara	37	37	45	45
Nias Barat	9	9	9	9
Kota				
Medan	116	116	123	123
Pematangsiantar	9	9	9	9
Sibolga	17	17	17	17
Tanjungbalai	31	31	31	31
Binjai	17	17	19	19
Tebing Tinggi	35	35	35	35
Padangsidempuan	32	32	32	32
Gunungsitoli	6	6	8	8
Total	3.420	3.420	3.448	3.391

Sumber: Dinas Pemberdayaan Masyarakat Desa Provinsi Sumatera Utara

Tabel 1.1.3 Alokasi Dana Desa Kemenkeu Menurut Kecamatan, Kelurahan dan Kabupaten/Kota di Provinsi Sumatera Utara, 2016 - 2021

Kabupaten/Kota	Kecamatan	Kelurahan	Desa	Alokasi Dana Desa Kemenkeu	
				2016	2017
(1)	(2)	(3)	(4)	(5)	(6)
Kabupaten					
Tapanuli Tengah	20	56	159	96.562.993.000	123.393.234.000
Tapanuli Utara	15	11	241	142.031.302.000	180.698.826.000
Tapanuli Selatan	15	37	211	127.063.126.000	161.670.006.000
Nias	10	-	170	103.736.501.000	132.926.248.000
Langkat	23	37	240	151.029.055.000	192.863.823.000
Karo	17	10	259	153.840.310.000	196.336.126.000
Deli Serdang	22	14	380	237.763.644.000	303.060.286.000
Simalungun	32	27	386	230.404.778.000	294.047.540.000
Asahan	25	27	177	111.404.032.000	141.972.561.000
Labuhanbatu	9	23	75	48.622.618.000	62.369.282.000
Dairi	15	8	161	98.210.643.000	126.096.790.000
Toba Samosir	16	13	231	136.530.337.000	173.463.727.000
Mandailing Natal	23	27	377	222.908.920.000	284.048.518.000
Nias Selatan	35	2	459	272.337.292.000	346.818.470.000
Pakpak Bharat	8	-	52	33.755.307.000	42.483.881.000
Humbang	10	1	153	92.610.146.000	117.513.286.000
Hasundutan	9	6	128	78.867.498.000	100.027.803.000
Serdang Bedagai	17	6	237	144.302.850.000	183.849.815.000
Batu Bara	12	10	141	89.109.409.000	113.377.356.000
Padang Lawas	12	2	386	225.561.557.000	288.081.911.000
Padang Lawas	12	1	303	178.299.984.000	228.176.371.000
Labuhanbatu Selatan	5	2	52	36.783.045.000	46.022.462.000
Labuhanbatu Utara	8	8	82	53.813.253.000	68.646.939.000
Nias Utara	11	1	112	72.284.380.000	91.824.194.000
Nias Barat	8	-	105	65.419.884.000	83.734.696.000
Kota					
Medan	21	151	-	-	-
Pematangsiantar	8	53	-	-	-
Sibolga	4	17	-	-	-
Tanjungbalai	6	31	-	-	-
Binjai	5	37	-	-	-
Tebing Tinggi	5	35	-	-	-
Padangsidimpuan	6	37	42	27.515.358.000	34.650.201.000
Gunungsitoli	6	3	98	62.513.984.000	79.818.138.000
Total	450	693	5.417	3.293.282.206.000	4.197.972.490.000

KESEJAHTERAAN RAKYAT DAN PEMERINTAHAN

Lanjutan Tabel 1.1.3

Kabupaten/Kota	Alokasi Dana Desa Kemenkeu			
	2018	2019	2020	2021
(1)	(7)	(8)	(9)	(10)
Kabupaten				
Tapanuli Tengah	121.729.547.000	140.541.973.000	142.631.022.000	142.631.022.000
Tapanuli Utara	164.171.758.000	184.186.164.000	192.061.817.000	192.016.817.000
Tapanuli Selatan	145.867.334.000	167.751.279.000	169.754.513.000	169.754.513.000
Nias	149.540.247.000	180.585.127.000	179.544.025.000	179.544.025.000
Langkat	179.187.255.000	205.446.268.000	208.619.585.000	213.259.749.000
Karo	173.032.360.000	197.078.926.000	198.409.273.000	198.409.279.000
Deli Serdang	271.727.110.000	306.386.948.000	308.170.669.000	312.546.966.000
Simalungun	259.242.614.000	294.442.204.000	294.518.231.000	29.680.084.000
Asahan	126.612.806.000	146.090.415.000	148.593.486.000	152.083.710.000
Labuhanbatu	60.319.154.000	70.226.102.000	71.372.171.000	74.477.417.000
Dairi	111.931.480.000	127.172.564.000	128.564.543.000	129.738.730.000
Toba Samosir	154.311.189.000	176.101.238.000	177.074.852.000	177.074.852.000
Mandailing Natal	253.119.996.000	285.841.420.000	286.845.864.000	286.845.864.000
Nias Selatan	315.110.810.000	348.422.333.000	351.138.751.000	351.138.751.000
Pakpak Bharat	40.948.983.000	48.298.630.000	49.862.156.000	50.970.983.000
Humbang Hasundutan	105.690.046.000	123.336.297.000	124.374.983.000	124.934.505.000
Samosir	90.953.371.000	108.744.499.000	107.929.748.000	107.929.748.000
Serdang Bedagai	162.795.883.000	184.774.302.000	185.273.335.000	185.739.448.000
Batu Bara	104.278.229.000	118.843.171.000	120.110.241.000	121.071.737.000
Padang Lawas Utara	254.182.148.000	287.244.660.000	289.345.427.000	289.345.427.000
Padang Lawas	204.968.532.000	230.097.858.000	230.275.200.000	230.275.200.000
Labuhanbatu Selatan	46.111.054.000	61.548.371.000	64.514.260.000	67.788.110.000
Labuhanbatu Utara	67.742.000.000	79.123.527.000	82.689.984.000	86.022.541.000
Nias Utara	111.964.852.000	137.008.319.000	136.386.189.000	136.386.189.000
Nias Barat	92.981.905.000	114.000.248.000	117.397.253.000	117.397.253.000
Kota				
Medan	-	-	-	-
Pematangsiantar	-	-	-	-
Sibolga	-	-	-	-
Tanjungbalai	-	-	-	-
Binjai	-	-	-	-
Tebing Tinggi	-	-	-	-
Padangsidempuan	33.662.556.000	39.678.754.000	40.865.674.000	41.800.048.000
Gunungsitoli	77.492.216.000	89.077.769.000	89.308.308.000	89.308.308.000
Total	3.879.675.435.000	4.452.049.366.000	4.495.586.560.000	4.258.171.276.000

Sumber: Dinas Pemberdayaan Masyarakat Desa Provinsi Sumatera Utara

Tabel 1.1.4 Jumlah Desa Pengukuran dan Klasifikasi Status Desa Menurut Kabupaten/Kota di Provinsi Sumatera Utara, 2017 - 2021

Kabupaten/Kota	Kecamatan	Jumlah Desa Pengukuran	Klasifikasi Status Desa				
			Sangat Tertinggal				
			2017	2018	2019	2020	2021
(1)	(2)	(3)	(4)	(5)	(6)	(7)	(8)
Kabupaten							
Tapanuli Tengah	20	159	30	-	28	29	27
Tapanuli Utara	15	241	24	24	20	9	8
Tapanuli Selatan	15	211	32	32	17	11	4
Nias	10	170	118	-	67	68	67
Langkat	23	240	2	2	1	1	1
Karo	17	259	8	8	1	1	1
Deli Serdang	22	380	8	8	-	-	-
Simalungun	32	386	13	1	1	-	-
Asahan	25	177	4	4	-	-	-
Labuhanbatu	9	75	2	2	-	-	-
Dairi	15	161	4	4	2	1	1
Toba Samosir	16	231	39	-	20	4	2
Mandailing Natal	23	377	77	77	62	51	43
Nias Selatan	35	459	355	355	233	195	301
Pakpak Bharat	8	52	3	3	-	-	-
Humbang Hasundutan	10	153	15	15	1	2	-
Samosir	9	128	5	5	-	-	-
Serdang Bedagai	17	237	5	5	-	-	-
Batu Bara	12	141	3	3	-	-	-
Padang Lawas Utara	12	386	147	147	109	94	70
Padang Lawas	17	303	70	70	20	19	12
Labuhanbatu Selatan	5	52	-	-	-	-	-
Labuhanbatu Utara	8	82	1	1	4	1	1
Nias Utara	11	112	62	62	45	47	50
Nias Barat	8	105	75	75	87	89	90
Kota							
Medan	21	-	-	-	-	-	-
Pematangsiantar	8	-	-	-	-	-	-
Sibolga	4	-	-	-	-	-	-
Tanjungbalai	6	-	-	-	-	-	-
Binjai	5	-	-	-	-	-	-
Tebing Tinggi	5	-	-	-	-	-	-
Padangsidempuan	6	42	-	-	-	-	-
Gunungsitoli	6	98	35	35	5	1	-
Total	455	5.417	1.137	1.137	723	623	678

Lanjutan Tabel 1.1.4

Kabupaten/Kota	Klasifikasi Status Desa				
	Tertinggal				
	2017	2018	2019	2020	2021
(1)	(9)	(10)	(11)	(12)	(13)
Kabupaten					
Tapanuli Tengah	20	109	102	96	88
Tapanuli Utara	15	177	165	138	116
Tapanuli Selatan	14	136	82	47	38
Nias	10	43	91	92	85
Langkat	23	98	37	30	25
Karo	17	108	55	41	36
Deli Serdang	22	164	71	48	39
Simalungun	31	191	44	29	26
Asahan	23	61	15	15	15
Labuhanbatu	7	27	19	9	3
Dairi	15	108	104	99	87
Toba Samosir	16	148	100	77	62
Mandailing Natal	23	227	204	210	203
Nias Selatan	31	92	181	219	139
Pakpak Bharat	8	21	11	7	6
Humbang Hasundutan	10	112	74	66	62
Samosir	9	92	55	44	28
Serdang Bedagai	17	134	36	11	8
Batu Bara	7	81	38	14	8
Padang Lawas Utara	9	204	195	191	201
Padang Lawas	12	208	190	178	189
Labuhanbatu Selatan	5	5	1	1	-
Labuhanbatu Utara	8	47	34	29	26
Nias Utara	11	47	60	55	48
Nias Barat	8	30	17	15	14
Kota					
Medan	-	-	-	-	-
Pematangsiantar	-	-	-	-	-
Sibolga	-	-	-	-	-
Tanjungbalai	-	-	-	-	-
Binjai	-	-	-	-	-
Tebing Tinggi	-	-	-	-	-
Padangsidempuan	4	27	2	2	1
Gunungsitoli	6	55	62	68	57
Total	381	2.752	2.045	1.831	1.610

Lanjutan Tabel 1.1.4

Kabupaten/Kota	Klasifikasi Status Desa									
	Berkembang					Maju				
	2017	2018	2019	2020	2021	2017	2018	2019	2020	2021
(1)	(14)	(15)	(16)	(17)	(18)	(19)	(20)	(21)	(22)	(23)
Kabupaten										
Tapanuli Tengah	20	20	28	33	43	-	-	1	1	1
Tapanuli Utara	40	40	56	94	117	-	1	-	-	-
Tapanuli Selatan	43	43	108	146	155	-	12	4	7	14
Nias	9	9	10	9	17	-	-	2	1	1
Langkat	138	138	194	195	194	2	2	8	14	20
Karo	127	127	180	193	199	15	15	22	23	22
Deli Serdang	181	181	264	268	273	27	27	45	62	64
Simalungun	178	178	331	338	335	4	4	9	17	23
Asahan	104	104	147	159	159	8	8	15	3	3
Labuhanbatu	44	44	51	57	62	2	2	5	9	10
Dairi	48	48	51	56	68	1	1	4	5	5
Toba Samosir	44	44	109	146	162	-	-	2	4	5
Mandailing Natal	70	70	101	107	111	3	3	10	7	17
Nias Selatan	12	12	44	45	19	-	-	1	-	-
Pakpak Bharat	25	25	38	41	42	3	3	3	4	4
Humbang Hasundutan	24	24	73	81	87	2	2	5	4	4
Samosir	30	30	71	81	92	1	1	2	3	8
Serdang Bedagai	91	91	182	200	202	7	7	19	26	26
Batu Bara	52	52	89	105	105	5	5	14	20	23
Padang Lawas Utara	35	35	79	98	111	-	-	3	3	4
Padang Lawas	24	24	83	104	100	1	1	8	2	2
Labuhanbatu Selatan	35	35	49	49	48	12	-	2	2	4
Labuhanbatu Utara	33	33	36	45	45	1	-	8	7	10
Nias Utara	3	3	7	10	14	-	-	-	-	-
Nias Barat	-	-	1	1	1	-	-	-	-	-
Kota										
Medan	-	-	-	-	-	-	-	-	-	-
Pematangsiantar	-	-	-	-	-	-	-	-	-	-
Sibolga	-	-	-	-	-	-	-	-	-	-
Tanjungbalai	-	-	-	-	-	-	-	-	-	-
Binjai	-	-	-	-	-	-	-	-	-	-
Tebing Tinggi	-	-	-	-	-	-	-	-	-	-
Padangsidempuan	15	15	39	38	38	-	-	1	2	3
Gunungsitoli	8	8	29	27	37	-	-	2	2	4
Total	1.433	1.433	2.450	2.726	2.836	94	94	195	228	277

Lanjutan Tabel 1.1.4

Kabupaten/Kota	Klasifikasi Status Desa				
	Mandiri				
	2017	2018	2019	2020	2021
(1)	(24)	(25)	(26)	(27)	(28)
Kabupaten					
Tapanuli Tengah	-	-	-	-	-
Tapanuli Utara	-	-	-	-	-
Tapanuli Selatan	-	-	-	-	-
Nias	-	-	-	-	-
Langkat	-	-	-	-	-
Karo	1	1	1	1	1
Deli Serdang	-	-	-	2	4
Simalungun	-	-	1	2	2
Asahan	-	-	-	-	-
Labuhanbatu	-	-	-	-	-
Dairi	-	-	-	-	-
Toba Samosir	-	-	-	-	-
Mandailing Natal	-	-	-	2	3
Nias Selatan	-	-	-	-	-
Pakpak Bharat	-	-	-	-	-
Humbang Hasundutan	-	-	-	-	-
Samosir	-	-	-	-	-
Serdang Bedagai	-	-	-	-	1
Batu Bara	-	-	-	2	5
Padang Lawas Utara	-	-	-	-	-
Padang Lawas	-	-	2	-	-
Labuhanbatu Selatan	-	-	-	-	-
Labuhanbatu Utara	-	-	-	-	-
Nias Utara	-	-	-	-	-
Nias Barat	-	-	-	-	-
Kota					
Medan	-	-	-	-	-
Pematangsiantar	-	-	-	-	-
Sibolga	-	-	-	-	-
Tanjungbalai	-	-	-	-	-
Binjai	-	-	-	-	-
Tebing Tinggi	-	-	-	-	-
Padangsidimpuan	-	-	-	-	-
Gunungsitoli	-	-	-	-	-
Total	1	1	4	9	16

Sumber: Dinas Pemberdayaan Masyarakat Desa Provinsi Sumatera Utara

Tabel 1.1.5 Upah Minimum Provinsi Menurut Kabupaten/Kota di Provinsi Sumatera Utara (Rupiah), 2012-2022

Kabupaten/Kota	Upah Minimum Provinsi			
	2012	2013	2014	2015
(1)	(2)	(3)	(4)	(5)
Sumatera Utara	1.200.000	1.375.000	1.505.850	1.625.000
Kabupaten				
Tapanuli Tengah	1.250.000	1.698.400	1.695.500	1.840.500
Tapanuli Utara	1.220.000	1.400.000	1.551.000	1.653.225
Tapanuli Selatan	1.275.000	1.425.000	1.596.000	1.750.000
Nias	-	1.377.500	1.525.850	1.690.000
Langkat	1.202.000	1.380.000	1.575.000	1.762.500
Karo	1.379.015	1.641.180	1.769.487	1.996.191
Deli Serdang	1.290.000	1.600.000	1.800.000	2.015.000
Simalungun	-	1.380.000	1.510.000	1.695.000
Asahan	1.236.000	1.415.000	1.712.000	1.830.000
Labuhanbatu	1.255.000	1.445.000	1.719.000	1.870.000
Dairi	-	1.450.000	1.515.000	1.626.000
Toba Samosir	1.236.000	1.458.799	1.642.563	1.735.000
Mandailing Natal	1.235.000	1.400.000	1.600.000	1.750.000
Nias Selatan	-	-	1.550.000	1.702.000
Pakpak Bharat	-	-	-	-
Humbang Hasundutan	1.206.000	1.380.000	1.515.000	1.641.000
Samosir	1.210.000	1.500.000	1.580.000	1.722.000
Serdang Bedagai	1.235.000	1.400.000	1.635.000	1.865.000
Batu Bara	1.275.000	1.530.000	1.735.000	2.075.000
Padang Lawas Utara	1.218.809	1.415.000	1.601.100	1.799.475
Padang Lawas	-	1.450.000	1.605.000	1.778.700
Labuhanbatu Selatan	1.278.775	1.456.650	1.732.000	1.870.000
Labuhanbatu Utara	1.255.000	1.446.000	1.728.000	1.865.000
Nias Utara	-	-	-	1.650.000
Nias Barat	-	-	-	-
Kota				
Medan	1.285.000	1.650.000	1.851.500	2.037.000
Pematangsiantar	-	-	1.506.000	1.626.000
Sibolga	-	-	1.836.700	1.953.000
Tanjungbalai	1.246.000	1.430.000	1.712.000	1.835.000
Binjai	1.201.500	1.379.000	1.560.000	1.700.000
Tebing Tinggi	1.205.000	1.380.000	1.540.000	1.650.000
Padangsidempuan	-	1.378.000	1.585.000	1.728.500
Gunungsitoli	1.215.000	1.380.000	1.565.000	1.692.500

Lanjutan Tabel 1.1.5

Kabupaten/Kota	Upah Minimum Provinsi		
	2016	2017	2018
(1)	(6)	(7)	(8)
Sumatera Utara	1.811.875	1.961.354	2.132.168
Kabupaten			
Tapanuli Tengah	2.052.157	2.221.459	2.414.949
Tapanuli Utara	1.843.346	1.995.422	2.169.223
Tapanuli Selatan	1.951.250	2.278.084	2.476.505
Nias	1.884.350	2.039.809	2.217.476
Langkat	1.965.200	2.127.375	2.312.670
Karo	2.225.753	2.409.377	2.619.234
Deli Serdang	2.246.725	2.491.618	2.720.100
Simalungun	1.889.925	2.045.843	2.224.036
Asahan	2.040.450	2.208.787	2.401.172
Labuhanbatu	2.085.050	2.272.000	2.469.891
Dairi	1.812.990	1.965.100	2.136.260
Toba Samosir	-	2.094.123	2.276.521
Mandailing Natal	1.951.250	2.112.250	2.296.250
Nias Selatan	*)	*)	*)
Pakpak Bharat	*)	*)	*)
Humbang Hasundutan	1.829.715	1.980.666	2.153.182
Samosir	1.920.000	2.078.400	2.249.428
Serdang Bedagai	2.079.475	2.251.600	2.447.714
Batu Bara	2.313.625	2.504.499	2.722.640
Padang Lawas Utara	2.006.415	2.171.944	2.361.120
Padang Lawas	1.983.250	2.146.868	2.333.860
Labuhanbatu Selatan	2.085.050	2.300.000	2.500.330
Labuhanbatu Utara	2.080.000	2.251.600	2.447.714
Nias Utara	1.839.750	1.991.500	2.164.991,18
Nias Barat	*)	1.971.057	*)
Kota			
Medan	2.271.255	2.528.815	2.749.074
Pematangsiantar	1.813.000	1.963.000	2.133.977
Sibolga	2.177.595	2.357.247	2.562.563
Tanjungbalai	2.046.025	2.214.822	2.407.733
Binjai	1.895.500	2.051.878	2.230.597
Tebing Tinggi	1.839.750	1.991.529	2.164.991
Padangsidempuan	1.927.500	2.100.000	2.283.000
Gunungsitoli	1.887.138	2.042.826	2.220.757

Lanjutan Tabel 1.1.5

Kabupaten/Kota	Upah Minimum Provinsi			
	2019	2020	2021	2022
(1)	(9)	(10)	(11)	(12)
Sumatera Utara	2.303.403	2.499.423	2.499.423,06	2.522.609,94
Kabupaten				
Tapanuli Tengah	2.608.869	2.830.884	2.830.884,32	2.830.884,32
Tapanuli Utara	2.343.411	2.542.836	2.542.836,29	2.564.054,55
Tapanuli Selatan	2.675.368	2.903.042	2.903.042,34	2.903.042,34
Nias	2.395.539	2.560.336	2.560.336,39	2.560.336,39
Langkat	2.498.377	2.711.000	2.711.000,00	2.711.000,00
Karo	2.829.558	3.070.354	3.070.354,39	3.078.762,16
Deli Serdang	2.938.524	3.188.592	3.188.592,42	3.188.592,42
Simalungun	2.402.626	2.607.089	2.607.089,49	2.614.164,57
Asahan	2.593.986	2.814.734	2.814.734,90	2.819.625,10
Labuhanbatu	2.668.223	2.895.289	2.895.289,27	2.904.569,75
Dairi	2.307.801	2.504.195	2.504.195,60	*)
Toba Samosir	2.459.326	2.668.614	2.668.614,77	2.701.117,36
Mandailing Natal	2.480.700	2.691.808	2.691.808,00	2.691.808,00
Nias Selatan	*)	*)	*)	*)
Pakpak Bharat	*)	*)	*)	*)
Humbang Hasundutan	2.326.083	2.524.032	2.524.032,77	2.538.345,54
Samosir	2.440.860	2.648.577	*)	0
Serdang Bedagai	2.644.265	2.869.292	2.869.292,00	2.869.292,00
Batu Bara	2.941.269	3.191.570	3.191.570,99	3.191.570,99
Padang Lawas Utara	2.550.718	2.767.784	2.767.784,00	2.768.094,85
Padang Lawas	2.521.268	2.735.827	2.736.000,00	2.758.828,39
Labuhanbatu Selatan	2.701.106	2.930.970	2.930.970,00	2.938.260,06
Labuhanbatu Utara	2.644.265	2.869.292	2.869.292,84	2.872.440,81
Nias Utara	2.312.723	2.509.536	2.509.536,00	*)
Nias Barat	*)	*)	2.503.454,57	*)
Kota				
Medan	2.969.824	3.222.556	3.329.867,00	3.370.645,08
Pematangsiantar	2.305.335	2.501.519	2.501.519,00	2.523.361,42
Sibolga	2.768.337	3.004.000	3.004.000,00	3.006.826,52
Tanjungbalai	2.601.073	2.822.425	2.822.425,35	2.829.107,03
Binjai	2.409.714	2.614.781	2.614.781,05	2.630.684,46
Tebing Tinggi	2.338.840	2.537.875	2.537.875,72	2.565.424,01
Padangsidempuan	2.466.325	2.676.209	2.676.209,00	2.704.385,86
Gunungsitoli	2.399.083	2.603.245	2.603.245,95	2.610.347,98

Catatan: *) Tidak mengusulkan

Sumber: Dinas Tenaga Kerja Provinsi Sumatera Utara

Tabel 1.1.6 Persentase Kenaikan Upah Minimum Provinsi Menurut Kabupaten/Kota di Provinsi Sumatera Utara, 2012-2022 (%)

Kabupaten/Kota	2012-2013	2013-2014	2014-2015	2015-2016	2016-2017
(1)	(2)	(3)	(4)	(5)	(6)
Sumatera Utara	14,58	9,52	7,91	11,50	8,25
Kabupaten					
Tapanuli Tengah	35,87	-0,17	8,55	11,50	8,25
Tapanuli Utara	14,75	10,79	6,59	11,50	8,25
Tapanuli Selatan	11,76	12,00	9,65	11,50	16,75
Nias	-	10,77	10,76	11,50	8,25
Langkat	14,81	14,13	11,90	11,50	8,25
Karo	19,01	7,82	12,81	11,50	8,25
Deli Serdang	24,03	12,50	11,94	11,50	10,90
Simalungun	-	9,42	12,25	11,50	8,25
Asahan	14,48	28,99	6,89	11,50	8,25
Labuhanbatu	15,14	18,96	8,78	11,50	8,97
Dairi	-	4,48	7,33	11,50	8,39
Toba Samosir	18,03	12,60	5,63	-	*)
Mandailing Natal	13,36	14,29	9,38	11,50	8,25
Nias Selatan	-	-	9,82	*)	*)
Pakpak Bharat	-	-	-	*)	*)
Humbang Hasundutan	14,43	9,78	8,32	11,50	8,25
Samosir	23,97	5,33	8,99	11,50	8,25
Serdang Bedagai	13,36	16,79	14,07	11,50	8,28
Batu Bara	20,00	13,40	19,60	11,50	8,25
Padang Lawas Utara	16,10	13,15	12,39	11,50	8,25
Padang Lawas	-	10,69	10,82	11,50	8,25
Labuhanbatu Selatan	13,91	18,90	7,97	11,50	10,31
Labuhanbatu Utara	15,22	19,50	7,93	11,53	8,25
Nias Utara	-	-	-	11,50	8,25
Nias Barat	-	-	*)	*)	*)
Kota					
Medan	28,40	12,21	10,02	11,50	11,34
Pematangsiantar	-	-	7,97	11,50	8,27
Sibolga	-	-	6,33	11,50	8,25
Tanjungbalai	14,77	19,72	7,18	11,50	8,25
Binjai	14,77	13,13	8,97	11,50	8,25
Tebing Tinggi	14,52	11,59	7,14	11,50	8,25
Padangsidempuan	-	15,02	9,05	11,51	8,95
Gunungsitoli	13,58	13,41	8,15	11,50	8,25

Lanjutan Tabel 1.1.6

Kabupaten/Kota	2017-2018	2018-2019	2019-2020	2020-2021	2021-2022
(1)	(7)	(8)	(9)	(10)	(11)
Sumatera Utara	8,71	8,03	8,51	-	0,93
Kabupaten					
Tapanuli Tengah	8,71	8,03	8,51	-	-
Tapanuli Utara	8,71	8,03	8,51	-	0,35
Tapanuli Selatan	8,71	8,03	8,51	-	-
Nias	8,71	8,03	6,88	-	-
Langkat	8,71	8,03	8,51	-	-
Karo	8,71	8,03	8,51	-	0,11
Deli Serdang	9,17	8,03	8,51	-	-
Simalungun	8,71	8,03	8,51	-	0,11
Asahan	8,71	8,03	8,51	-	0,07
Labuhanbatu	8,71	8,03	8,51	-	0,13
Dairi	8,71	8,03	8,51	-	-
Toba Samosir	8,71	8,03	8,51	-	0,51
Mandailing Natal	8,71	8,03	8,51	-	-
Nias Selatan	*)	*)		-	-
Pakpak Bharat	*)	*)		-	-
Humbang Hasundutan	8,71	8,03	8,51	-	0,24
Samosir	8,71	8,03	8,51	-	-
Serdang Bedagai	8,71	8,03	8,51	-	-
Batu Bara	8,71	8,03	8,51	-	-
Padang Lawas Utara	8,71	8,03	8,51	-	-
Padang Lawas	8,71	8,03	8,51	-	0,35
Labuhanbatu Selatan	8,71	8,03	8,51	-	0,1
Labuhanbatu Utara	8,71	8,03	8,51	-	0,05
Nias Utara	8,71	6,82	8,51	-	-
Nias Barat	*)	*)	-	-	-
Kota					
Medan	8,71	8,03	8,51	0,03	0,51
Pematangsiantar	8,71	8,03	8,51	-	0,36
Sibolga	8,71	8,03	8,51	-	0,04
Tanjungbalai	8,71	8,03	8,51	-	0,1
Binjai	8,71	8,03	8,51	-	0,25
Tebing Tinggi	8,71	8,03	8,51	-	0,45
Padangsidempuan	8,71	8,03	8,51	-	0,44
Gunungsitoli	8,71	8,03	8,51	-	0,11

Catatan: *) Tidak mengusulkan

Sumber: Dinas Tenaga Kerja Provinsi Sumatera Utara

Tabel 1.1.7 Kenaikan Upah Minimum Provinsi Menurut Kabupaten/Kota di Provinsi Sumatera Utara (Rupiah), 2012-2022

Kabupaten/Kota	2012-2013	2013-2014	2014-2015	2015-2016	2016-2017
(1)	(2)	(3)	(4)	(5)	(6)
Sumatera Utara	175.000	130.850	119.150	186.875	149.480
Kabupaten					
Tapanuli Tengah	448.400	2.900	145.000	211.657	169.303
Tapanuli Utara	180.000	151.000	102.225	190.121	152.076
Tapanuli Selatan	150.000	171.000	154.000	201.250	326.834
Nias	1.377.500	148.350	164.150	194.350	155.458
Langkat	178.000	195.000	187.500	202.700	162.175
Karo	262.165	128.307	226.704	229.562	183.624
Deli Serdang	310.000	200.000	215.000	231.725	244.893
Simalungun	1.380.000	130.000	185.000	194.925	155.918
Asahan	179.000	297.000	118.000	210.450	168.337
Labuhanbatu	190.000	274.000	151.000	215.050	186.950
Dairi	1.450.000	65.000	111.000	186.990	152.110
Toba Samosir	222.799	183.764	92.437	-	-
Mandailing Natal	165.000	200.000	150.000	201.250	161.000
Nias Selatan	-	1.550.000	152.000	-	-
Pakpak Bharat	-	-	-	-	-
Humbang Hasundutan	174.000	135.000	126.000	188.715	150.951
Samosir	290.000	80.000	142.000	198.000	158.400
Serdang Bedagai	165.000	235.000	230.000	214.475	172.125
Batu Bara	255.000	205.000	340.000	238.625	190.874
Padang Lawas Utara	196.191	186.100	198.375	206,940	165.529
Padang Lawas	1.450.000	155.000	173.700	204.550	163.618
Labuhanbatu Selatan	177.875	275.350	138.000	215.050	214.950
Labuhanbatu Utara	191.000	282.000	137.000	215.000	171.600
Nias Utara	-	-	1.650.000	189.750	151.750
Nias Barat	-	-	-	-	-
Kota					
Medan	365.000	201.500	185.500	234.255	257.560
Pematangsiantar	-	1.506.000	120.000	187.000	150.000
Sibolga	-	1.836.700	116.300	224.595	179,652
Tanjungbalai	184.000	282.000	123.000	211.025	168.797
Binjai	177.500	181.000	140.000	195.500	156.378
Tebing Tinggi	175.000	160.000	110.000	189.750	151.779
Padangsidempuan	1.378.000	207.000	143.500	199.000	172.500
Gunungsitoli	165.000	185.000	127.500	194.638	155.689

Lanjutan Tabel 1.1.7

Kabupaten/Kota	2017-2018	2018-2019	2019-2020	2020-2021	2021-2022
(1)	(7)	(8)	(9)	(10)	(11)
Sumatera Utara	170.814	171.235	196.019	-	23.186,88
Kabupaten					
Tapanuli Tengah	193.490	193.920	222.014	-	-
Tapanuli Utara	173.801	174.188	199.424	-	21.218,26
Tapanuli Selatan	198.421	198.863	227.673	-	-
Nias	177.667	178.063	200.796	-	-
Langkat	185.295	185.707	212.623	-	-
Karo	209.857	210.324	240.795	-	8.407,77
Deli Serdang	228.482	218.424	250.068	-	-
Simalungun	178.193	178.590	204.463	-	7.075,08
Asahan	192.385	192.814	220.748	-	4.890,20
Labuhanbatu	197.891	198.332	227.065	-	9.280,48
Dairi	171.160	171.541	196.393	-	-
Toba Samosir	182.398	182.805	209.288	-	32.502,59
Mandailing Natal	184.000	184.450	211.108	-	-
Nias Selatan	-	-	-	-	-
Pakpak Bharat	-	-	-	-	-
Humbang Hasundutan	172.516	172.901	197.949	-	14.312,77
Samosir	181.028	181.432	207.717	-	-
Serdang Bedagai	196.114	196.551	225.027	-	-
Batu Bara	218.141	218.629	250.301	-	-
Padang Lawas Utara	189.176	189.598	217.066	-	-
Padang Lawas	186.992	187.408	214.559	173	22.828,39
Labuhanbatu Selatan	200.330	200.776	229.864	-	7.290,06
Labuhanbatu Utara	196.114	196.551	225.027	-	3.147,97
Nias Utara	173.491	147.732	196.813	-	-
Nias Barat	-	-	-	-	-
Kota					
Medan	220.259	220.750	252.732	107.310,28	40.778,08
Pematangsiantar	170.977	171.358	196.183	-	21.842,42
Sibolga	205.316	205.774	235.663	-	2.826,52
Tanjungbalai	192.911	193.340	221.351	-	6.681,68
Binjai	178.719	179.117	205.066	-	15.903,41
Tebing Tinggi	173.462	173.849	199.035	-	27.548,29
Padangsidimpuan	183.000	183.325	209.884	-	28.176,86
Gunungsitoli	177.931	178.326	204.162	-	7.102,03

Sumber: Dinas Tenaga Kerja Provinsi Sumatera Utara

Tabel 1.1.8 Jumlah Pasangan Usia Subur, Kampung KB, Angka Harapan Hidup dan Keluarga KB Menurut Kabupaten/Kota di Provinsi Sumatera Utara, 2017-2021

Kabupaten/Kota	Pasangan Usia Subur (PUS)				
	2017	2018	2019	2020	2021
(1)	(2)	(3)	(4)	(5)	(6)
Kabupaten					
Tapanuli Tengah	48.543	54.550	42.267	49.326	48.130
Tapanuli Utara	35.363	33.701	32.171	34.051	35.571
Tapanuli Selatan	43.264	43.581	45.649	46.920	48.191
Nias	23.341	23.341	23.310	23.840	23.865
Langkat	203.178	202.412	197.144	203.922	212.562
Karo	66.175	73.320	65.622	67.053	68.372
Deli Serdang	372.346	395.416	410.795	422.873	415.251
Simalungun	156.311	159.163	160.426	156.673	157.869
Asahan	129.588	128.727	130.267	137.075	138.949
Labuhanbatu	85.033	89.200	88.712	94.704	71.763
Dairi	39.911	39.388	39.593	39.580	40.429
Toba Samosir	24.832	26.382	24.747	24.937	24.360
Mandailing Natal	85.447	88.454	85.942	91.360	89.832
Nias Selatan	67.448	43.692	92.777	97.119	113.920
Pakpak Bharat	7.575	7.312	6.774	6.932	6.320
Humbang Hasundutan	26.104	26.092	26.145	26.483	18.834
Samosir	13.249	14.008	13.924	13.829	14.115
Serdang Bedagai	116.413	123.909	121.771	121.623	122.928
Batu Bara	57.765	66.630	67.605	69.928	73.370
Padang Lawas Utara	55.720	42.687	33.460	32.601	31.475
Padang Lawas	48.058	50.324	53.965	53.956	51.246
Labuhanbatu Selatan	40.149	53.241	57.568	57.367	57.236
Labuhanbatu Utara	83.036	82.633	93.099	105.864	84.827
Nias Utara	18.819	16.325	15.572	18.038	16.234
Nias Barat	8.774	8.340	10.317	7.838	9.740
Kota					
Medan	359.929	307.904	302.372	298.962	297.448
Pematangsiantar	41.020	41.183	41.682	42.653	43.539
Sibolga	12.106	11.536	10.622	10.569	10.422
Tanjungbalai	24.243	24.475	23.713	23.610	23.680
Binjai	40.780	43.119	43.359	43.852	44.108
Tebing Tinggi	22.859	23.154	22.961	23.442	23.314
Padangsidempuan	28.201	28.139	28.732	25.934	27.854
Gunungsitoli	20.507	21.898	23.602	21.411	21.414
Jumlah	2.406.087	2.394.236	2.436.665	2.494.325	2.467.168

Lanjutan Tabel 1.1.8

Kabupaten/Kota	Kampung KB				
	2017	2018	2019	2020	2021
(1)	(7)	(8)	(9)	(10)	(11)
Kabupaten					
Tapanuli Tengah	21	38	38	38	38
Tapanuli Utara	14	24	22	20	20
Tapanuli Selatan	14	16	17	19	19
Nias	10	32	32	32	32
Langkat	23	39	38	39	39
Karo	17	29	29	29	29
Deli Serdang	22	46	45	45	45
Simalungun	11	32	33	32	32
Asahan	25	32	33	33	33
Labuhanbatu	9	27	27	25	25
Dairi	15	21	21	27	27
Toba Samosir	16	17	17	17	17
Mandailing Natal	23	24	24	24	24
Nias Selatan	28	80	83	78	78
Pakpak Bharat	8	12	12	12	12
Humbang Hasundutan	11	13	13	13	13
Samosir	9	30	30	30	30
Serdang Bedagai	17	27	26	26	26
Batu Bara	7	9	9	9	9
Padang Lawas Utara	12	55	56	57	57
Padang Lawas	11	58	67	67	67
Labuhanbatu Selatan	6	6	6	6	6
Labuhanbatu Utara	8	14	15	15	15
Nias Utara	12	32	28	29	29
Nias Barat	8	38	38	38	38
Kota					
Medan	21	24	24	24	24
Pematangsiantar	8	9	9	8	8
Sibolga	4	5	5	5	5
Tanjungbalai	6	7	7	7	7
Binjai	5	5	5	5	5
Tebing Tinggi	5	5	5	5	5
Padangsidempuan	6	7	7	7	7
Gunungsitoli	6	15	15	15	15
Jumlah	418	828	836	836	836

Lanjutan Tabel 1.1.8

Kabupaten/Kota	Angka Harapan Hidup				
	2017	2018	2019	2020	2021
(1)	(12)	(13)	(14)	(15)	(16)
Kabupaten					
Tapanuli Tengah	66,66	66,82	67,08	67,15	67,24
Tapanuli Utara	67,86	68,11	68,46	68,63	68,76
Tapanuli Selatan	64,28	64,55	64,82	64,91	64,97
Nias	69,18	69,43	69,68	69,75	69,78
Langkat	67,94	68,22	68,59	68,8	68,97
Karo	70,77	70,97	71,27	71,4	71,58
Deli Serdang	71,11	71,31	71,61	71,73	71,77
Simalungun	70,53	70,75	71,07	71,22	71,37
Asahan	67,57	67,79	68,11	68,26	68,37
Labuhanbatu	69,44	69,6	69,86	69,93	69,95
Dairi	68,13	68,41	68,79	69	69,19
Toba Samosir	69,36	69,59	69,93	70,08	70,29
Mandailing Natal	61,97	62,24	62,51	62,6	62,65
Nias Selatan	68	68,24	68,58	68,74	68,86
Pakpak Bharat	65,05	65,27	65,59	65,74	65,96
Humbang Hasundutan	68,41	68,69	69,06	69,27	69,51
Samosir	70,68	70,87	71,16	71,27	71,41
Serdang Bedagai	67,79	68,08	68,46	68,68	68,82
Batu Bara	66,1	66,38	66,75	66,96	67,13
Padang Lawas Utara	66,58	66,77	67,06	67,17	67,22
Padang Lawas	66,5	66,69	66,98	67,09	67,13
Labuhanbatu Selatan	68,14	68,39	68,64	68,71	68,81
Labuhanbatu Utara	68,91	69,09	69,37	69,46	69,56
Nias Utara	68,77	68,98	69,29	69,43	69,55
Nias Barat	68,28	68,50	68,82	68,96	69,08
Kota					
Medan	72,4	72,64	72,98	73,14	73,23
Pematangsiantar	72,63	72,93	73,33	73,55	73,77
Sibolga	68,05	68,36	68,77	69,01	69,25
Tanjungbalai	62,28	62,60	63,02	63,27	63,44
Binjai	71,75	71,95	72,25	72,38	72,45
Tebing Tinggi	70,28	70,47	70,76	70,87	70,95
Padangsidempuan	68,41	68,73	69,15	69,41	69,5
Gunungsitoli	70,42	70,67	71,02	71,19	71,32
Jumlah	68,37	68,61	68,87	69,1	69,14

Lanjutan Tabel 1.1.8

Kabupaten/Kota	Keluarga Berencana (KB)				
	Peserta Aktif				
	2017	2018	2019	2020	2021
(1)	(17)	(18)	(19)	(20)	(21)
Kabupaten					
Tapanuli Tengah	33.568	41.007	34.525	34.447	34.546
Tapanuli Utara	23.287	22.137	21.210	22.823	24.995
Tapanuli Selatan	31.190	32.589	34.827	36.232	36.651
Nias	18.456	18.678	14.474	16.036	16.618
Langkat	141.213	140.794	134.454	138.766	156.727
Karo	52.230	54.080	45.663	47.173	46.845
Deli Serdang	254.595	266.810	276.249	285.428	274.988
Simalungun	120.459	125.760	127.904	124.426	124.867
Asahan	91.810	79.081	79.713	89.555	92.061
Labuhanbatu	63.795	69.290	70.157	79.392	60.183
Dairi	26.178	27.069	27.697	28.690	29.474
Toba Samosir	19.072	21.003	18.767	19.277	19.341
Mandailing Natal	58.756	61.464	5.9993	64.851	65.083
Nias Selatan	35.159	43.692	43.744	50.215	60.327
Pakpak Bharat	5.481	5.505	5.049	5.348	4.698
Humbang	17.612	17.917	16.527	16.163	12.261
Hasundutan	8.684	9.842	9.242	9.290	9.678
Samosir	85.572	91.558	89.158	89.363	91.454
Serdang Bedagai	36.823	43.200	42.699	44.273	47.178
Batu Bara	43.115	32.839	21.415	22.114	20.421
Padang Lawas Utara	32.755	38.655	45.284	45.851	41.033
Padang Lawas	26.657	34.316	37.640	37.307	37.138
Labuhanbatu Selatan	62.355	62.498	75.675	91.969	71.506
Labuhanbatu Utara	14.834	12.369	9.233	10.227	9.247
Nias Utara	4.522	4.414	5.981	4.449	5.264
Nias Barat					
Kota					
Medan	273.571	207.010	195.949	208.335	223.753
Pematangsiantar	30.492	30.542	31.241	33.286	34.812
Sibolga	8.424	8.275	7.566	7.372	6.613
Tanjungbalai	16.525	16.968	15.211	15.733	13.498
Binjai	29.985	31.479	31.794	31.809	31.605
Tebing Tinggi	16.785	17.680	16.648	18.364	18.378
Padangsidempuan	18.668	18.817	19.438	17.554	18.887
Gunungsitoli	6.521	11.312	13.006	12.623	16.054
Jumlah	1.709.149	1.698.650	1.678.133	1.758.741	1.756.184

Lanjutan Tabel 1.1.8

Kabupaten/Kota	Jumlah Keluarga Berencana (KB)				
	Peserta Baru (PB)				
	2017	2018	2019	2020	2021
(1)	(22)	(23)	(24)	(25)	(26)
Kabupaten					
Tapanuli Tengah	14.731	825	761	633	633
Tapanuli Utara	5.602	314	248	150	150
Tapanuli Selatan	7.457	382	596	517	517
Nias	5.311	178	178	107	107
Langkat	36.725	3.522	5.017	1.879	1.879
Karo	11.111	232	521	539	539
Deli Serdang	44.251	2.481	6.369	1.939	1.939
Simalungun	23.499	1.932	1.918	1.809	1.809
Asahan	21.598	2.200	1.786	1.129	1.129
Labuhanbatu	16.255	2.425	1.602	702	702
Dairi	4.501	189	223	341	341
Toba Samosir	3.115	130	151	171	171
Mandailing Natal	28.145	1.061	880	1.023	1.023
Nias Selatan	2.158	53	-	637	637
Pakpak Bharat	294	100	91	24	24
Humbang Hasundutan	4.849	257	296	126	126
Samosir	1.415	61	43	39	39
Serdang Bedagai	13.221	1.408	1.165	1.602	1.602
Batu Bara	6.323	770	308	236	236
Padang Lawas Utara	7.411	490	209	111	111
Padang Lawas	5.762	520	510	142	142
Labuhanbatu Selatan	6.983	499	442	552	552
Labuhanbatu Utara	16.982	604	910	397	397
Nias Utara	2.953	160	131	90	90
Nias Barat	459	1	11	7	7
Kota					
Medan	40.978	2.208	4.652	3.562	3.562
Pematangsiantar	9.548	430	475	476	476
Sibolga	3.603	157	144	105	105
Tanjungbalai	6.298	423	375	265	265
Binjai	6.241	420	458	624	624
Tebing Tinggi	2.501	277	401	215	215
Padangsidempuan	4.742	1.194	419	434	434
Gunungsitoli	3.630	141	90	157	157
Jumlah	368.652	26.044	31.380	20.740	20.740

Sumber: Dinas Pengendalian Penduduk dan Keluarga Berencana Provinsi Sumatera Utara

Tabel 1.1.9 Jumlah Penyandang Masalah Menurut Kabupaten/Kota di Provinsi Sumatera Utara, 2021

Kabupaten/Kota	ABT	AT	ABH	AJ	ADK	AKTK
(1)	(2)	(3)	(4)	(5)	(6)	(7)
Kabupaten						
Tapanuli Tengah	22	101	14	-	89	-
Tapanuli Utara	4	10	30	-	121	-
Tapanuli Selatan	2	-	19	-	171	1
Nias	90	315	1	-	103	1
Langkat	1	1	11	-	-	-
Karo	1	1	5	-	142	5
Deli Serdang	238	1162	12	-	342	1
Simalungun	6	117	10	-	171	4
Asahan	25	56	5	-	-	-
Labuhanbatu	21	131	4	-	158	-
Dairi	-	192	-	-	169	-
Toba Samosir	-	113	10	-	83	3
Mandailing Natal	2	1	4	-	95	-
Nias Selatan	360	2294	-	-	15	-
Pakpak Bharat	-	-	-	-	27	-
Humbang Hasundutan	2	25	-	-	-	-
Samosir	9	45	32	-	87	7
Serdang Bedagai	107	314	20	-	-	-
Batu Bara	31	347	38	-	85	13
Padang Lawas Utara	-	244	-	-	-	-
Padang Lawas	52	110	1	-	92	4
Labuhanbatu Selatan	-	8	60	-	33	60
Labuhanbatu Utara	1	2	4	-	-	-
Nias Utara	12	70	-	-	41	-
Nias Barat	-	-	-	-	-	-
Kota						
Sibolga	4	10	-	-	-	-
Tanjungbalai	7	232	20	-	65	-
Pematangsiantar	2	6	-	-	114	-
Tebing Tinggi	-	10	-	-	187	2
Medan	-	265	11	-	-	10
Binjai	-	-	-	-	-	-
Padangsidempuan	-	-	-	-	-	-
Gunungsitoli	1	94	19	-	133	8
Jumlah 2021	1.000	6.276	330	-	2.523	119
2020	1.000	6.276	340	326	2.523	129
2019	1.000	6.276	340	326	2.523	224
2018	3.024	10.807	361	659	2.863	289
2017	8.646	21.985	4.894	2.512	3.704	511

Catatan:

ABT : Anak Balita Terlantar

AJ : Anak Jalanan

AT : Anak Terlantar

ADK : Anak Dengan Kedisabilitas

ABH : Anak Berhadapan Hukum

AKTK : Anak Korban Tindak Kekerasan

Lanjutan Tabel 1.1.9

Kabupaten/Kota	AMPK	LU	PD	TS	GLD
(1)	(8)	(9)	(10)	(11)	(12)
Kabupaten					
Tapanuli Tengah	40	2.292	448	192	20
Tapanuli Utara	32	675	1508	45	3
Tapanuli Selatan	-	135	676	-	-
Nias	1	1.369	311	-	6
Langkat	-	1	425	-	6
Karo	5	17.086	976	79	6
Deli Serdang	61	3.687	1392	5	22
Simalungun	2	1.050	113	92	10
Asahan	349	2.883	2123	42	41
Labuhanbatu	5	5.528	275	40	3
Dairi	-	1.749	1130	-	-
Toba Samosir	10	10.130	1515	-	-
Mandailing Natal	-	365	67	48	-
Nias Selatan	-	878	79	-	3056
Pakpak Bharat	-	2.518	100	-	-
Humbang Hasundutan	-	2.439	985	-	-
Samosir	1	1.597	1001	-	-
Serdang Bedagai	-	-	1858	127	3
Batu Bara	-	1.671	1541	4	27
Padang Lawas Utara	-	910	302	-	-
Padang Lawas	8	878	446	1	12
Labuhanbatu Selatan	60	5.502	332	6	11
Labuhanbatu Utara	1	5.528	440	12	-
Nias Utara	-	397	174	6	-
Nias Barat	-	182	465	-	-
Kota					
Medan	-	191	790	-	150
Pematangsiantar	-	-	-	-	-
Sibolga	2	355	161	-	-
Tanjungbalai	3	957	110	1	-
Binjai	-	781	51	8	2
Tebing Tinggi	-	-	801	-	-
Padangsidempuan	-	4.196	917	-	1
Gunungsitoli	2	816	1317	2	6
Jumlah 2021	582	76.746	22.829	710	3.385
2020	600	84.058	22.622	755	3.405
2019	600	84.058	22.622	755	3.405
2018	539	101.333	28.438	1.100	710
2017	1.064	68.781	36.042	1.451	2.151

Catatan:

- AMPK : Anak memerlukan Perlindungan Khusus
 LU : Lanjut Usia
 PD : Penyandang Disabilitas
 TS : Tuna Susila
 GLD : Gelandangan

Lanjutan Tabel 1.1.9

Kabupaten/Kota	PNG	PMLG	KM	BWBLP	ODHA	NAPZA
(1)	(13)	(14)	(15)	(16)	(17)	(18)
Kabupaten						
Tapanuli Tengah	3	28	-	31	-	-
Tapanuli Utara	-	5	-	-	2	-
Tapanuli Selatan	-	-	-	-	-	-
Nias	1	1	2	12	5	-
Langkat	-	-	-	-	-	-
Karo	-	8	-	77	98	-
Deli Serdang	6	471	5	117	80	-
Simalungun	1	10	-	80	8	-
Asahan	13	114	3	122	37	-
Labuhanbatu	6	86	-	227	-	-
Dairi	-	-	-	-	-	-
Toba Samosir	8	3	-	16	9	-
Mandailing Natal	10	-	-	4	-	-
Nias Selatan	-	-	-	-	-	-
Pakpak Bharat	-	16	-	-	-	-
Humbang Hasundutan	1	-	-	6	5	-
Samosir	-	-	-	2	-	-
Serdang Bedagai	11	-	-	177	-	-
Batu Bara	70	73	-	66	2	-
Padang Lawas Utara	-	-	-	5	-	-
Padang Lawas	13	15	-	-	-	-
Labuhanbatu Selatan	9	12	-	33	-	-
Labuhanbatu Utara	-	-	-	-	-	-
Nias Utara	-	-	-	-	-	-
Nias Barat	-	-	-	-	-	-
Kota						
Medan	-	-	-	-	-	-
Pematangsiantar	10	41	1	5	-	-
Sibolga	2	53	1	34	-	-
Tanjungbalai	1	25	-	20	1	-
Binjai	2	-	-	-	-	-
Tebing Tinggi	-	-	-	-	-	-
Padangsidempuan	21	-	-	-	-	-
Gunungsitoli	4	35	-	15	-	-
Jumlah 2021	192	996	12	1.049	247	-
2020	192	1.468	12	1.109	247	1.767
2019	192	996	12	1.049	247	1.767
2018	383	944	1.035	1.525	1.456	1.813
2017	1.572	579	1.762	3.858	1.191	3.563

Catatan:

PNG : Pengemis
 PMLG : Pemulung
 KM : Kelompok Minoritas
 BWBLP : Bekas Narapidana
 ODHA : HIV/AIDS
 NAPZA : Korban Narkotika

Lanjutan Tabel 1.1.9

Kabupaten/Kota	TRAF	KTK	PMBS	KBA	KBS	PRSE
(1)	(19)	(20)	(21)	(22)	(23)	(24)
Kabupaten						
Tapanuli Tengah	-	38	-	209	51	-
Tapanuli Utara	-	-	-	1	1	-
Tapanuli Selatan	-	-	-	5043	-	-
Nias	-	1	-	17	5	-
Langkat	-	-	-	-	-	-
Karo	-	5	-	70	3948	-
Deli Serdang	-	2	6	16	21	-
Simalungun	-	-	-	938	3	-
Asahan	1	-	146	-	-	-
Labuhanbatu	-	13	-	-	-	-
Dairi	-	-	-	49	19	-
Toba Samosir	1260	-	-	64	3	-
Mandailing Natal	-	-	-	1785	45	-
Nias Selatan	-	-	-	-	-	-
Pakpak Bharat	-	-	-	-	-	-
Humbang Hasundutan	-	-	-	-	-	-
Samosir	-	-	-	-	4	-
Serdang Bedagai	-	-	50	246	-	-
Batu Bara	-	-	-	40	-	-
Padang Lawas Utara	-	-	-	-	-	-
Padang Lawas	8	112	2	30	4	-
Labuhanbatu Selatan	-	15	-	38	45	-
Labuhanbatu Utara	-	13	-	14	-	-
Nias Utara	-	11	-	-	-	-
Nias Barat	-	-	-	31	-	-
Kota						
Medan	-	-	-	-	12	-
Pematangsiantar	-	5	-	36	-	-
Sibolga	3	2	-	160	-	-
Tanjungbalai	-	-	3	4	-	-
Binjai	-	-	-	930	13	-
Tebing Tinggi	-	-	-	-	-	-
Padangsidempuan	-	-	-	-	-	-
Gunungsitoli	1	1	-	18	-	-
Jumlah 2021	1.273	224	207	9.739	4.174	-
2020	1.273	224	207	9.739	4.175	26.697
2019	1.273	129	207	9.739	4.175	26.697
2018	1.227	257	390	7.953	4.236	27.947
2017	13	1399	632	5.079	15.364	33.257

Catatan:

- Traf : Trafficking
 KTK : Korban Tindak Kekerasan
 PMBS : Pekerja Migran Bermasalah Sosial
 KBA : Korban Bencana Alam
 KBS : Korban Bencana Sosial
 PRSE : Perempuan rawan Sosial Ekonomi

Lanjutan Tabel 1.1.9

Kabupaten/Kota	FM	KBSP	KAT	JUMLAH
(1)	(25)	(26)	(27)	(28)
Kabupaten				
Tapanuli Tengah	15.700	56	209	19.543
Tapanuli Utara	28.688	18	3	31.146
Tapanuli Selatan	17.972	-	-	24.019
Nias	929	28	121	3.319
Langkat	-	4	-	449
Karo	151.153	-	-	173.665
Deli Serdang	61.463	84	-	69.193
Simalungun	77.562	10	285	80.472
Asahan	41.652	-	-	47.612
Labuhanbatu	17.735	-	-	24.232
Dairi	31.746	-	604	35.658
Toba Samosir	8.261	14	88	21.590
Mandailing Natal	46.255	-	-	48.681
Nias Selatan	-	-	-	6.682
Pakpak Bharat	4.542	83	-	7.286
Humbang Hasundutan	8.325	8	-	11.796
Samosir	1.474	9	2	4.270
Serdang Bedagai	14.724	55	-	17.698
Batu Bara	220.259	61	-	224.328
Padang Lawas Utara	3.199	-	-	4.660
Padang Lawas	1.106	58	-	2.952
Labuhanbatu Selatan	15.855	19	-	22.098
Labuhanbatu Utara	27.166	-	-	33.181
Nias Utara	799	31	205	1.746
Nias Barat	-	-	-	678
Kota				
Medan	65.362	-	-	66.519
Pematangsiantar	13.625	-	-	14.047
Sibolga	22.716	40	-	23.651
Tanjungbalai	7.533	14	1	8.872
Binjai	17.381	-	-	19.454
Tebing Tinggi	50.518	-	-	51.319
Padangsidempuan	-	-	-	5.135
Gunungsitoli	17.094	35	-	19.601
Jumlah 2021	990.794	627	1.518	1.125.552
2020	990.794	636	1.518	1.149.303
2019	990.794	627	1.518	1.161.551
2018	904.796	983	1.080	1.080.292
2017	4.283.803	2.520	86.031	4.594.528

Catatan:

- FM : Fakir Miskin
KBSP : Keluarga Bermasalah Sosial Psikologi
KAT : Komunitas Adat Terpencil

Sumber : Dinas Sosial Provinsi Sumatera Utara

Tabel 1.1.10 Jumlah Panti Asuhan Dan Anak Yang Ditampung Dipanti Asuhan Menurut Jenis Kelamin dan Kabupaten/Kota di Provinsi Sumatera Utara, 2021

Kabupaten/Kota	Jumlah Panti Asuhan	Anak Yang Ditampung Dipanti Asuhan		
		L	P	L+P
(1)	(2)	(3)	(4)	(5)
Kabupaten				
Tapanuli Tengah	12	67	72	498
Tapanuli Utara	-	-	-	-
Tapanuli Selatan	6	349	259	608
Nias	9	245	33	548
Langkat	6	143	106	249
Karo	4	-	-	245
Deli Serdang	27	708	434	1865
Simalungun	7	279	192	547
Asahan	2	45	47	92
Labuhanbatu	7	225	275	450
Dairi	2	32	49	180
Toba Samosir	3	-	-	239
Mandailing Natal	2	38	77	135
Nias Selatan	5	86	85	171
Pakpak Bharat	-	-	-	-
Humbang Hasundutan	-	-	-	-
Samosir	1	7	1	8
Serdang Bedagai	2	164	168	332
Batu Bara	2	29	-	29
Padang Lawas Utara	2	-	-	140
Padang Lawas	6	118	98	238
Labuhanbatu Selatan	-	-	-	-
Labuhanbatu Utara	2	2	18	120
Nias Utara	3	25	28	99
Nias Barat	2	70	33	103
Kota				
Medan	66	3532	2385	5917
Pematangsiantar	11	231	366	597
Sibolga	3	54	44	98
Tanjungbalai	2	129	168	340
Binjai	2	125	60	185
Tebing Tinggi	1	23	17	40
Padangsidempuan	2	108	67	231
Gunungsitoli	5	17	30	222
Jumlah 2021	204	6.851	5.112	14.526
2020	204	6.851	5.112	14.526
2019	204	6.851	5.112	12.587
2018*				
2017	204	6.851	5.112	12.609

Catatan: *) Data tidak tersedia

Sumber: Dinas Sosial Kabupaten/Kota Provinsi Sumatera Utara

KESEJAHTERAAN RAKYAT DAN PEMERINTAHAN

Tabel 1.1.11 Jumlah Penyandang Disabilitas Menurut Jenis Kelamin dan Kabupaten/Kota di Provinsi Sumatera Utara, 2021

Kabupaten/ Kota	Penyandang Disabilitas		Total
	L	P	
(1)	(2)	(3)	(4)
Kabupaten			
Tapanuli Tengah	450	525	975
Tapanuli Utara	435	240	675
Tapanuli Selatan	195	457	652
Nias	345	345	690
Langkat	-	-	-
Karo	1315	805	2120
Deli Serdang	415	260	675
Simalungun	1215	970	2185
Asahan	175	214	389
Labuhanbatu	-	-	-
Dairi	620	295	915
Toba Samosir	400	356	756
Mandailing Natal	895	955	1850
Nias Selatan	-	-	-
Pakpak Bharat	110	112	222
Humbang Hasundutan	380	457	837
Samosir	475	496	971
Serdang Bedagai	260	400	660
Batu Bara	200	185	385
Padang Lawas Utara	500	215	715
Padang Lawas	375	240	615
Labuhanbatu Selatan	195	200	395
Labuhanbatu Utara	800	320	1120
Nias Utara	-	-	-
Nias Barat	-	-	-
Kota			
Medan	1200	900	2100
Pematangsiantar	-	-	-
Sibolga	195	143	338
Tanjungbalai	253	300	553
Binjai	-	-	-
Tebing Tinggi	215	165	380
Padangsidempuan	350	300	650
Gunungsitoli	-	-	-
Jumlah 2021	11.968	9.855	21.823
2020	12.589	10.560	24.492
2019	11.808	9.605	24.492
2018	862	680	1.550
2017	11.808	9.605	24.492

Sumber: Dinas Sosial Kabupaten/Kota Provinsi Sumatera Utara

Tabel 1.1.12 Jumlah Kekerasan Terhadap Perempuan dan Anak Menurut Kabupaten/Kota di Provinsi Sumatera Utara, 2021

Kabupaten/Kota	Anak		Perempuan Dewasa
	Laki-Laki	Perempuan	
(1)	(2)	(3)	(4)
Kabupaten			
Tapanuli Tengah	4	18	8
Tapanuli Utara	-	-	-
Tapanuli Selatan	17	27	11
Nias	3	2	1
Langkat	29	93	46
Karo	12	40	21
Deli Serdang	17	68	46
Simalungun	7	31	24
Asahan	35	57	40
Labuhanbatu	8	21	15
Dairi	2	19	18
Toba Samosir	-	6	1
Mandailing Natal	14	10	4
Nias Selatan	1	6	9
Pakpak Bharat	2	18	11
Humbang Hasundutan	-	7	6
Samosir	2	9	5
Serdang Bedagai	5	13	6
Batu Bara	-	5	-
Padang Lawas Utara	6	14	10
Padang Lawas	1	4	2
Labuhanbatu Selatan	1	10	1
Labuhanbatu Utara	17	44	21
Nias Utara	1	4	2
Nias Barat	-	-	-
Kota			
Medan	43	59	34
Pematangsiantar	5	8	10
Sibolga	-	-	2
Tanjungbalai	2	8	15
Binjai	9	13	14
Tebing Tinggi	13	40	27
Padangsidempuan	3	3	7
Gunungsitoli	4	5	8
Jumlah 2021	263	662	425
2020	249	466	298
2019	252	485	260
2018	355	758	511

Sumber: Dinas Pemberdayaan Perempuan dan Perlindungan Anak Provinsi Sumatera Utara

Tabel 1.1.13 Jumlah Kekerasan Terhadap Perempuan dan Anak Menurut Bentuk kekerasan dan Kabupaten/Kota di Provinsi Sumatera Utara, 2021

Kabupaten/Kota	Bentuk Kekerasan						
	Fisik	Psikis	Seksual	Eksplorasi	Trafficking	Penelantaran	Lainnya
(1)	(2)	(3)	(4)	(5)	(6)	(7)	(8)
Kabupaten							
Tapanuli Tengah	7	1	15	-	-	2	8
Tapanuli Utara	-	-	-	-	-	-	-
Tapanuli Selatan	16	3	36	-	-	2	-
Nias	3	1	2	-	-	1	-
Langkat	41	6	93	-	-	17	14
Karo	30	3	35	-	1	3	6
Deli Serdang	15	41	63	2	2	25	4
Simalungun	18	5	31	3	-	8	5
Asahan	66	54	48	3	-	11	7
Labuhanbatu	8	-	16	-	-	15	7
Dairi	31	37	26	-	-	3	-
Toba Samosir	2	-	4	-	-	-	1
Mandailing Natal	2	6	9	1	-	2	8
Nias Selatan	8	2	6	-	-	-	-
Pakpak Bharat	17	3	14	-	-	5	-
Humbang Hasundutan	3	4	6	-	-	2	-
Samosir	5	6	7	-	-	1	-
Serdang Bedagai	5	4	12	-	-	2	2
Batu Bara	-	1	4	-	-	-	-
Padang Lawas Utara	13	8	14	-	-	-	3
Padang Lawas	1	-	6	-	-	1	-
Labuhanbatu Selatan	2	3	7	-	-	-	3
Labuhanbatu Utara	26	8	44	-	1	3	8
Nias Utara	2	1	4	-	-	1	-
Nias Barat	-	-	-	-	-	-	-
Kota							
Medan	33	64	33	4	1	25	27
Pematangsiantar	11	15	11	1	-	-	-
Sibolga	-	2	-	-	-	-	-
Tanjungbalai	11	4	9	1	-	-	-
Binjai	7	14	8	-	-	17	-
Tebing Tinggi	32	8	32	-	-	2	8
Padangsidimpuan	8	5	2	-	-	-	-
Gunungsitoli	5	8	3	-	-	4	3
Jumlah 2021	428	317	600	15	5	152	114
2020	322	264	434	3	6	141	98
2019	322	208	422	9	5	158	158
2018	472	306	609	32	28	308	170

Sumber: Dinas Pemberdayaan Perempuan dan Perlindungan Anak Provinsi Sumatera Utara

Tabel 1.1.14 Jumlah Kekerasan Terhadap Perempuan dan Anak Menurut Jenis Layanan dan Kabupaten/Kota di Provinsi Sumatera Utara, 2021

Kabupaten/Kota	Jenis Pelayanan							
	Pengadu-an	Keseha-tan	Bantuan Hukum	Penega-kan Hukum	Rehabili-tas Sosial	Reinte-grasi Sosial	Pemula-ngan	Pendamping Tokoh Agama
(1)	(2)	(3)	(4)	(5)	(6)	(7)	(8)	(9)
Kabupaten								
Tapanuli Tengah	30	1	7	-	-	-	-	-
Tapanuli Utara	-	-	-	-	-	-	-	-
Tapanuli Selatan	55	-	-	-	-	-	1	-
Nias	6	1	-	-	-	-	-	-
Langkat	168	98	25	109	1	3	1	2
Karo	73	18	53	3	-	-	-	1
Deli Serdang	131	47	24	4	5	14	8	-
Simalungun	62	-	2	-	-	-	-	-
Asahan	132	19	7	-	-	-	1	-
Labuhanbatu	44	2	2	-	-	-	-	-
Dairi	39	126	1	1	-	3	1	3
Toba Samosir	7	-	-	-	-	-	-	-
Mandailing Natal	28	-	-	-	1	3	2	-
Nias Selatan	16	-	-	-	-	-	-	-
Pakpak Bharat	31	6	1	-	6	-	1	-
Humbang Hasundutan	13	1	7	-	-	-	-	-
Samosir	16	12	-	-	-	-	-	1
Serdang Bedagai	24	3	2	-	-	-	-	-
Batu Bara	5	3	1	-	-	-	-	-
Padang Lawas Utara	30	-	0	-	-	-	-	-
Padang Lawas	7	-	1	-	-	-	-	-
Labuhanbatu Selatan	12	-	-	-	-	-	1	-
Labuhanbatu Utara	82	9	-	4	2	1	5	-
Nias Utara	7	-	-	-	-	-	-	-
Nias Barat	-	-	-	-	-	-	-	-
Kota								
Medan	136	10	36	3	5	-	-	-
Pematangsiantar	23	1	-	-	-	-	-	-
Sibolga	2	-	-	-	-	-	-	-
Tanjungbalai	25	-	1	-	-	-	-	-
Binjai	36	10	73	1	1	-	18	-
Tebing Tinggi	80	52	42	-	-	-	-	-
Padangsidempuan	13	-	6	6	-	-	2	-
Gunungsitoli	17	-	-	18	-	3	-	-
Jumlah 2021	1.350	419	291	149	21	27	41	7
2020	1.013	60	257	59	2	19	50	18
2019	997	130	347	77	17	31	32	30
2018	1.488	327	353	80	67	9	28	21

Sumber: Dinas Pemberdayaan Perempuan dan Perlindungan Anak Provinsi Sumatera Utara

KESEJAHTERAAN RAKYAT DAN PEMERINTAHAN

Tabel 1.1.15 Jumlah Korban Kekerasan Terhadap Perempuan dan Anak Menurut Kelompok Umur dan Kabupaten/ Kota di Provinsi Sumatera Utara, 2021

Kabupaten/Kota	Kelompok Umur			
	Anak (0<18 Tahun)		Remaja (18>25 Th)	25 Th Keatas
	L	P		
(1)	(2)	(3)	(4)	(5)
Kabupaten				
Tapanuli Tengah	3	2	-	1
Tapanuli Utara	14	10	3	1
Tapanuli Selatan	17	27	5	6
Nias	4	18	3	5
Langkat	-	-	-	-
Karo	-	6	-	1
Deli Serdang	8	21	6	9
Simalungun	35	57	11	29
Asahan	7	31	2	22
Labuhanbatu	2	19	4	14
Dairi	12	40	4	17
Toba Samosir	17	68	11	35
Mandailing Natal	29	93	16	30
Nias Selatan	1	6	3	6
Pakpak Bharat	-	7	2	4
Humbang Hasundutan	2	18	2	9
Samosir	2	9	2	3
Serdang Bedagai	5	13	2	4
Batu Bara	-	5	-	-
Padang Lawas Utara	6	14	3	7
Padang Lawas	1	4	1	1
Labuhanbatu Selatan	1	10	1	-
Labuhanbatu Utara	17	44	6	15
Nias Utara	1	4	1	1
Nias Barat	-	-	-	-
Kota				
Medan	-	-	-	2
Pematangsiantar	2	8	6	9
Sibolga	5	8	4	6
Tanjungbalai	13	40	7	20
Binjai	43	59	12	22
Tebing Tinggi	9	13	4	10
Padangsidimpuan	3	3	1	6
Gunungsitoli	4	5	1	7
Jumlah 2021	263	662	123	302
2020	249	466	70	228
2019	252	485	76	184
2018	355	758	127	384

Sumber: Dinas Pemberdayaan Perempuan dan perlindungan Anak Provinsi Sumatera Utara

Tabel 1.1.16 Jumlah Korban Kekerasan Terhadap Perempuan dan Anak Menurut Tempat Kejadian dan Kabupaten/Kota di Provinsi Sumatera Utara, 2021

Kabupaten/Kota	Tempat							
	Rumah Tangga		Tempat Kerja		Sekolah		Fasilitas Umum	
	L	P	L	P	L	P	L	P
(1)	(2)	(3)	(3)	(4)	(5)	(6)	(7)	(8)
Kabupaten								
Tapanuli Tengah	2	20	-	-	-	-	2	6
Tapanuli Utara	-	-	-	-	-	-	-	-
Tapanuli Selatan	1	8	-	-	1	2	1	1
Nias	1	2	-	-	-	-	1	-
Langkat	7	46	-	-	2	-	2	4
Karo	7	47	1	2	-	-	1	2
Deli Serdang	9	74	-	4	3	3	2	19
Simalungun	2	29	-	-	-	1	-	-
Asahan	26	64	-	2	-	2	1	6
Labuhanbatu	3	19	1	-	-	-	1	4
Dairi	1	21	-	-	-	-	-	5
Toba Samosir	-	5	-	-	-	-	-	-
Mandailing Natal	2	8	-	-	-	-	3	-
Nias Selatan	1	6	-	-	-	-	-	-
Pakpak Bharat	2	11	-	-	-	-	-	15
Humbang Hasundutan	-	10	-	-	-	-	-	1
Samosir	-	5	-	-	-	-	-	-
Serdang Bedagai	4	10	-	-	-	-	1	1
Batu Bara	-	3	-	-	-	1	-	-
Padang Lawas Utara	1	7	-	-	-	1	-	1
Padang Lawas	-	3	-	-	-	2	-	-
Labuhanbatu Selatan	1	4	-	-	-	-	-	-
Labuhanbatu Utara	10	43	-	1	1	2	-	1
Nias Utara	1	4	-	1	-	-	-	-
Nias Barat	-	-	-	-	-	-	-	-
Kota								
Medan	23	54	-	-	-	1	5	4
Pematangsiantar	-	7	-	-	1	-	-	1
Sibolga	-	2	-	-	-	-	-	-
Tanjungbalai	-	13	-	-	-	2	1	2
Binjai	4	14	-	-	1	-	1	-
Tebing Tinggi	8	48	-	1	-	-	2	14
Padangsidempuan	-	8	-	-	-	-	-	-
Gunungsitoli	3	11	-	-	-	-	-	-
Jumlah 2021	119	606	2	11	9	17	24	87
2020	103	441	0	11	17	22	14	45
2019	87	438	2	2	25	18	24	35
2018	136	585	3	11	19	41	51	143

Sumber: Dinas Pemberdayaan Perempuan dan Perlindungan Anak Provinsi Sumatera Utara

Lanjutan Tabel 1.1.16

Kabupaten/Kota	Tempat Lainnya		Total	Persen
	L	P		
(1)	(9)	(10)	(11)	(12)
Kabupaten				
Tapanuli Tengah	-	-	30	2,38
Tapanuli Utara	-	-	-	-
Tapanuli Selatan	12	26	52	4,12
Nias	1	1	6	0,48
Langkat	15	88	164	12,98
Karo	2	7	69	5,46
Deli Serdang	3	7	124	9,82
Simalungun	3	24	59	4,67
Asahan	6	18	125	9,9
Labuhanbatu	2	12	42	3,33
Dairi	1	11	39	3,09
Toba Samosir	-	2	7	0,55
Mandailing Natal	4	4	21	1,66
Nias Selatan	-	7	14	1,11
Pakpak Bharat	-	-	28	2,22
Humbang Hasundutan	-	2	13	1,03
Samosir	2	5	12	0,95
Serdang Bedagai	-	8	24	1,9
Batu Bara	-	1	5	0,39
Padang Lawas Utara	5	14	29	2,3
Padang Lawas	1	1	7	0,55
Labuhanbatu Selatan	-	7	12	0,95
Labuhanbatu Utara	6	15	79	6,25
Nias Utara	-	1	7	0,55
Nias Barat	-	-	-	-
Kota				
Medan	2	21	110	8,71
Pematangsiantar	4	10	23	1,82
Sibolga	-	-	2	0,16
Tanjungbalai	1	6	25	1,98
Binjai	1	10	31	2,45
Tebing Tinggi	1	-	74	5,86
Padangsidempuan	3	2	13	1,03
Gunungsitoli	1	2	17	1,35
Jumlah 2021	76	312	1.263	100
2020	69	209	931	100
2019	64	181	876	100
2018	80	274	1.343	100

Sumber: Dinas Pemberdayaan Perempuan dan Perlindungan Anak Provinsi Sumatera Utara

Tabel 1.1.17 Jumlah Koleksi Buku Dipinjam Menurut Ruang di Provinsi Sumatera Utara, 2017-2021

Ruang	Tahun				
	2017	2018	2019	2020	2021
(1)	(2)	(3)	(4)	(5)	(6)
Layanan Anak	45.827	28.532	38.742	14.772	15.752
Layanan Umum	68.741	76.564	89.142	35.556	35.520
Layanan Fiksi	54.993	12.394	28.651	12.345	12.365
Total	169.561	117.490	156.535	62.673	63.637

Sumber: Dinas Perpustakaan dan Arsip Daerah Provinsi Sumatera Utara.

Tabel 1.1.18 Jumlah Anggota Menurut Status Anggota di Provinsi Sumatera Utara, 2017-2021

Status Anggota	Tahun				
	2017	2018	2019	2020	2021
(1)	(2)	(3)	(4)	(5)	(6)
Baru	2.274	396	4.871	717	1.210
Aktif	2.144	8.753	10.624	4.232	56.242
Perpanjangan	122	1	1.021	-	2
Bebas Pustaka	21	48	52	22	24
Total	4.561	9.198	16.568	4.971	57.478

Sumber: Dinas Perpustakaan dan Arsip Daerah Provinsi Sumatera Utara.

Tabel 1.1.19 Jumlah Anggota Menurut Jenis Anggota di Provinsi Sumatera Utara, 2016-2021

Jenis Anggota	2017	2018	2019	2020	2021
(1)	(2)	(3)	(4)	(5)	(6)
Istimewa	4	-	10	-	10
Mahasiswa	2.780	5.078	8.257	2.739	2.851
Pelajar	1.229	3.216	2.969	1.021	1237
Umum	538	904	2.833	887	921
Total	4.551	9.198	14.069	4.647	4.108

Sumber: Dinas Perpustakaan dan Arsip Daerah Provinsi Sumatera Utara.

KESEJAHTERAAN RAKYAT DAN PEMERINTAHAN

Tabel 1.1.20 Pertumbuhan Jumlah Anggota Berdasarkan Jenis Anggota dan Jenis Kelamin, 2017-2021

Jenis Anggota	2017	2018	2019	2020	2021
(1)	(2)	(3)	(4)	(5)	(6)
Istimewa					
Pria	4	-	4	-	5
Wanita	-	-	6	-	5
Mahasiswa					
Pria	745	2.031	3.629	734	1111
Wanita	2.035	3.047	4.628	2.214	1841
Pelajar					
Pria	337	1.287	1448	287	652
Wanita	892	1.929	1621	791	585
Umum					
Pria	242	362	1623	368	321
Wanita	296	542	1210	577	601
Total	4.551	9.198	14.169	4.971	5.121

Sumber: Dinas Perpustakaan dan Arsip Daerah Provinsi Sumatera Utara.

Tabel 1.1.21 Jumlah Pengunjung Menurut Pemustaka/Ruang di Provinsi Sumatera Utara, 2017-2021

Pemustaka	2017	2018	2019	2020	2021
(1)	(2)	(3)	(4)	(5)	(6)
Layanan Anak	32.079	32.036	32.036	14.472	32.955
Layanan Umum	51.556	73.610	73.610	20.306	45.379
Layanan Fiksi	13.748	13.047	13.047	11.806	20.541
Layanan Deposit	2.291	3.517	3.517	3.709	3.210
Layanan Referensi	3.437	7.322	7.322	5.371	8.549
Layanan Keliling dan LTPS	11.457	37.955	37.955	12.534	5.478
Total	114.568	167.487	167.487	68.198	116.112

Sumber: Dinas Perpustakaan dan Arsip Daerah Provinsi Sumatera Utara.

Tabel 1.1.22 Kondisi Pengadaan Buku pada Badan Perpustakaan, Arsip dan Dokumentasi Provinsi Sumatera Utara, 1957-2021

Tahun	Jumlah Judul	Jumlah Eksamplar	Keterangan
(1)	(2)	(3)	(4)
1957-1991	10.265	10.265	BUKU RUTIN
1992	2.000	2.000	BUKU RUTIN
1993	1.500	1.500	BUKU RUTIN
1994	2.250	2.250	BUKU RUTIN
1995	2.500	2.500	BUKU RUTIN
1996	1.450	1.450	BUKU RUTIN
1997	5.190	5190	BUKU RUTIN
1998	4.800	4.800	BUKU RUTIN
1999	3.500	3.500	BUKU RUTIN
2000	2.000	2.000	BUKU RUTIN
2001	1.500	1.500	BUKU RUTIN
2002	2.500	2.500	BUKU RUTIN
2003	4.321	4.321	BUKU RUTIN
2004	2.295	2.295	BUKU RUTIN
2005	4.148	4.148	BUKU RUTIN
2006	2.600	2.600	BUKU RUTIN
2007	2.077	2.077	BUKU RUTIN
2008	1.374	1.374	BUKU RUTIN
2009	1.559	7.480	BUKU RUTIN
2009	449	2.245	BUKU RUTIN P.APBD
2010	1.825	9.573	APBD
2011	1.947	7.631	BUKU RUTIN
2012	1.087	7.765	BUKU RUTIN
2013	4.275	19.915	BUKU RUTIN
2014	2.470	14.234	BUKU RUTIN
2015	4.547	36.050	BUKU RUTIN
2016	1.039	1.847	BUKU RUTIN
2017	854	6.529	BUKU RUTIN
2018	3.238	15.455	-
2019	15.455	*)	-
2020	2.020	10.100	
2021	1.070	5.350	-

Catatan: *) Data tidak tersedia

Sumber: Dinas Perpustakaan dan Arsip Daerah Provinsi Sumatera Utara.

Tabel 1.1.23 Jumlah Kendaraan Bermotor Menurut Jenis Kendaraan dan Tahun Masa Berlaku Pajak di Provinsi Sumatera Utara (s.d. 31 Desember 2021)

Jenis Kendaraan	TNKB	Tahun Masa berlaku Pajak				
		2010	2011	2012	2013	2014
(1)	(2)	(3)	(4)	(5)	(6)	(7)
I. Mobil Penumpang		34.662	7.495	8.679	7.351	7.869
1. Sedan		9.626	1.331	1.468	1.309	1.304
	Hitam	8325	1227	1404	1250	1168
	Kuning	1262	96	60	57	130
	Merah	39	8	4	2	6
2. Jeep		5.994	1.298	1.483	1.111	1.164
	Hitam	5.870	1.289	1.468	1.108	1.156
	Kuning	3	-	-	-	-
	Merah	121	9	15	3	8
3. Minibus		19.042	4.866	5.728	4.931	5.401
	Hitam	13.714	3.814	4.637	3.529	3.837
	Kuning	4.847	929	992	1.271	1.424
	Merah	481	123	99	131	140
II. Mobil Bus		2.660	344	331	371	321
1. Microbus		1.211	117	108	122	103
	Hitam	318	43	40	47	40
	Kuning	864	70	63	72	61
	Merah	29	4	5	3	2
2. Bus		1.449	227	223	249	218
	Hitam	191	36	52	38	41
	Kuning	1.231	181	167	206	167
	Merah	27	10	4	5	10
III. Mobil Barang		25.526	6.348	7.307	8.074	8.358
1. Pick Up		14.655	3.406	4.169	4.557	4.618
	Hitam	14.451	3.366	4.110	4.477	4.543
	Kuning	14	2	5	17	14
	Merah	190	38	54	63	61
2. Light Truck		1.466	297	345	385	421
	Hitam	1.343	277	318	360	374
	Kuning	98	18	27	22	34
	Merah	25	2	-	3	13
3. Truck		9.405	2.645	2.793	3.132	3.319
	Hitam	6.886	1.853	2.117	2.383	2.380
	Kuning	2.141	618	613	670	871
	Merah	378	174	63	79	68
IV. Sepeda Motor		1.213.461	271.498	323.315	319.905	289.776
1. Roda Dua		1.193.618	267.458	317.971	314.800	285.753
	Hitam	1.184.471	265.730	316.087	313.280	283.918
	Kuning	1.648	576	477	152	135
	Merah	7.499	1.152	1.407	1.368	1.700
2. Roda Tiga		19.843	4.040	5.344	5.105	4.023
	Hitam	1.086	275	318	453	507
	Kuning	18.709	3.741	4.968	4.575	3.458
	Merah	48	24	58	77	58
V. Alat Berat		117	17	16	33	41
	Hitam	113	17	14	33	41
	Kuning	-	-	1	-	-
	Merah	4	-	1	-	-
Jumlah Total		1.276.426	285.702	339.648	335.734	306.365

Lanjutan Tabel 1.1.23

Jenis Kendaraan	TNKB	Tahun Masa berlaku Pajak			
		2015	2016	2017	2018
(1)	(2)	(8)	(9)	(10)	(11)
I. Mobil Penumpang		11.174	11.352	11.899	16.651
1. Sedan		1.803	1.761	1.441	1.917
	Hitam	1750	1716	1368	1873
	Kuning	52	34	65	35
	Merah	1	11	8	9
2. Jeep		1.681	1.490	1.499	2.090
	Hitam	1.670	1.479	1.480	2.069
	Kuning	-	-	-	-
	Merah	11	11	19	21
3. Minibus		7.690	8.101	8.959	12.644
	Hitam	5.262	5.735	6.596	10.153
	Kuning	2.236	2.168	2.098	2.143
	Merah	192	198	265	348
II. Mobil Bus		431	486	599	624
1. Microbus		136	124	135	153
	Hitam	51	38	40	56
	Kuning	82	82	90	89
	Merah	3	4	5	8
2. Bus		295	362	464	471
	Hitam	41	38	49	65
	Kuning	247	318	399	390
	Merah	7	6	16	16
III. Mobil Barang		10.656	9.798	8.816	10.417
1. Pick Up		6.253	5.944	5.453	6.493
	Hitam	6.151	5.824	5.315	6.349
	Kuning	20	23	25	34
	Merah	82	97	113	110
2. Light Truck		535	394	336	419
	Hitam	472	356	286	385
	Kuning	42	30	44	32
	Merah	21	8	6	2
3. Truck		3.868	3.460	3.027	3.505
	Hitam	2.912	2.364	1.966	2.175
	Kuning	900	1.032	968	1.284
	Merah	56	64	93	46
IV. Sepeda Motor		327.116	286.303	261.866	282.816
1. Roda Dua		323.258	283.509	259.250	281.050
	Hitam	321.493	281.744	257.254	279.032
	Kuning	116	82	53	47
	Merah	1.649	1.683	1.943	1.971
2. Roda Tiga		3.858	2.794	2.616	1.766
	Hitam	461	343	284	306
	Kuning	3.289	2.332	2.166	1.262
	Merah	108	119	166	198
V. Alat Berat		26	23	10	33
	Hitam	25	23	8	32
	Kuning	1	-	-	1
	Merah	-	-	2	-
Jumlah Total		349.403	307.962	283.190	310.541

Lanjutan Tabel 1.1.23

Jenis Kendaraan	TNKB	Tahun Masa berlaku Pajak				
		2019	2020	2021	2022	Jumlah
(1)	(2)	(8)	(9)	(10)	(11)	(12)
I. Mobil Penumpang		23.720	34.303	61.735	468.842	705.732
4. Sedan		2.378	2.523	4.069	16.056	46.986
	Hitam	2321	2479	4009	15791	44.681
	Kuning	47	28	22	111	1.999
	Merah	10	16	38	154	306
5. Jeep		2.826	3.658	7.540	51.133	82.967
	Hitam	2.813	3.617	7.440	50.686	82.145
	Kuning	-	-	-	-	3
	Merah	13	41	100	447	819
6. Minibus		18.516	28.122	50.126	401.653	575.779
	Hitam	16.064	24.517	45.958	389.674	533.490
	Kuning	2.062	3.044	3.001	7.418	33.633
	Merah	390	561	1.167	4.561	8.656
II. Mobil Bus		709	1.159	1.372	5.347	14.754
3. Microbus		179	265	307	1.601	4.561
	Hitam	83	114	135	1.018	2.023
	Kuning	88	135	130	421	2.247
	Merah	8	16	42	162	291
4. Bus		530	894	1.065	3.746	10.193
	Hitam	80	177	199	1.260	2.267
	Kuning	414	699	821	2.329	7.569
	Merah	36	18	45	157	357
III. Mobil Barang		12.936	15.580	27.434	135.901	287.151
4. Pick Up		8.200	10.130	16.421	70.265	160.564
	Hitam	8.028	9.888	15.974	68.758	157.234
	Kuning	30	49	91	338	662
	Merah	142	193	356	1.169	2.668
5. Light Truck		467	419	720	3.054	9.258
	Hitam	403	349	570	2.381	7.874
	Kuning	59	67	139	654	1.266
	Merah	5	3	11	19	118
6. Truck		4.269	5.031	10.293	62.582	117.329
	Hitam	2.392	2.352	3.948	23.226	56.954
	Kuning	1.787	2.563	6.169	38.886	58.502
	Merah	90	116	176	470	1.873
IV. Sepeda Motor		325.634	364.343	425.747	1.416.846	6.108.626
1. Roda Dua		324.191	363.140	424.567	1.414.696	6.053.261
	Hitam	320.815	360.341	419.442	1.400.932	6.004.539
	Kuning	41	52	31	68	3.478
	Merah	3.335	2.747	5.094	13.696	45.244
2. Roda Tiga		1.443	1.203	1.180	2.150	55.365
	Hitam	299	298	415	677	5.722
	Kuning	996	689	522	1.065	47.772
	Merah	148	216	243	408	1.871
V. Alat Berat		18	9	21	52	416
	Hitam	16	9	17	50	398
	Kuning	2	-	4	2	11
	Merah	-	-	-	-	7
Jumlah Total		363.017	415.394	516.309	2.026.988	7.116.679

Sumber: Badan Pengelolaan Pajak dan Retribusi Daerah Provinsi Sumatera Utara

KESEJAHTERAAN RAKYAT DAN PEMERINTAHAN
Tabel 1.1.24 Data Potensi Konflik yang Ada di Provinsi Sumatera Utara Menurut Kabupaten/Kota, 2021

Kabupaten/ Kota	Klasifikasi potensi kerawanan								Jlh	Selesai	Sisa
	Politik	Ekonomi	Sosbud	Kamneg	Sara	Taswil	Sda	Distr sda			
(1)	(2)	(3)	(4)	(5)	(6)	(7)	(8)	(9)	(10)	(11)	(12)
Kabupaten											
Tapanuli Tengah	-	-	-	-	-	1	-	-	1	-	1
Tapanuli Utara	-	-	-	-	-	-	-	-	-	-	-
Tapanuli Selatan	-	3	-	-	-	2	-	-	5	5	-
Nias	7	2	4	-	-	-	-	-	13	10	3
Langkat	-	-	-	-	-	-	-	-	-	-	-
Karo	1	3	3	-	-	-	-	-	7	6	1
Deli Serdang	1	7	-	-	-	-	-	-	8	1	7
Simalungun	-	-	-	-	-	-	-	-	-	-	-
Asahan	-	-	-	-	-	-	-	-	-	-	-
Labuhanbatu	9	-	-	-	-	-	-	-	9	9	-
Dairi	-	-	-	-	-	-	-	-	-	-	-
Toba Samosir	-	-	-	-	-	-	-	-	-	-	-
Mandailing Natal	-	-	-	-	-	-	-	-	-	-	-
Nias Selatan	1	2	-	-	-	-	1	-	4	4	-
Pakpak Bharat	-	-	-	-	-	-	-	-	-	-	-
Humbang	-	-	-	-	-	-	-	-	-	-	-
Hasundutan	-	-	-	-	-	-	-	-	-	-	-
Samosir	-	-	-	-	-	-	-	-	-	-	-
Serdang Bedagai	-	-	-	-	-	-	-	-	-	-	-
Batu Bara	-	1	-	-	-	-	-	-	1	0	1
Padang Lawas	-	-	-	-	-	-	-	-	-	-	-
Utara	-	-	-	-	-	-	-	-	-	-	-
Padang Lawas	-	-	-	-	-	-	-	-	-	-	-
Labuhanbatu	-	-	-	-	-	-	-	-	-	-	-
Selatan	-	-	-	-	-	-	-	-	-	-	-
Labuhanbatu	-	-	-	-	-	-	-	-	-	-	-
Utara	-	-	-	-	-	-	-	-	-	-	-
Nias Utara	-	-	-	-	-	-	-	-	-	-	-
Nias Barat	-	-	-	-	-	-	-	-	-	-	-
Kota											
Medan	4	5	9	-	-	-	-	-	18	8	10
Pematangsiantar	-	2	-	-	-	-	-	-	2	-	2
Sibolga	-	1	-	-	-	-	-	-	1	-	1
Tanjungbalai	-	-	-	-	-	-	-	-	-	-	-
Binjai	1	7	-	-	-	-	-	-	8	-	8
Tebing Tinggi	-	-	-	-	-	-	-	-	-	-	-
Padangsidimpuan	-	-	-	-	-	-	-	-	-	-	-
Gunungsitoli	-	-	-	-	-	-	-	-	-	-	-
Total 2021	24	33	16	-	-	3	1	-	77	43	34
2020*											
2019	31	164	111	24	10	6	27	-	373	55	323
2018	24	53	111	-	16	8	48	-	260	34	226

*Catatan: Data 2020 tidak Tersedia

Sumber : Badan Kesatuan Bangsa dan Politik Provinsi Sumatera Utara

Tabel 1.1.25 Jumlah Calon Legislatif dan Pengurus Harian Partai Politik Menurut Jenis Kelamin dan Partai Politik di Provinsi Sumatera Utara, 2021

Partai Politik	CALEG			Pengurus Harian Parpol		
	L	P	L+P	L	P	L+P
(1)	(2)	(3)	(4)	(5)	(6)	(7)
Partai Golkar	-	-	-	-	-	-
Partai Demokrat	65	35	100	99	46	145
Partai Keadilan Sejahtera	46	33	79	69	32	101
Partai Kebangkitan Bangsa	50	2	52	681	319	1000
Partai Persatuan Pembangunan	59	37	96	24	11	35
Partai Nasdem	66	34	100	11	25	36
Partai Amanat Nasional	67	33	100	72	38	110
Partai Gerindra	66	34	100	68	37	105
PDIP	68	31	99	16	7	23
Partai Keadilan dan Persatuan Indonesia	-	-	-	-	-	-
Partai Hati Nuradi Rakyat	67	32	99	89	27	116
Jumlah 2021	554	271	825	1.129	542	1.671
2020	367	207	574	447	201	648
2019	87	13	100	345	88	433

Sumber : Badan Kesatuan Bangsa dan Politik Provinsi Sumatera Utara

KESEJAHTERAAN RAKYAT DAN PEMERINTAHAN

Tabel 1.1.26 Jumlah Calon Legislatif dan Pengurus Harian Partai Politik Menurut Bidang Kegiatan di Provinsi Sumatera Utara, 2019

Bidang Kegiatan	Jumlah
(1)	(2)
Profesi	47
Hukum	20
Keagamaan	13
Pemberdayaan	1
Demokrasi	14
Kebudayaan	2
SDM	4
Lingkungan Hidup	3
Kemasyarakatan	1
Sosial	4
Perlindungan HAM	4
Pemberdayaan masyarakat	14
Paguyuban	9
Kontrol Sosial	1
Kepemudaan	3
Pendidikan	7
Penguatan Kapasitas	3
Kesehatan	4
Lingkungan Hidup dan SDA	2
Penelitian dan Pengembangan	7
Abstain	1
HAM	1
Jumlah	165

*Catatan: Data 2020 dan 2021 Belum Tersedia

Sumber : Badan Kesatuan Bangsa dan Politik Provinsi Sumatera Utara

Tabel 1.1.27 Lembaga Penyiaran Stasiun Radio dan Televisi Menurut Kabupaten /Kota di Provinsi Sumatera Utara, 2021

Kabupaten/Kota	Radio	Televisi
(1)	(2)	(3)
Kabupaten		
Tapanuli Tengah	-	1
Tapanuli Utara	-	-
Tapanuli Selatan	-	-
Nias	-	1
Langkat	2	-
Karo	8	4
Deli Serdang	7	-
Simalungun	1	2
Asahan	2	1
Labuhanbatu	3	1
Dairi	1	4
Toba Samosir	5	1
Mandailing Natal	2	-
Nias Selatan	-	-
Pakpak Bharat	1	-
Humbang Hasundutan	-	-
Samosir	-	-
Serdang Bedagai	6	-
Batu Bara	2	-
Padang Lawas Utara	-	-
Padang Lawas	-	2
Labuhanbatu Selatan	1	1
Labuhanbatu Utara	-	-
Nias Utara	-	-
Nias Barat	-	-
Kota		
Medan	28	24
Pematangsiantar	9	8
Sibolga	3	1
Tanjungbalai	3	-
Binjai	2	-
Tebing Tinggi	1	-
Padangsidempuan	3	1
Gunungsitoli	1	1
Jumlah 2021	91	53
2020	82	45
2019	88	48
2018	75	44

Sumber : Komisi Penyiaran Indonesia Daerah Provinsi Sumatera Utara

KESEJAHTERAAN RAKYAT DAN PEMERINTAHAN

Tabel 1.1.28 Lembaga Penyiaran Stasiun Radio Menurut Jenis Lembaga Penyiaran dan Kabupaten/Kota di Provinsi Sumatera Utara, 2021

Kabupaten/Kota	Lembaga Penyiaran Swasta (LPS)	Lembaga Penyiaran Komunitas (LPK)	Lembaga Penyiaran Publik Lokal (LPPL)
(1)	(2)	(3)	(4)
Kabupaten			
Tapanuli Tengah	-	-	-
Tapanuli Utara	-	-	-
Tapanuli Selatan	-	-	-
Nias	-	-	-
Langkat	2	-	-
Karo	8	-	-
Deli Serdang	5	2	-
Simalungun	1	-	-
Asahan	2	-	-
Labuhanbatu	3	-	-
Dairi	1	-	-
Toba Samosir	4	-	1
Mandailing Natal	2	-	-
Nias Selatan	-	-	-
Pakpak Bharat	-	-	1
Humbang Hasundutan	-	-	-
Samosir	-	-	-
Serdang Bedagai	3	2	1
Batu Bara	-	1	1
Padang Lawas Utara	-	-	-
Padang Lawas	-	-	-
Labuhanbatu Selatan	1	-	-
Labuhanbatu Utara	-	-	-
Nias Utara	-	-	-
Nias Barat	-	-	-
Kota			
Medan	26	1	1
Pematangsiantar	8	-	1
Sibolga	2	-	1
Tanjungbalai	2	-	1
Binjai	2	-	-
Tebing Tinggi	1	-	-
Padangsidempuan	3	-	-
Gunungsitoli	-	-	1
Jumlah 2021	76	6	9
2020	69	7	6
2019	78	7	3
2018	67	6	2

Sumber : Komisi Penyiaran Indonesia Daerah Provinsi Sumatera Utara

Tabel 1.1.29 Lembaga Penyiaran Stasiun Televisi Menurut Jenis Lembaga Penyiaran dan Kabupaten/Kota di Provinsi Sumatera Utara, 2021

Kabupaten/Kota	Lembaga Penyiaran Swasta (LPS)	Lembaga Penyiaran Berlangganan (LPB)	Lembaga Penyiaran Publik Lokal (LPPL)
(1)	(2)	(3)	(4)
Kabupaten			
Tapanuli Tengah	-	1	-
Tapanuli Utara	-	-	-
Tapanuli Selatan	-	-	-
Nias	-	1	-
Langkat	-	-	-
Karo	4	-	-
Deli Serdang	-	-	-
Simalungun	1	1	-
Asahan	-	1	-
Labuhanbatu	-	1	-
Dairi	2	2	-
Toba Samosir	-	1	-
Mandailing Natal	-	-	-
Nias Selatan	-	-	-
Pakpak Bharat	-	-	-
Humbang Hasundutan	-	-	-
Samosir	-	-	-
Serdang Bedagai	-	-	-
Batu Bara	-	-	-
Padang Lawas Utara	-	-	-
Padang Lawas	-	2	-
Labuhanbatu Selatan	-	1	-
Labuhanbatu Utara	-	-	-
Nias Utara	-	-	-
Nias Barat	-	-	-
Kota			
Medan	21	2	1
Pematangsiantar	5	3	-
Sibolga	-	1	-
Tanjungbalai	-	-	-
Binjai	-	-	-
Tebing Tinggi	-	-	-
Padangsidempuan	-	1	-
Gunungsitoli	-	1	-
Jumlah 2021	33	19	1
2020	26	18	1
2019	28	20	-
2018	28	16	-

Sumber : Komisi Penyiaran Indonesia Daerah Provinsi Sumatera Utara

KESEJAHTERAAN RAKYAT DAN PEMERINTAHAN
Tabel 1.1.30 Lembaga Penyiaran Stasiun Televisi Menurut Jenis Jasa Penyiaran dan Kabupaten/Kota di Provinsi Sumatera Utara, 2021

Kabupaten/Kota	Televisi	Televisi Kabel
(1)	(2)	(3)
Kabupaten		
Tapanuli Tengah	-	1
Tapanuli Utara	-	-
Tapanuli Selatan	-	-
Nias	-	1
Langkat	-	-
Karo	2	2
Deli Serdang	-	-
Simalungun	1	1
Asahan	-	1
Labuhanbatu	-	1
Dairi	2	2
Toba Samosir	-	1
Mandailing Natal	-	-
Nias Selatan	-	-
Pakpak Bharat	-	-
Humbang Hasundutan	-	-
Samosir	-	-
Serdang Bedagai	-	-
Batu Bara	-	-
Padang Lawas Utara	-	-
Padang Lawas	-	2
Labuhanbatu Selatan	-	1
Labuhanbatu Utara	-	-
Nias Utara	-	-
Nias Barat	-	-
Kota		
Medan	22	2
Pematangsiantar	5	3
Sibolga	-	1
Tanjungbalai	-	-
Binjai	-	-
Tebing Tinggi	-	-
Padangsidempuan	-	1
Gunungsitoli	-	1
Sumatera Utara 2021	32	21
2020	27	18
2019	28	20
2018	28	16

Sumber : Komisi Penyiaran Indonesia Daerah Provinsi Sumatera Utara

Tabel 1.1.31 Daftar Media Cetak, Elektronik dan Online berdasarkan SK Kadis Kominfo Provinsi Sumatera Utara Tahun 2022

Tahun	Media			
	Cetak		Elektronik	Online
	Surat Kabar Harian	Surat Kabar Mingguan		
(1)	(2)	(3)	(4)	(5)
2020	20	21	12	53
2021	22	-	13	52
2022	23	-	14	62

Sumber : Dinas Komunikasi dan Informatika Provinsi Sumatera Utara

Tabel 1.1.32 Jumlah Sengketa Informasi Badan Publik di Sumatera Utara Tahun 2019-2021

Tahun	STATUS SENGKETA						Jumlah Kasus
	Berhasil di Ajudikasi	Berhasil di Mediasi	Gugur	Proses	Pembatalan Registrasi	Pencabutan Permohonan	
2019	38	5	14	11	-	4	72
2020	31	6	7	33	1	3	81
2021	79	3	10	47	1	10	150

Sumber : Komisi Informasi Provinsi Sumatera Utara

Tabel 1.1.33 Jumlah Hibah untuk Rumah Ibadah Provinsi Sumatera Utara, 2021

Kabupaten/Kota	Banyaknya Rumah Ibadah	Dana Hibah
(1)	(2)	(3)
Kabupaten		
Tapanuli Tengah	94	10.332.500.000
Tapanuli Utara	64	5.045.000.000
Tapanuli Selatan	68	3.990.000.000
Nias	20	945.000.000
Langkat	66	5.950.000.000
Karo	29	4.225.000.000
Deli Serdang	135	9.483.000.000
Simalungun	205	17.365.000.000
Asahan	120	7.160.000.000
Labuhanbatu	24	1.720.000.000
Dairi	48	3.720.000.000
Toba Samosir	50	3.870.000.000
Mandailing Natal	68	4.910.000.000
Nias Selatan	74	3.880.000.000
Pakpak Bharat	6	250.000.000
Humbang Hasundutan	22	2.512.500.000
Samosir	15	890.000.000
Serdang Bedagai	62	4.385.000.000
Batu Bara	57	3.540.000.000
Padang Lawas Utara	25	1.295.000.000
Padang Lawas	29	2.045.000.000
Labuhanbatu Selatan	50	3.730.000.000
Labuhanbatu Utara	37	2.585.000.000
Nias Utara	27	1.985.000.000
Nias Barat	6	355.000.000
Kota		
Medan	138	16.401.000.000
Pematangsiantar	28	1.971.000.000
Sibolga	6	600.000.000
Tanjungbalai	17	1.730.000.000
Binjai	26	4.260.000.000
Tebing Tinggi	7	585.000.000
Padangsidempuan	14	1.175.000.000
Gunungsitoli	22	1.475.000.000
Sumatera Utara 2021	1.659	134.365.000.000
2020	761	44.895.000.000

Sumber : Biro Kesejahteraan Rakyat Setdaprovsu

Tabel 1.1.34 Perkembangan Inflasi 5 Kota Ikh Sumatera Utara Dan Nasional, 2021

Bulan	Medan	Pematang Siantar	Sibolga	Padang Sidempuan
(1)	(2)	(3)	(4)	(5)
Januari	-0,38	1,13	0,74	-0,38
Februari	-0,33	-0,46	-0,68	-0,28
Maret	-0,03	-0,23	-0,29	-0,57
April	0,04	0,05	0,35	0,61
Mei	0,24	0,08	-0,3	0,31
Juni	0,03	0,23	0,31	-0,26
Juli	0,31	-0,03	0,62	0,18
Agustus	-0,1	-0,07	0,05	0,23
September	0,31	0,31	0,32	0,05
Oktober	-0,05	-0,36	0,11	0,06
November	0,46	0,58	0,47	0,44
Desember	0,44	0,85	0,17	0,35

Lanjutan Tabel 1.1.34

Bulan	Gunung Sitoli	Sumut	Nasional
(1)	(6)	(7)	(8)
Januari	1,08	0,45	0,26
Februari	-1,55	-0,35	0,1
Maret	-0,54	-0,08	0,08
April	0,59	0,08	0,13
Mei	-0,29	0,22	0,32
Juni	-0,28	0,03	-0,16
Juli	0,52	0,29	0,08
Agustus	-0,1	-0,08	0,03
September	-0,13	0,29	-0,04
Oktober	-0,07	-0,06	0,12
November	0,71	0,47	0,37
Desember	0,62	0,46	0,57

Sumber : Biro Perekonomian SetdaprovSU

Tabel 1.1.35 Perkembangan Pertumbuhan Ekonomi Sumatera Utara Dan Nasional, 2021

Triwulan	Sumatera Utara	Nasional
(1)	(2)	(3)
Triwulan I	-1,85	-0,74
Triwulan II	4,95	7,07
Triwulan III	3,67	3,51
Triwulan IV	3,81	5,02

Sumber : Biro Perekonomian SetdaprovSU

1.2 PENDIDIKAN

Tabel 1.2.1 Jumlah Sekolah, Guru dan Murid Sekolah Dasar (SD) Menurut Kabupaten/Kota di Provinsi Sumatera Utara, 2021

Kabupaten/Kota	Sekolah	Guru	Murid
(1)	(2)	(3)	(4)
Kabupaten			
Tapanuli Tengah	321	2.968	38.376
Tapanuli Utara	386	2.952	40.867
Tapanuli Selatan	287	2.424	37.339
Nias	163	1.659	21.533
Langkat	653	6.152	98.718
Karo	295	2.674	42.089
Deli Serdang	923	10.354	196.832
Simalungun	814	6.106	93.116
Asahan	447	4.178	73.360
Labuhanbatu	282	2.811	54.067
Dairi	260	2.353	38.681
Toba Samosir	225	1.812	25.492
Mandailing Natal	409	4.536	64.227
Nias Selatan	355	3.894	40.142
Pakpak Bharat	58	640	5.938
Humbang Hasundutan	218	1.774	26.980
Samosir	195	1.404	18.119
Serdang Bedagai	462	4.079	69.657
Batu Bara	247	2.463	46.729
Padang Lawas Utara	221	2.381	36.258
Padang Lawas	191	2.085	35.928
Labuhanbatu Selatan	201	2.050	35.874
Labuhanbatu Utara	293	2.711	42.328
Nias Utara	166	1.665	17.662
Nias Barat	107	1.451	11.987
Kota			
Medan	891	11.866	218.472
Pematangsiantar	162	1.698	26.694
Sibolga	35	613	9.833
Tanjungbalai	79	834	16.182
Binjai	166	1.982	30.327
Tebing Tinggi	103	1.005	17.909
Padangsidempuan	96	1.350	22.655
Gunungsitoli	105	1.276	17.179
Sumatera Utara 2021	9.816	98.200	1.571.550
2020	9.795	98.608	1.614.056
2019	9.733	98.195	1.697.624
2018	9.738	98.990	1.704.507
2017	9.649	100.454	1.735.078
2016	9.528	109.204	1.745.715

Sumber : Dinas Pendidikan Provinsi Sumatera Utara

KESEJAHTERAAN RAKYAT DAN PEMERINTAHAN

Tabel 1.2.2 Jumlah Sekolah, Guru dan Murid Sekolah Menengah Pertama (SMP) Menurut Kabupaten/Kota di Provinsi Sumatera Utara, 2021

Kabupaten/Kota	Sekolah	Guru	Murid
(1)	(2)	(3)	(4)
Kabupaten			
Tapanuli Tengah	81	1.269	18.541
Tapanuli Utara	79	1.303	21.945
Tapanuli Selatan	50	982	10.843
Nias	52	778	10.921
Langkat	177	2.518	36.607
Karo	66	1.380	21.406
Deli Serdang	333	4.559	81.940
Simalungun	154	2.342	37.786
Asahan	116	1.634	25.804
Labuhanbatu	68	930	16.766
Dairi	63	1.303	20.349
Toba Samosir	50	847	13.694
Mandailing Natal	85	1.836	14.026
Nias Selatan	138	1.888	20.843
Pakpak Bharat	27	380	2.864
Humbang Hasundutan	46	890	14.698
Samosir	35	551	9.547
Serdang Bedagai	92	1.367	24.207
Batu Bara	59	976	16.835
Padang Lawas Utara	41	611	5.398
Padang Lawas	40	590	4.304
Labuhanbatu Selatan	50	598	9.638
Labuhanbatu Utara	53	854	12.481
Nias Utara	56	832	9.463
Nias Barat	39	849	6.264
Kota			
Medan	407	5.946	106.725
Pematangsiantar	43	1.079	17.346
Sibolga	16	357	5.217
Tanjungbalai	22	468	7.478
Binjai	53	1.011	14.786
Tebing Tinggi	27	549	10.217
Padangsidimpuan	26	650	9.318
Gunungsitoli	34	648	9.236
Sumatera Utara 2021	2.678	42.775	647.493
2020	2.661	43.019	656.812
2019	2.579	40.985	658.647
2018	2.597	41.017	658.379
2017	2.525	40.498	666.883
2016	2.419	41.638	662.538

Sumber : Dinas Pendidikan Provinsi Sumatera Utara

Tabel 1.2.3 Jumlah Sekolah, Guru dan Murid Sekolah Menengah Atas (SMA) Dirinci menurut Kabupaten/Kota di Provinsi Sumatera Utara, 2021

Kabupaten/Kota	Sekolah	Guru	Murid
(1)	(2)	(3)	(4)
Kabupaten			
Tapanuli Tengah	24	608	10.110
Tapanuli Utara	26	721	13.789
Tapanuli Selatan	13	336	4.902
Nias	10	226	4.261
Langkat	68	1.172	19.988
Karo	24	746	13.668
Deli Serdang	136	2.048	35.810
Simalungun	48	1.121	19.685
Asahan	44	800	15.607
Labuhanbatu	33	715	12.016
Dairi	24	558	10.552
Toba Samosir	16	466	8.383
Mandailing Natal	24	665	8.334
Nias Selatan	65	954	11.790
Pakpak Bharat	5	148	2.234
Humbang Hasundutan	15	472	8.052
Samosir	13	334	6.187
Serdang Bedagai	39	713	13.041
Batu Bara	24	415	7.909
Padang Lawas Utara	11	291	4.349
Padang Lawas	10	297	3.613
Labuhanbatu Selatan	18	320	5.914
Labuhanbatu Utara	17	493	8.365
Nias Utara	15	339	4.659
Nias Barat	15	261	3.951
Kota			
Medan	222	4.061	70.257
Pematangsiantar	28	855	15.057
Sibolga	9	243	4.386
Tanjungbalai	11	330	6.240
Binjai	30	678	10.185
Tebing Tinggi	16	367	6.471
Padangsidimpuan	18	560	7.391
Gunungsitoli	11	289	4.783
Sumatera Utara 2021	1.082	22.602	381.939
2020	1.076	26.638	379.104
2019	1.075	21.521	366.376
2018	1.089	21.511	366.598
2017	1.064	21.181	368.853
2016	1.016	21.520	359.363

Sumber : Dinas Pendidikan Provinsi Sumatera Utara

Tabel 1.2.4 Jumlah Sekolah, Guru dan Murid Sekolah Menengah Kejuruan (SMK) Menurut Kabupaten/Kota di Provinsi Sumatera Utara, 2021

Kabupaten/Kota	Sekolah	Guru	Murid
(1)	(2)	(3)	(4)
Kabupaten			
Tapanuli Tengah	20	403	7.059
Tapanuli Utara	23	509	7.176
Tapanuli Selatan	13	402	4.481
Nias	16	322	4.276
Langkat	72	1.158	21.615
Karo	13	345	5.250
Deli Serdang	125	2.377	44.773
Simalungun	44	790	13.423
Asahan	41	692	13.223
Labuhanbatu	32	568	9.744
Dairi	17	444	7.641
Toba Samosir	21	383	5.668
Mandailing Natal	22	569	7.141
Nias Selatan	48	825	8.050
Pakpak Bharat	4	83	659
Humbang Hasundutan	13	400	5.564
Samosir	7	163	2.240
Serdang Bedagai	41	685	11.918
Batu Bara	24	426	7.981
Padang Lawas Utara	9	164	1.615
Padang Lawas	18	387	4.285
Labuhanbatu Selatan	25	297	5.731
Labuhanbatu Utara	20	401	7.616
Nias Utara	23	464	4.692
Nias Barat	13	239	2.461
Kota			
Medan	164	3.218	55.715
Pematangsiantar	34	764	11.772
Sibolga	8	249	3.546
Tanjungbalai	9	189	2.840
Binjai	22	563	8.884
Tebing Tinggi	16	380	6.470
Padangsidimpuan	17	477	7.101
Gunungsitoli	14	378	5.381
Sumatera Utara 2021	988	19.714	315.991
2020	977	22.788	314.522
2019	997	18.549	299.853
2018	1.000	18.482	302.544
2017	978	18.042	298.567
2016	911	18.141	285.026

Sumber : Dinas Pendidikan Provinsi Sumatera Utara

Tabel 1.2.5 Jumlah Murid Sekolah Dasar (SD) dan Sekolah Menengah Pertama (SMP) Menurut Jenis Kelamin dan Kabupaten/Kota di Provinsi Sumatera Utara, 2021

Kabupaten/Kota	SD		SMP	
	Laki-laki	Perempuan	Laki-Laki	Perempuan
(1)	(2)	(3)	(4)	(5)
Kabupaten				
Tapanuli Tengah	20.168	18.208	9.541	9.000
Tapanuli Utara	21.187	19.680	11.393	10.552
Tapanuli Selatan	19.449	17.890	5.717	5.126
Nias	11.357	10.176	5.585	5.336
Langkat	51.496	47.222	18.984	17.623
Karo	21.891	20.198	10.911	10.495
Deli Serdang	102.788	94.044	42.216	39.724
Simalungun	48.259	44.857	19.378	18.408
Asahan	37.956	35.404	13.123	12.681
Labuhanbatu	28.207	25.860	8.393	8.373
Dairi	20.179	18.502	10.377	9.972
Toba Samosir	13.215	12.277	7.131	6.563
Mandailing Natal	33.471	30.756	7.283	6.743
Nias Selatan	20.884	19.258	10.876	9.967
Pakpak Bharat	3.082	2.856	1.478	1.386
Humbang Hasundutan	14.158	12.822	7.592	7.106
Samosir	9.372	8.747	4.891	4.656
Serdang Bedagai	36.172	33.485	12.422	11.785
Batu Bara	24.404	22.325	8.520	8.315
Padang Lawas Utara	18.879	17.379	2.895	2.503
Padang Lawas	18.696	17.232	2.340	1.964
Labuhanbatu Selatan	18.693	17.181	4.991	4.647
Labuhanbatu Utara	21.914	20.414	6.347	6.134
Nias Utara	9.292	8.370	5.017	4.446
Nias Barat	6.134	5.853	3.276	2.988
Kota				
Medan	113.586	104.886	54.074	52.651
Pematangsiantar	13.699	12.995	8.830	8.516
Sibolga	5.095	4.738	2.624	2.593
Tanjungbalai	8.354	7.828	3.870	3.608
Binjai	15.939	14.388	7.634	7.152
Tebing Tinggi	9.314	8.595	5.104	5.113
Padangsidempuan	11.579	11.076	4.759	4.559
Gunungsitoli	8.942	8.237	4.847	4.389
Sumatera Utara 2021	817.811	753.739	332.419	315.074
2020	839.830	773.820	336.344	320.468
2019	882.160	815.464	330.680	327.967
2018	886.110	818.397	330.513	327.866
2017	902.074	833.004	341.382	325.501
2016	911.502	834.213	339.059	323.479

Sumber : Dinas Pendidikan Provinsi Sumatera Utara

KESEJAHTERAAN RAKYAT DAN PEMERINTAHAN

Tabel 1.2.6 Jumlah Murid Sekolah Menengah Atas (SMA) dan Sekolah Menengah Kejuruan (SMK) Menurut Jenis Kelamin dan Kabupaten/Kota di Provinsi Sumatera Utara, 2021

Kabupaten/Kota	SMA		SMK	
	Laki-laki	Perempuan	Laki-laki	Perempuan
(1)	(2)	(3)	(2)	(3)
Kabupaten				
Tapanuli Tengah	4.542	5.568	4.218	2.841
Tapanuli Utara	6.173	7.616	4.502	2.674
Tapanuli Selatan	2.314	2.588	2.604	1.877
Nias	2.058	2.203	2.255	2.021
Langkat	8.585	11.403	12.963	8.652
Karo	5.983	7.685	3.502	1.748
Deli Serdang	15.294	20.516	27.756	17.017
Simalungun	8.954	10.731	7.907	5.516
Asahan	7.063	8.544	7.724	5.499
Labuhanbatu	5.402	6.614	5.489	4.255
Dairi	4.847	5.705	4.307	3.334
Toba Samosir	3.949	4.434	3.440	2.228
Mandailing Natal	3.876	4.458	4.072	3.069
Nias Selatan	6.046	5.744	4.319	3.731
Pakpak Bharat	1.122	1.112	398	261
Humbang Hasundutan	3.729	4.323	3.401	2.163
Samosir	2.844	3.343	1.441	799
Serdang Bedagai	5.468	7.573	7.350	4.568
Batu Bara	3.161	4.748	4.907	3.074
Padang Lawas Utara	2.172	2.177	1.085	530
Padang Lawas	1.836	1.777	2.583	1.702
Labuhanbatu Selatan	2.740	3.174	3.300	2.431
Labuhanbatu Utara	3.752	4.613	4.560	3.056
Nias Utara	2.522	2.137	2.449	2.243
Nias Barat	1.906	2.045	1.346	1.115
Kota				
Medan	32.118	38.139	30.026	25.689
Pematangsiantar	6.783	8.274	6.653	5.119
Sibolga	1.952	2.434	2.070	1.476
Tanjungbalai	2.631	3.609	1.638	1.202
Binjai	4.741	5.444	5.219	3.665
Tebing Tinggi	2.787	3.684	3.631	2.839
Padangsidempuan	3.547	3.844	4.007	3.094
Gunungsitoli	2.297	2.486	3.021	2.360
Sumatera Utara 2021	173.194	208.745	184.143	131.848
2020	239.323	139.781	183.078	131.444
2019	163.109	203.267	171.300	128.553
2018	163.548	203.050	173.359	129.185
2017	164.511	204.342	164.511	204.342
2016	160.066	199.297	160.066	199.297

Sumber : Dinas Pendidikan Provinsi Sumatera Utara

Tabel 1.2.7 Jumlah Guru Sekolah Dasar Menurut Ijazah Tertinggi dan Kabupaten/Kota di Provinsi Sumatera Utara, 2021

Kabupaten/Kota	Ijazah Tertinggi				
	< SMA	SMA	D-I s/d D III	S1 s/d S2	S3
(1)	(2)	(3)	(4)	(5)	(6)
Kabupaten					
Tapanuli Tengah	-	-	165	2.322	-
Tapanuli Utara	-	-	206	2.315	-
Tapanuli Selatan	-	-	84	1.984	-
Nias	-	-	99	1.112	-
Langkat	-	-	218	5.283	-
Karo	-	-	185	2.330	-
Deli Serdang	-	-	248	9.456	-
Simalungun	-	-	242	5.310	-
Asahan	-	-	272	3.213	-
Labuhanbatu	-	-	83	2.440	-
Dairi	-	-	191	1.757	-
Toba Samosir	-	-	117	1.442	-
Mandailing Natal	-	-	140	3.964	-
Nias Selatan	-	-	345	2.390	-
Pakpak Bharat	-	-	27	565	-
Humbang Hasundutan	-	-	52	1.597	-
Samosir	-	-	33	1.269	-
Serdang Bedagai	-	-	131	3.446	-
Batu Bara	-	-	96	2.102	-
Padang Lawas Utara	-	-	84	2.024	-
Padang Lawas	-	-	74	1.801	-
Labuhanbatu Selatan	-	-	36	1.893	-
Labuhanbatu Utara	-	-	84	2.309	-
Nias Utara	-	-	71	1.279	-
Nias Barat	-	-	95	1.146	-
Kota					
Medan	-	-	390	10.832	-
Pematangsiantar	-	-	48	1.565	-
Sibolga	-	-	13	578	-
Tanjungbalai	-	-	41	743	-
Binjai	-	-	82	1.793	-
Tebing Tinggi	-	-	46	866	-
Padangsidempuan	-	-	53	1.213	-
Gunungsitoli	-	-	81	1.083	-
Sumatera Utara 2021	-	-	4.132	83.422	-
2020	-	-	4.537	83.694	-
2019	-	10.214	6.104	81.874	3
2018	-	10.765	6.547	81.675	3

Sumber : Dinas Pendidikan Provinsi Sumatera Utara

KESEJAHTERAAN RAKYAT DAN PEMERINTAHAN

Tabel 1.2.8 Jumlah Guru Sekolah Menengah Pertama (SMP) Menurut Ijazah Tertinggi dan Kabupaten/Kota di Provinsi Sumatera Utara, 2021

Kabupaten/Kota	Ijazah Tertinggi				
	< SMA	SMA	D-I s/d D III	S1 s/d S2	S3
(1)	(2)	(3)	(4)	(5)	(6)
Kabupaten					
Tapanuli Tengah	-	-	34	1.202	-
Tapanuli Utara	-	-	70	1.210	-
Tapanuli Selatan	-	-	30	935	-
Nias	-	-	19	717	-
Langkat	-	-	78	2.331	-
Karo	-	-	69	1.279	-
Deli Serdang	-	-	86	4.351	1
Simalungun	-	-	146	2.120	-
Asahan	-	-	54	1.530	-
Labuhanbatu	-	-	27	881	-
Dairi	-	-	56	1.215	-
Toba Samosir	-	-	53	771	-
Mandailing Natal	-	-	59	1.735	-
Nias Selatan	-	-	90	1.665	-
Pakpak Bharat	-	-	12	361	-
Humbang Hasundutan	-	-	37	845	-
Samosir	-	-	16	523	-
Serdang Bedagai	-	-	26	1.276	-
Batu Bara	-	-	16	932	-
Padang Lawas Utara	-	-	28	575	-
Padang Lawas	-	-	14	566	-
Labuhanbatu Selatan	-	-	4	586	-
Labuhanbatu Utara	-	-	14	811	-
Nias Utara	-	-	21	817	-
Nias Barat	-	-	23	787	-
Kota					
Medan	-	-	140	5643	-
Pematangsiantar	-	-	38	1027	-
Sibolga	-	-	8	345	-
Tanjungbalai	-	-	9	449	-
Binjai	-	-	15	975	-
Tebing Tinggi	-	-	16	524	-
Padangsidempuan	-	-	28	619	-
Gunungsitoli	-	-	31	606	-
Sumatera Utara 2021	-	-	1.367	40.209	1
2020	-	-	1.532	40.525	1
2019	-	627	2.152	38.203	3
2018	-	585	2.273	38.156	3

Sumber : Dinas Pendidikan Provinsi Sumatera Utara

Tabel 1.2.9 Jumlah Guru Sekolah Menengah Atas (SMA) Menurut Ijazah Tertinggi dan Kabupaten/Kota di Provinsi Sumatera Utara, 2021

Kabupaten/Kota	Ijazah Tertinggi				
	< SLTA	SMA	D-I s/d D III	S1 s/d S2	S3
(1)	(2)	(3)	(4)	(5)	(6)
Kabupaten					
Tapanuli Tengah	-	-	7	592	1
Tapanuli Utara	-	-	7	706	-
Tapanuli Selatan	-	-	5	326	-
Nias	-	-	3	223	-
Langkat	-	-	31	1.102	-
Karo	-	-	17	715	-
Deli Serdang	-	-	19	1.989	-
Simalungun	-	-	25	1.077	-
Asahan	-	-	16	775	-
Labuhanbatu	-	-	19	680	-
Dairi	-	-	9	540	-
Toba Samosir	-	-	7	454	-
Mandailing Natal	-	-	13	644	-
Nias Selatan	-	-	22	896	-
Pakpak Bharat	-	-	0	148	-
Humbang Hasundutan	-	-	7	460	-
Samosir	-	-	7	321	-
Serdang Bedagai	-	-	10	676	-
Batu Bara	-	-	8	395	-
Padang Lawas Utara	-	-	6	282	-
Padang Lawas	-	-	2	291	-
Labuhanbatu Selatan	-	-	0	317	-
Labuhanbatu Utara	-	-	8	476	-
Nias Utara	-	-	4	331	-
Nias Barat	-	-	4	255	-
Kota					
Medan	-	-	55	3.920	1
Pematangsiantar	-	-	10	829	1
Sibolga	-	-	3	239	-
Tanjungbalai	-	-	3	326	-
Binjai	-	-	7	662	-
Tebing Tinggi	-	-	2	361	-
Padangsidempuan	-	-	13	546	-
Gunungsitoli	-	-	1	287	-
Sumatera Utara 2021	-	-	350	21.841	3
2020	-	-	382	22.041	3
2019	-	126	524	20.864	7
2018	-	156	541	20.807	7

Sumber : Dinas Pendidikan Provinsi Sumatera Utara

Tabel 1.2.10 Jumlah Guru Sekolah Menengah Kejuruan (SMK) Menurut Ijazah Tertinggi dan Kabupaten/Kota di Provinsi Sumatera Utara, 2021

Kabupaten/Kota	Ijazah Tertinggi				
	< SMA	SMA	D-I s/d D III	S1 s/d S2	S3
(1)	(2)	(3)	(4)	(5)	(6)
Kabupaten					
Tapanuli Tengah	-	-	14	380	-
Tapanuli Utara	-	-	21	475	-
Tapanuli Selatan	-	-	6	392	-
Nias	-	-	6	305	-
Langkat	-	-	51	1.004	-
Karo	-	-	10	332	-
Deli Serdang	-	-	66	2.233	-
Simalungun	-	-	42	706	-
Asahan	-	-	25	640	-
Labuhanbatu	-	-	20	540	-
Dairi	-	-	32	406	-
Toba Samosir	-	-	25	349	-
Mandailing Natal	-	-	16	544	-
Nias Selatan	-	-	28	777	-
Pakpak Bharat	-	-	0	82	-
Humbang Hasundutan	-	-	15	382	-
Samosir	-	-	8	152	-
Serdang Bedagai	-	-	30	621	-
Batu Bara	-	-	10	402	-
Padang Lawas Utara	-	-	3	160	-
Padang Lawas	-	-	11	335	-
Labuhanbatu Selatan	-	-	7	250	-
Labuhanbatu Utara	-	-	14	348	-
Nias Utara	-	-	16	435	-
Nias Barat	-	-	5	231	-
Kota					
Medan	-	-	85	3.053	-
Pematangsiantar	-	-	40	708	-
Sibolga	-	-	3	244	-
Tanjungbalai	-	-	6	179	-
Binjai	-	-	17	516	-
Tebing Tinggi	-	-	9	352	-
Padangsidempuan	-	-	18	442	-
Gunungsitoli	-	-	13	359	-
Sumatera Utara 2021	-	-	672	18.334	-
2020	-	-	687	18.381	-
2019	-	308	759	17.476	6
2018	-	335	761	17.380	6

Sumber : Dinas Pendidikan Provinsi Sumatera Utara

Tabel 1.2.11 Jumlah Sekolah Dasar (SD), Lokal dan Rombel Menurut Kabupaten/Kota di Provinsi Sumatera Utara 2021

Kabupaten/Kota	Sekolah	Lokal	Rombel
(1)	(2)	(3)	(4)
Kabupaten			
Tapanuli Tengah	321	1.920	2.186
Tapanuli Utara	386	2.000	2.423
Tapanuli Selatan	287	1.699	1.955
Nias	163	843	1.183
Langkat	653	3.576	4.721
Karo	295	1.755	2.014
Deli Serdang	923	6.216	8.111
Simalungun	814	4.463	5.128
Asahan	447	2.562	3.334
Labuhanbatu	282	1.953	2.345
Dairi	260	1.504	1.797
Toba Samosir	225	1.510	1.497
Mandailing Natal	409	2.477	3.036
Nias Selatan	355	2.150	2.359
Pakpak Bharat	58	412	387
Humbang Hasundutan	218	1.367	1.449
Samosir	195	919	1.221
Serdang Bedagai	462	2.919	3.286
Batu Bara	247	1.236	1.891
Padang Lawas Utara	221	1.338	1.705
Padang Lawas	191	1.256	1.547
Labuhanbatu Selatan	201	1.423	1.649
Labuhanbatu Utara	293	1.789	2.084
Nias Utara	166	1.108	1.138
Nias Barat	107	772	754
Kota			
Medan	891	8.288	8.957
Pematangsiantar	162	996	1.219
Sibolga	35	367	420
Tanjungbalai	79	468	631
Binjai	166	1.246	1.392
Tebing Tinggi	103	599	691
Padangsidimpuan	96	841	917
Gunungsitoli	105	769	835
Sumatera Utara 2021	9.816	62.741	74.262
2020	9.795	63.749	74.272
2019	9.733	68.207	74.364
2018	9.738	74.523	-
2017	9.649	71.859	-
2016	9.528	83.520	-

Sumber : Dinas Pendidikan Provinsi Sumatera Utara

Tabel 1.2.12 Rasio Murid Sekolah Dasar (SD) Terhadap Sekolah, Lokal dan Guru Menurut Kabupaten/Kota di Provinsi Sumatera Utara, 2021

Kabupaten/Kota	Sekolah	Lokal	Guru
(1)	(2)	(3)	(4)
Kabupaten			
Tapanuli Tengah	120	20	13
Tapanuli Utara	106	20	14
Tapanuli Selatan	130	22	15
Nias	132	26	13
Langkat	151	28	16
Karo	143	24	16
Deli Serdang	213	32	19
Simalungun	114	21	15
Asahan	164	29	18
Labuhanbatu	192	28	19
Dairi	149	26	16
Toba Samosir	113	17	14
Mandailing Natal	157	26	14
Nias Selatan	113	19	10
Pakpak Bharat	102	14	9
Humbang Hasundutan	124	20	15
Samosir	93	20	13
Serdang Bedagai	151	24	17
Batu Bara	189	38	19
Padang Lawas Utara	164	27	15
Padang Lawas	188	29	17
Labuhanbatu Selatan	178	25	18
Labuhanbatu Utara	144	24	16
Nias Utara	106	16	11
Nias Barat	112	16	8
Kota			
Medan	245	26	18
Pematangsiantar	165	27	16
Sibolga	281	27	16
Tanjungbalai	205	35	19
Binjai	183	24	15
Tebing Tinggi	174	30	18
Padangsidempuan	236	27	17
Gunungsitoli	164	22	13
Sumatera Utara 2021	160	25	16
2020	185	24	15
2019	174	35	17
2018	175	23	17
2017	178	23	16
2016	183	20	16
2015	187	28	16

Sumber : Dinas Pendidikan Provinsi Sumatera Utara

Tabel 1.2.13 Jumlah Sekolah Menengah Pertama (SMP), Lokal dan Rombel Menurut Kabupaten/Kota di Provinsi Sumatera Utara, 2021

Kabupaten/Kota	Sekolah	Lokal	Rombel
(1)	(2)	(3)	(4)
Kabupaten			
Tapanuli Tengah	81	641	618
Tapanuli Utara	79	723	753
Tapanuli Selatan	50	407	390
Nias	52	300	382
Langkat	177	1.186	1.335
Karo	66	689	704
Deli Serdang	333	2.570	2.782
Simalungun	154	1.230	1.322
Asahan	116	886	912
Labuhanbatu	68	476	574
Dairi	63	658	669
Toba Samosir	50	554	478
Mandailing Natal	85	586	559
Nias Selatan	39	749	792
Pakpak Bharat	27	156	121
Humbang Hasundutan	46	504	494
Samosir	35	306	322
Serdang Bedagai	92	825	835
Batu Bara	59	539	555
Padang Lawas Utara	41	275	211
Padang Lawas	40	236	188
Labuhanbatu Selatan	50	369	353
Labuhanbatu Utara	53	411	437
Nias Utara	56	410	369
Nias Barat	39	253	252
Kota			
Medan	407	3.932	3.651
Pematangsiantar	43	612	583
Sibolga	16	167	180
Tanjungbalai	22	238	251
Binjai	53	517	523
Tebing Tinggi	27	283	309
Padangsidempuan	26	352	323
Gunungsitoli	34	293	320
Sumatera Utara 2021	2.678	22.333	22.547
2020	2.661	22.065	22.793
2019	2.579	23.121	22.757
2018	2.597	22.595	-
2017	2.525	23.249	-
2016	2.419	20.522	-

Sumber : Dinas Pendidikan Provinsi Sumatera Utara

KESEJAHTERAAN RAKYAT DAN PEMERINTAHAN

Tabel 1.2.14 Rasio Murid Sekolah Menengah Pertama (SMP) Terhadap Sekolah, Lokal, dan Guru Menurut Kabupaten/Kota di Provinsi Sumatera Utara, 2021

Kabupaten/Kota	Sekolah	Lokal	Guru
(1)	(2)	(3)	(4)
Kabupaten			
Tapanuli Tengah	229	29	15
Tapanuli Utara	278	30	17
Tapanuli Selatan	217	27	11
Nias	210	36	14
Langkat	207	31	15
Karo	324	31	16
Deli Serdang	246	32	18
Simalungun	245	31	16
Asahan	222	29	16
Labuhanbatu	247	35	18
Dairi	323	31	16
Toba Samosir	274	25	16
Mandailing Natal	165	24	8
Nias Selatan	151	28	11
Pakpak Bharat	106	18	8
Humbang Hasundutan	320	29	17
Samosir	273	31	17
Serdang Bedagai	263	29	18
Batu Bara	285	31	17
Padang Lawas Utara	132	20	9
Padang Lawas	108	18	7
Labuhanbatu Selatan	193	26	16
Labuhanbatu Utara	235	30	15
Nias Utara	169	23	11
Nias Barat	161	25	7
Kota			
Medan	262	27	18
Pematangsiantar	403	28	16
Sibolga	326	31	15
Tanjungbalai	340	31	16
Binjai	279	29	15
Tebing Tinggi	378	36	19
Padangsidempuan	358	26	14
Gunungsitoli	272	32	14
Sumatera Utara	2021	242	29
	2020	254	29
	2019	255	51
	2018	254	29
	2017	269	28
	2016	274	16
	2015	271	33

Sumber : Dinas Pendidikan Provinsi Sumatera Utara

Tabel 1.2.15 Jumlah Sekolah Menengah Atas (SMA), Lokal dan Rombel Menurut Kabupaten/Kota di Provinsi Sumatera Utara, 2021

Kabupaten/Kota	Sekolah	Lokal	Rombel
(1)	(2)	(3)	(4)
Kabupaten			
Tapanuli Tengah	24	282	301
Tapanuli Utara	26	322	403
Tapanuli Selatan	13	146	158
Nias	10	72	134
Langkat	68	559	634
Karo	24	395	396
Deli Serdang	136	1.124	1.158
Simalungun	48	566	611
Asahan	44	430	476
Labuhanbatu	33	311	375
Dairi	24	296	320
Toba Samosir	16	272	257
Mandailing Natal	24	262	287
Nias Selatan	65	374	446
Pakpak Bharat	5	48	76
Humbang Hasundutan	15	199	240
Samosir	13	175	179
Serdang Bedagai	39	391	398
Batu Bara	24	236	244
Padang Lawas Utara	11	130	141
Padang Lawas	10	117	122
Labuhanbatu Selatan	18	195	184
Labuhanbatu Utara	17	215	249
Nias Utara	15	113	159
Nias Barat	15	114	140
Kota			
Medan	222	2.603	2.295
Pematangsiantar	28	473	454
Sibolga	9	144	133
Tanjungbalai	11	172	186
Binjai	30	341	327
Tebing Tinggi	16	216	200
Padangsidempuan	18	264	246
Gunungsitoli	11	147	150
Sumatera Utara 2021	1.082	11.704	12.079
2020	1.076	12.681	12.036
2019	1.075	12.235	11.886
2018	1.089	11.788	-
2017	1.064	11.761	-
2016	1.016	11.038	-

Sumber : Dinas Pendidikan Provinsi Sumatera Utara

KESEJAHTERAAN RAKYAT DAN PEMERINTAHAN
Tabel 1.2.16 Rasio Murid Sekolah Menengah Atas (SMA) Terhadap Sekolah, Lokal, dan Guru Menurut Kabupaten/Kota di Provinsi Sumatera Utara, 2021

Kabupaten/Kota <i>Regency/Municipality</i>	Sekolah <i>Schools</i>	Lokal <i>Rooms</i>	Guru <i>Teachers</i>
(1)	(2)	(3)	(4)
Kabupaten			
Tapanuli Tengah	421	36	17
Tapanuli Utara	530	43	19
Tapanuli Selatan	377	34	15
Nias	426	59	19
Langkat	294	36	17
Karo	570	35	18
Deli Serdang	263	32	17
Simalungun	410	35	18
Asahan	355	36	20
Labuhanbatu	364	39	17
Dairi	440	36	19
Toba Samosir	524	31	18
Mandailing Natal	347	32	13
Nias Selatan	181	32	12
Pakpak Bharat	447	47	15
Humbang Hasundutan	537	40	17
Samosir	476	35	19
Serdang Bedagai	334	33	18
Batu Bara	330	34	19
Padang Lawas Utara	395	33	15
Padang Lawas	361	31	12
Labuhanbatu Selatan	329	30	18
Labuhanbatu Utara	492	39	17
Nias Utara	311	41	14
Nias Barat	263	35	15
Kota			
Medan	316	27	17
Pematangsiantar	538	32	18
Sibolga	487	30	18
Tanjungbalai	567	36	19
Binjai	340	30	15
Tebing Tinggi	404	30	18
Padangsidempuan	411	28	13
Gunungsitoli	435	33	17
Sumatera Utara	2021	353	33
	2020	301	32
	2019	341	30
	2018	337	31
	2017	380	32
	2016	354	33

Sumber : Dinas Pendidikan Provinsi Sumatera Utara

Tabel 1.2.17 Jumlah Sekolah Menengah Kejuruan (SMK), Lokal dan Rombel Menurut Kabupaten/Kota di Provinsi Sumatera Utara, 2021

Kabupaten/Kota	Sekolah	Lokal	Rombel
(1)	(2)	(3)	(4)
Kabupaten			
Tapanuli Tengah	20	175	238
Tapanuli Utara	23	280	278
Tapanuli Selatan	13	197	183
Nias	16	143	162
Langkat	72	701	788
Karo	13	102	180
Deli Serdang	125	1.426	1.562
Simalungun	44	459	503
Labuhanbatu	41	442	433
Asahan	32	305	313
Dairi	17	243	265
Toba Samosir	21	235	224
Mandailing Natal	22	238	261
Nias Selatan	48	294	365
Pakpak Bharat	4	46	39
Humbang Hasundutan	13	185	195
Samosir	7	88	86
Serdang Bedagai	41	423	412
Batu Bara	24	239	272
Padang Lawas Utara	9	67	73
Padang Lawas	18	170	181
Labuhanbatu Selatan	25	197	189
Labuhanbatu Utara	20	231	253
Nias Utara	23	161	207
Nias Barat	13	98	113
Kota			
Medan	164	2.295	2.036
Pematangsiantar	34	467	440
Sibolga	8	110	118
Tanjungbalai	9	81	100
Binjai	22	387	365
Tebing Tinggi	16	239	213
Padangsidempuan	17	282	254
Gunungsitoli	14	117	194
Sumatera Utara 2021	988	11.123	11.495
2020	977	11.927	11.450
2019	997	4.985	3.988
2018	1.000	11.285	-
2017	978	11.105	-

Sumber : Dinas Pendidikan Provinsi Sumatera Utara

KESEJAHTERAAN RAKYAT DAN PEMERINTAHAN

Tabel 1.2.18 Rasio Murid Sekolah Menengah Kejuruan (SMK) Terhadap Sekolah, Lokal, dan Guru Menurut Kabupaten/Kota di Provinsi Sumatera Utara, 2021

Kabupaten/Kota		Sekolah	Lokal	Guru
(1)		(2)	(3)	(4)
Kabupaten				
Tapanuli Tengah		353	40	18
Tapanuli Utara		312	26	14
Tapanuli Selatan		345	23	11
Nias		267	30	13
Langkat		300	31	19
Karo		404	51	15
Deli Serdang		358	31	19
Simalungun		305	29	17
Asahan		323	30	19
Labuhanbatu		305	32	17
Dairi		449	31	17
Toba Samosir		270	24	15
Mandailing Natal		325	30	13
Nias Selatan		168	27	10
Pakpak Bharat		165	14	8
Humbang Hasundutan		428	30	14
Samosir		320	25	14
Serdang Bedagai		291	28	17
Batu Bara		333	33	19
Padang Lawas Utara		179	24	10
Padang Lawas		238	25	11
Labuhanbatu Selatan		229	29	19
Labuhanbatu Utara		381	33	19
Nias Utara		204	29	10
Nias Barat		189	25	10
Kota				
Medan		340	24	1
Pematangsiantar		346	25	15
Sibolga		443	32	14
Tanjungbalai		316	35	15
Binjai		404	23	16
Tebing Tinggi		404	27	17
Padangsidempuan		418	25	15
Gunungsitoli		384	46	14
Sumatera Utara	2021	353	28	16
	2020	322	28	14
	2019	301	26	16
	2018	303	27	16
	2017	302	27	15
	2016	313	28	14

Sumber : Dinas Pendidikan Provinsi Sumatera Utara

Tabel 1.2.19 Jumlah Pengcab, Club/Perguruan, Pelatih, Wasit, dan Atlet Binaan Pengprov Menurut Jenis Club/Perguruan di Provinsi Sumatera Utara, 2021

Jenis Club/Perguruan	Pengcab	Club/ Perguruan	Pelatih	Wasit	Atlet Binaan
(1)	(2)	(3)	(4)	(5)	(6)
Akuatik (Renang)PRSI	22	57	68	39	1072
Atletik (PASI)	30	11	18	23	150
Balap Sepeda (ISSI)	17	72	56	18	425
Bulu Tangkis (PBSI)	33	116	11	29	-
Bermotor (IMI)	30	30	15	46	22
Billiard (POBSI)	20	95	23	10	475
Bola Voli (PBVSI)	33	138	93	18	2524
Bowling (PBI)	10	20	10	5	300
Barongsai (FOBI)	10	18	-	-	-
Catur (PERCASI)	33	-	11	19	72
Cricket (PCI)	2	12	10	0	271
Drum Band (PDBI)	24	395	170	72	20092
Gulat (PGSI)	21	23	40	15	400
Hokky (FHI)	6	21	25	24	642
Ijba (Jetsky)	-	-	-	-	-
Karate (FORKI)	29	22	39	116	5950
Kabaddi	-	-	-	-	-
Pencak Silat (IPSI)	31	-	-	-	-
Petanque (FOPI)	17	63	25	26	1042
Senam (PERSANI)	7	-	12	17	52
Ski Air (PSAWI)	-	-	-	-	-
Squash	-	1	6	4	12
Taekwondo (TI)	16	181	138	48	7890
Tenis Meja (PTMSI)	31	28	16	-	481
Tinju (PERTINA)	0	68	-	-	-
Wushu (WI)	13	51	24	28	1660
Futsal (AFI)	-	69	49	50	-
Gate Ball	20	120	20	30	69
Sambo	-	-	-	-	-
Kick Boxing Indonesia/KBI	-	20	4	4	41
Ju Jitsu	-	-	-	-	-
Dance Sport (IODI)	-	12	-	-	-
Aerosport (FASIDASU)	7	6	3	-	67
Anggar (IKASI)	1	6	-	5	78
Arung Jeram/Faji	11	65	18	19	516
Angkat Berat (PABBSI)	23	67	28	0	206
Angkat Besi	6	34	27	14	127
Binaraga	17	28	16	80	100
Berkuda (PORDASI)	4	-	-	-	-
Bola Basket (PERBASI)	18	153	21	41	-

KESEJAHTERAAN RAKYAT DAN PEMERINTAHAN

Lanjutan Tabel 1.2.19

Jenis Club/Perguruan	Pengcab	Club/ Perguruan	Pelatih	Wasit	Atlet Binaan
(1)	(2)	(3)	(4)	(5)	(6)
Bridge (GABSI)	4	11	9	2	157
Bola Tangan	-	-	-	-	-
Dayung	15	32	13	7	125
Golf (TGI)	-	24	6	6	15
Judo (PJSI)	5	8	3	-	137
Kempo (PERKEMI)	5	27	27	-	815
Layar	-	-	-	-	-
Menembak (PERBAKIN)	26	12	2	1	-
Muaytai (MI)	-	-	-	1	134
Panjat Tebing	-	-	-	24	0
Panahan (PERPANI)	12	19	18	-	218
Rugby	-	-	-	-	-
Softball dan Baseball (PERBAS)	3	-	24	-	361
Selam	7	18	8	4	11
Sepak Takraw (PSTI)	23	0	13	12	209
Sepak Bola (PSSI)	33	871	230	316	22046
Sepatu Roda (PERSEROSI)	8	13	22	-	281
Soft Tennis	-	-	-	-	-
Tarung Derajat (KODRAT)	20	63	45	39	1303
Tenis Lapangan (PELTI)	12	38	30	28	-
Jumlah 2021	728	3.151	1.461	1.240	70.548
2020	739	3.157	1.479	1.246	70.742
2019	470	1.358	415	252	15.542
2018	470	1.358	415	252	15.542

Sumber: Dinas Pemuda dan Olahraga Provinsi Sumatera Utara

**Tabel 1.2.20 Jumlah Perolehan Medali Atlet National Paralympic Committee
Provinsi Sumatera Utara, 2022**

Cabang Olahraga	Perolehan Medali		
	Emas	Perak	Perunggu
(1)	(2)	(3)	(4)
Para Atletik	13	8	5
Angkat Berat	3	1	-
Para Catur	5	6	3
Blind Judo	3	1	1
Tenis Meja	1	-	1
Tenis Kursi Roda Lapangan	-	-	1

Sumber: Dinas Pemuda dan Olahraga Provinsi Sumatera Utara

Tabel 1.2.21 Jumlah Anggota National Paralympic Committee Sumatera Utara Tahun 2021-2022

Cabor	Jumlah Atlet
(1)	(2)
Para Atletik	42
Tenis Kursi Roda	3
Tenis Meja	25
Para Renang	6
Para Angkat Berat	17
Blind Judo	11
Boccia	4
Bola Voli Duduk	10
Goal Ball	5
Para Badminton	18
Para Catur	28
Para Panahan	28
Bowling	10
Bola Kaki CP	12
Menembak	5
Lawn Bold	12
Paracycling	5
Total	241

Sumber: Dinas Pemuda dan Olahraga Provinsi Sumatera Utara

1.3 AGAMA

Tabel 1.3.1 Jumlah Rumah Ibadah Menurut Kabupaten/Kota di Provinsi Sumatera Utara, 2021

Kabupaten/ Kota	Masjid	Mushalla	Gereja Kristen	Gereja Katolik	Pura/ Kuil/Hindu	Rumah Ibadah Agama Buddha	Rumah Ibadah Agama Khonghucu
(1)	(2)	(3)	(4)	(5)	(6)	(7)	(8)
Kabupaten							
Tapanuli Tengah	221	54	495	162	-	-	-
Tapanuli Utara	67	11	911	82	-	1	-
Tapanuli Selatan	490	6	210	46	-	-	-
Nias	11	4	565	120	-	-	-
Langkat	1135	897	103	46	3	17	2
Karo	177	50	767	180	3	9	-
Deli Serdang	1047	540	898	140	28	73	20
Simalungun	955	291	1049	197	-	5	1
Asahan	796	630	416	42	-	10	1
Labuhanbatu	554	267	300	40	-	11	1
Dairi	143	62	872	154	1	2	-
Toba Samosir	45	15	328	70	-	-	-
Mandailing Natal	629	245	62	14	-	-	-
Nias Selatan	16	1	1347	245	-	1	-
Pakpak Bharat	79	25	112	15	-	-	-
Humbang Hasundutan	28	13	450	101	-	-	-
Samosir	7	2	343	149	-	-	-
Serdang Bedagai	634	425	320	48	1	8	1
Batu Bara	279	276	170	32	-	2	1
Padang Lawas Utara	606	176	33	1	-	-	-
Padang Lawas	371	101	18	1	-	-	-
Labuhanbatu Selatan	417	146	73	15	-	2	1
Labuhanbatu Utara	442	89	273	59	1	2	-
Nias Utara	33	4	475	134	-	-	-
Nias Barat	6	3	284	71	-	1	-
Kota							
Medan	1141	695	837	96	36	233	63
Pematangsiantar	136	60	189	29	4	11	1
Sibolga	40	17	47	18	-	7	-
Tanjungbalai	75	108	43	2	-	13	2
Binjai	186	173	66	4	3	19	1
Tebing Tinggi	151	101	52	3	2	24	1
Padangsidempuan	215	113	64	7	-	1	-
Gunungsitoli	30	17	256	33	-	1	-
Total 2021	11.162	5.617	12.428	2.356	82	453	96
2020	10.738	5.018	13.348	2.101	75	168	56
2019	10.522	5.178	11.330	2.072	87	440	116
2018	10.834	6.235	12.374	2.274	83	388	28

Sumber: Kantor Wilayah Kementerian Agama Provinsi Sumatera Utara

KESEJAHTERAAN RAKYAT DAN PEMERINTAHAN

Tabel 1.3.2 Jumlah Tokoh Agama Menurut Kabupaten/Kota di Provinsi Sumatera Utara, 2021

Kabupaten/ Kota	Islam	Kristen	Katolik	Hindu	Buddha	Khonghucu
(1)	(2)	(3)	(4)	(5)	(6)	(7)
Kabupaten						-
Tapanuli Tengah	75	226	40	-	-	-
Tapanuli Utara	18	435	25	-	1	-
Tapanuli Selatan	199	77	15	-	-	-
Nias	17	900	25	-	-	-
Langkat	886	86	12	1	1	-
Karo	27	521	35	1	-	-
Deli Serdang	982	832	30	1	17	3
Simalungun	265	387	45	-	1	-
Asahan	387	104	13	-	4	2
Labuhanbatu	303	50	10	-	4	-
Dairi	28	335	60	-	-	-
Toba Samosir	45	301	25	-	-	-
Mandailing Natal	574	35	5	-	-	-
Nias Selatan	8	837	36	-	-	-
Pakpak Bharat	25	23	15	-	-	-
Humbang Hasundutan	25	421	23	-	-	-
Samosir	6	347	68	-	-	-
Serdang Bedagai	767	192	25	-	1	-
Batu Bara	376	120	16	-	2	-
Padang Lawas Utara	320	15	2	-	-	-
Padang Lawas	285	14	3	-	-	-
Labuhanbatu Selatan	308	45	16	-	1	2
Labuhanbatu Utara	206	127	22	-	-	-
Nias Utara	14	375	47	-	-	-
Nias Barat	12	110	33	-	-	-
Kota						
Medan	882	738	35	9	84	8
Pematangsiantar	215	170	29	-	22	-
Sibolga	61	108	25	-	-	-
Tanjungbalai	254	43	3	-	30	2
Binjai	734	5	4	1	42	-
Tebing Tinggi	532	60	4	-	4	-
Padangsidempuan	342	5	7	-	1	-
Gunungsitoli	16	341	33	-	1	-
Jumlah 2021	9.194	8.385	786	13	216	17
2020*						
2019	1.957	33.184	318	9	289	25
2018	10.316	5.693	290	67	42	15

Catatan: Data 2020 Tidak Tersedia

Sumber: Kantor Wilayah Kementerian Agama Provinsi Sumatera Utara

Tabel 1.3.3 Jumlah KUA, Penghulu dan Peristiwa Nikah Menurut Kabupaten/Kota di Provinsi Sumatera Utara, 2021

Kabupaten/ Kota	KUA	Penghulu	Peristiwa Nikah
(1)	(2)	(3)	(4)
Kabupaten			
Tapanuli Tengah	20	23	1.379
Tapanuli Utara	12	4	80
Tapanuli Selatan	12	14	2.018
Nias	4	3	10
Langkat	23	36	8.302
Karo	17	16	1.151
Deli Serdang	22	55	12.818
Simalungun	31	37	4.576
Asahan	25	24	5.866
Labuhanbatu	9	12	3.324
Dairi	15	18	473
Toba Samosir	10	7	159
Mandailing Natal	23	29	4.115
Nias Selatan	5	3	35
Pakpak Bharat	7	8	155
Humbang Hasundutan	4	4	42
Samosir	5	1	12
Serdang Bedagai	17	36	5.032
Batu Bara	7	11	3.299
Padang Lawas Utara	9	10	1.865
Padang Lawas	9	11	2.638
Labuhanbatu Selatan	5	3	2.216
Labuhanbatu Utara	8	8	2.635
Nias Utara	6	5	69
Nias Barat	3	2	11
Kota			
Medan	21	73	14.211
Pematangsiantar	8	12	959
Sibolga	4	4	399
Tanjungbalai	6	7	1.380
Binjai	5	10	2.213
Tebing Tinggi	5	9	1.104
Padangsidempuan	6	11	1.526
Gunungsitoli	4	4	130
Total 2021	367	510	84.202
2020	367	451	78.892
2019	367	450	88.483
2018	367	79	77.691

Sumber: Kantor Wilayah Kementerian Agama Provinsi Sumatera Utara

Tabel 1.3.4 Jumlah Qari dan Hafidz Menurut Jenis Kelamin dan Kabupaten/Kota di Provinsi Sumatera Utara, 2021

Kabupaten/ Kota	Qari		Hafidz	
	Lk	Pr	Lk	Pr
(1)	(2)	(3)	(4)	(5)
Kabupaten				
Tapanuli Tengah	12	14	12	9
Tapanuli Utara	2	2	1	-
Tapanuli Selatan	23	24	12	13
Nias	2	1	-	-
Langkat	36	33	21	33
Karo	3	2	2	1
Deli Serdang	34	32	15	13
Simalungun	20	16	5	6
Asahan	33	34	12	15
Labuhanbatu	24	20	12	11
Dairi	36	21	7	10
Toba Samosir	3	3	2	2
Mandailing Natal	33	36	21	22
Nias Selatan	2	1	1	1
Pakpak Bharat	7	6	1	2
Humbang Hasundutan	7	6	5	5
Samosir	2	-	-	-
Serdang Bedagai	26	24	12	15
Batu Bara	32	36	19	19
Padang Lawas Utara	20	19	11	12
Padang Lawas	23	24	12	14
Labuhanbatu Selatan	13	11	7	6
Labuhanbatu Utara	21	24	13	12
Nias Utara	2	1	1	-
Nias Barat	2	-	-	-
Kota				
Medan	32	33	18	19
Pematangsiantar	62	65	24	22
Sibolga	9	8	6	5
Tanjungbalai	31	31	35	28
Binjai	12	13	14	12
Tebing Tinggi	12	13	10	9
Padangsidempuan	16	14	8	9
Gunungsitoli	6	5	3	2
Total 2021	598	572	322	327
2020	598	572	322	327
2019	598	570	316	323
2018	159	152	152	150

Sumber: Kantor Wilayah Kementerian Agama Provinsi Sumatera Utara

Tabel 1.3.5 Jumlah Badan Amal Zakat (BAZ) dan Lembaga Amal Zakat (LAZ) Menurut Kabupaten/Kota di Provinsi Sumatera Utara, 2021

Kabupaten/ Kota	BAZ	LAZ
(1)	(2)	(3)
Kabupaten		
Tapanuli Tengah	1	-
Tapanuli Utara	1	-
Tapanuli Selatan	1	-
Nias	-	-
Langkat	1	-
Karo	-	-
Deli Serdang	1	-
Simalungun	-	-
Asahan	1	-
Labuhanbatu	1	-
Dairi	1	-
Toba Samosir	1	-
Mandailing Natal	1	-
Nias Selatan	-	-
Pakpak Bharat	1	-
Humbang Hasundutan	-	-
Samosir	-	-
Serdang Bedagai	1	-
Batu Bara	1	-
Padang Lawas Utara	1	-
Padang Lawas	1	-
Labuhanbatu Selatan	1	-
Labuhanbatu Utara	1	-
Nias Utara	1	-
Nias Barat	-	-
Kota		
Medan	1	25
Pematangsiantar	1	-
Sibolga	1	-
Tanjungbalai	1	-
Binjai	1	-
Tebing Tinggi	1	-
Padangsidempuan	1	-
Gunungsitoli	1	-
Total 2021	26	25
2020	26	16
2019	26	9
2018	17	8

Sumber: Kantor Wilayah Kementerian Agama Provinsi Sumatera Utara

KESEJAHTERAAN RAKYAT DAN PEMERINTAHAN
Tabel 1.3.6 Jumlah Penyuluh Agama Menurut PNS/Non PNS dan Kabupaten/Kota di Provinsi Sumatera Utara, 2021

Kabupaten/ Kota	Islam		Kristen		Katolik		Hindu		Buddha		Khonghucu	
	PNS	Non PNS	PNS	Non PNS	PNS	Non PNS	PNS	Non PNS	PNS	Non PNS	PNS	Non PNS
(1)	(2)	(3)	(4)	(5)	(6)	(7)	(8)	(9)	(10)	(11)	(12)	(13)
Kabupaten												
Tapanuli Tengah	4	122	2	40	-	25	-	-	-	-	-	-
Tapanuli Utara	2	72	11	86	2	11	-	-	-	-	-	-
Tapanuli Selatan	4	89	-	21	-	8	-	-	-	-	-	-
Nias	1	26	1	57	1	18	-	-	-	-	-	-
Langkat	9	160	3	33	-	6	-	2	-	1	-	-
Karo	3	104	2	65	2	27	1	1	-	-	-	-
Deli Serdang	19	176	8	57	2	29	-	2	1	16	-	1
Simalungun	10	242	2	85	1	30	-	-	-	2	-	-
Asahan	7	120	2	20	1	7	-	1	-	2	-	-
Labuhanbatu	10	72	-	25	-	10	-	-	-	-	-	-
Dairi	4	120	3	60	2	18	-	-	-	1	-	-
Toba Samosir	1	42	2	50	1	12	-	-	-	-	-	-
Mandailing Natal	5	176	-	10	-	1	-	-	-	-	-	-
Nias Selatan	-	42	-	84	-	30	-	-	-	-	-	-
Pakpak Bharat	-	56	1	33	1	5	-	-	-	-	-	-
Humbang	2	40	3	49	3	16	-	-	-	-	-	-
Hasundutan	-	32	2	40	1	27	-	-	-	-	-	-
Samosir	4	137	-	12	1	9	-	-	-	1	-	1
Batu Bara	4	58	-	29	-	7	-	-	-	-	-	1
Padang Lawas Utara	2	72	-	6	-	-	-	-	-	-	-	-
Padang Lawas	3	76	-	3	-	-	-	-	-	-	-	-
Labuhanbatu Selatan	3	40	2	19	-	1	-	-	-	-	-	-
Labuhanbatu Utara	2	64	-	26	-	5	-	-	-	-	-	-
Nias Utara	3	24	-	55	1	14	-	-	-	-	-	-
Nias Barat	-	21	-	57	-	12	-	-	-	-	-	-
Kota												
Medan	19	168	11	85	1	33	1	6	1	15	-	3
Pematangsiantar	4	56	2	54	2	10	-	-	1	1	-	-
Sibolga	5	32	2	35	1	6	-	-	1	-	-	-
Tanjungbalai	6	48	1	18	1	3	-	-	-	3	-	-
Binjai	12	40	-	14	1	5	-	2	1	-	-	1
Tebing Tinggi	8	40	-	17	1	3	-	1	-	2	-	1
Padangsidempuan	7	52	-	10	-	5	-	-	-	-	-	-
Gunungsitoli	2	18	-	45	-	12	-	-	-	-	-	-
Total 2021	165	2637	60	1.300	26	405	2	15	5	44	-	8
2020	171	2.637	60	1.470	26	508	2	15	4	44	-	11
2019	177	2.637	57	1.500	26	508	2	15	5	102	-	11
2018	187	2.622	52	879	27	290	2	18	5	102	-	6

Sumber: Kantor Wilayah Kementerian Agama Provinsi Sumatera Utara

1.4 PEMERINTAHAN**Tabel 1.4.1 Jumlah Pegawai Negeri Sipil Menurut Golongan Ruang dan Unit Kerja di Lingkungan Pemerintah Provinsi Sumatera Utara, 2022**

Unit Kerja	Golongan Ruang					Jumlah
	IV/a	IV/b	IV/c	IV/d	IV/e	
(1)	(2)	(3)	(4)	(5)	(6)	(7)
Sekretaris Daerah	25	13	8	6	-	52
Badan-Badan Daerah	122	46	15	14	5	202
Dinas-Dinas Daerah	2634	3667	117	13	1	6432
Lembaga Teknis Lainnya	76	52	35	7	-	170
Jumlah Keseluruhan 2022	2.857	3.778	175	40	6	6.856
2021	2.905	3.925	133	40	4	7.007
2020	3.265	4.193	107	40	7	7.612
2019	4.977	2.192	90	41	6	7.306
2018	5.320	2.372	101	33	3	7.829

Lanjutan Tabel 1.4.1

Unit Kerja	Golongan Ruang				Jumlah
	III/a	III/b	III/c	III/d	
(1)	(8)	(9)	(10)	(11)	(12)
Sekretaris Daerah	41	77	60	97	275
Badan-Badan Daerah	68	258	197	428	951
Dinas-Dinas Daerah	1627	2805	3642	5567	13641
Lembaga Teknis Lainnya	61	81	151	178	471
Jumlah Keseluruhan 2022	1.797	3.221	4.050	6.270	15.338
2021	1.998	3.334	4.388	5.927	15.647
2020	2.307	3.931	4.996	5.553	16.787
2019	2.353	5.624	5.121	4.124	17.222
2018	2.651	5.943	5.267	3.811	17.672

Lanjutan Tabel 1.4.1

Unit Kerja	Golongan Ruang				Jumlah
	II/a	II/b	II/c	II/d	
(1)	(13)	(14)	(15)	(16)	(17)
Sekretaris Daerah	1	8	24	53	86
Badan-Badan Daerah	7	16	55	131	209
Dinas-Dinas Daerah	80	277	482	932	1771
Lembaga Teknis Lainnya	2	5	129	74	210
Jumlah Keseluruhan 2022	90	306	690	1.190	2.276
2021	104	368	865	1.095	2.432
2020	156	450	920	947	2.473
2019	363	461	1.355	461	2.640
2018	483	541	1.410	464	2.898

Lanjutan Tabel 1.4.1

Unit Kerja	Golongan Ruang				Jumlah	TOTAL
	I/a	I/b	I/c	I/d		
(1)	(18)	(19)	(20)	(21)	(22)	(23)
Sekretaris Daerah	-	-	-	4	4	417
Badan-Badan Daerah	-	3	1	3	7	1369
Dinas-Dinas Daerah	1	16	26	49	92	21936
Lembaga Teknis Lainnya	-	-	-	1	1	852
Jumlah Keseluruhan 2022	1	19	27	57	104	24.574
2021	2	23	26	69	120	25.206
2020	4	41	29	78	152	27.024
2019	14	34	63	76	187	27.383
2018	25	29	82	69	205	28.604

Sumber : Badan Kepegawaian Daerah Provinsi Sumatera Utara

Tabel 1.4.2 Jumlah Pegawai Negeri Sipil Menurut Golongan Ruang, Jenis Kelamin dan Unit Kerja di Lingkungan Pemerintah Provinsi Sumatera Utara, 2022

Unit Kerja	IV/a			IV/b			IV/c		
	JLH	LK	PR	JLH	LK	PR	JLH	LK	PR
(1)	(2)	(3)	(4)	(5)	(6)	(7)	(8)	(9)	(10)
SEKRETARIAT DAERAH	-	-	-	-	-	-	-	-	-
STAF AHLI GUBERNUR BIDANG HUKUM, POLITIK DAN PEMERINTAHAN	-	-	-	-	-	-	-	-	-
STAF AHLI GUBERNUR BIDANG EKONOMI, KEUANGAN, PEMBANGUNAN, ASET DAN SUMBER DAYA ALAM	-	-	-	-	-	-	-	-	-
STAF AHLI GUBERNUR BIDANG PENDIDIKAN, KESEHATAN, INFRASTRUKTUR DAN PEMBERDAYAAN MASYARAKAT	-	-	-	-	-	-	1	1	-
ASISTEN PEMERINTAHAN DAN KESEJAHTERAAN RAKYAT	-	-	-	-	-	-	-	-	-
BIRO PEMERINTAHAN DAN OTONOMI DAERAH	3	1	2	3	2	1	1	1	-
BIRO HUKUM	6	3	3	1	1	-	-	-	-
BIRO ADMINISTRASI PEMBANGUNAN	4	3	1	-	-	-	-	-	-
ASISTEN PEREKONOMIAN DAN PEMBANGUNAN	-	-	-	-	-	-	-	-	-
BIRO PEREKONOMIAN	3	1	2	1	1	-	1	1	-
BIRO PENGADAAN BARANG DAN JASA	-	-	-	3	3	-	1	1	-
BIRO KESEJAHTERAAN RAKYAT	4	4	-	1	1	-	1	-	1
ASISTEN ADMINISTRASI UMUM	-	-	-	-	-	-	1	1	-
BIRO UMUM	1	1	-	1	1	-	-	-	-
BIRO ORGANISASI	1	1	-	1	1	-	1	-	1
BIRO ADMINISTRASI PIMPINAN	3	2	1	2	1	1	1	1	-
BADAN KEPEGAWAIAN DAERAH	5	4	1	6	5	1	2	1	1
BADAN KESATUAN BANGSA DAN POLITIK	9	5	4	4	4	-	2	2	-
BADAN PENANGGULANGAN BENCANA DAERAH	5	3	2	5	5	-	1	1	-
BADAN PENELITIAN DAN PENGEMBANGAN	7	5	2	6	3	3	4	4	-

Lanjutan Tabel 1.4.2

Unit Kerja	IV/a			IV/b			IV/c		
	JLH	LK	PR	JLH	LK	PR	JLH	LK	PR
(1)	(2)	(3)	(4)	(5)	(6)	(7)	(8)	(9)	(10)
BADAN PENGELOLAAN KEUANGAN DAN ASET DAERAH	10	6	4	2	2	-	1	1	-
BADAN PENGELOLAAN PAJAK DAN RETRIBUSI DAERAH	58	40	18	14	11	3	1	1	-
BADAN PENGEMBANGAN SUMBER DAYA MANUSIA	4	1	3	7	5	2	4	2	2
BADAN PENGHUBUNG DAERAH	3	1	2	1	1	-	-	-	-
BADAN PERENCANAAN PEMBANGUNAN DAERAH	21	11	10	1	1	-	-	-	-
DINAS BINA MARGA DAN BINA KONSTRUKSI	10	8	2	7	7	-	1	1	-
DINAS ENERGI DAN SUMBER DAYA MINERAL	12	9	3	3	2	1	-	-	-
DINAS KEBUDAYAAN DAN PARIWISATA	12	5	7	9	5	4	-	-	-
DINAS KEHUTANAN	58	44	14	16	14	2	1	1	-
DINAS KELAUTAN DAN PERIKANAN	13	12	1	5	3	2	2	1	1
DINAS KEPENDUDUKAN DAN PENDATARAN SIPIL	5	2	3	4	3	1	1	1	-
DINAS KESEHATAN	116	32	84	28	5	23	12	2	10
DINAS KETAHANAN PANGAN DAN PETERNAKAN	25	10	15	8	6	2	2	2	-
DINAS KOMUNIKASI DAN INFORMATIKA	6	2	4	4	2	2	-	-	-
DINAS KOPERASI DAN USAHA KECIL MENENGAH	9	6	3	4	4	-	1	1	-
DINAS LINGKUNGAN HIDUP	9	7	2	6	2	4	-	-	-
DINAS PEMBERDAYAAN MASYARAKAT DAN DESA	4	3	1	6	6	-	-	-	-
DINAS PEMBERDAYAAN PEREMPUAN DAN PERLINDUNGAN ANAK	5	-	5	5	1	4	-	-	-

Lanjutan Tabel 1.4.2

Unit Kerja	IV/a			IV/b			IV/c		
	JLH	LK	PR	JLH	LK	PR	JLH	LK	PR
(1)	(2)	(3)	(4)	(5)	(6)	(7)	(8)	(9)	(10)
DINAS PEMUDA DAN OLAHRAGA	7	6	1	5	4	1	-	-	-
DINAS PENANAMAN MODAL DAN PELAYANAN PERIZINAN TERPADU SATU PINTU	8	5	3	2	2	-	-	-	-
DINAS PENDIDIKAN	2.164	940	1.224	3.482	1.411	2.071	84	51	33
DINAS PENGENDALIAN PENDUDUK DAN KELUARGA BERENCANA	5	2	3	2	1	1	2	2	-
DINAS PERHUBUNGAN	8	5	3	9	8	1	1	1	-
DINAS PERINDUSTRIAN DAN PERDAGANGAN	12	7	5	6	5	1	1	1	-
DINAS PERKEBUNAN	15	5	10	5	4	1	1	-	1
DINAS PERPUSTAKAAN DAN ARSIP	23	8	15	6	3	3	1	1	-
DINAS PERUMAHAN DAN KAWASAN PERMUKIMAN	6	3	3	3	2	1	1	1	-
DINAS SOSIAL	25	11	14	8	5	3	1	1	-
DINAS SUMBER DAYA AIR, CIPTA KARYA DAN TATA RUANG	10	9	1	1	1	-	-	-	-
DINAS TANAMAN PANGAN DAN HORTIKULTURA	43	36	7	16	9	7	5	1	4
DINAS TENAGA KERJA	24	15	9	17	9	8	-	-	-
INSPEKTORAT DAERAH	24	15	9	15	10	5	6	6	-
SATUAN POLISI PAMONG PRAJA	3	3	-	4	4	-	-	-	-
SEKRETARIAT DEWAN PERWAKILAN RAKYAT DAERAH	4	1	3	4	2	2	-	-	-
RUMAH SAKIT UMUM HAJI MEDAN	12	6	6	7	2	5	2	-	2
RUMAH SAKIT JIWA PROF. DR. MUHAMMAD ILDREM	33	12	21	22	4	18	27	5	22
Jumlah 2022	2.857	1.321	1.536	3.778	1.594	2.184	175	97	78
2021	2.905	1.347	1.558	3.925	1.700	2.225	133	78	55
2020	3.265	1.590	1.675	4.193	1.843	2.350	107	73	34
2019	4.977	1.975	3.002	2.192	944	1.248	90	72	18
2018	5.320	2.160	3.160	2.372	1.078	1.294	101	69	32

Lanjutan Tabel 1.4.2

Unit Kerja	IV/d			IV/e		
	JLH	LK	PR	JLH	LK	PR
(1)	(11)	(12)	(13)	(14)	(15)	(16)
SEKRETARIAT DAERAH	-	-	-	-	-	-
STAF AHLI GUBERNUR BIDANG HUKUM, POLITIK DAN PEMERINTAHAN	1	1	-	-	-	-
STAF AHLI GUBERNUR BIDANG EKONOMI, KEUANGAN, PEMBANGUNAN, ASET DAN SUMBER DAYA ALAM	1	1	-	-	-	-
STAF AHLI GUBERNUR BIDANG PENDIDIKAN, KESEHATAN, INFRASTRUKTUR DAN PEMBERDAYAAN MASYARAKAT	-	-	-	-	-	-
ASISTEN PEMERINTAHAN DAN KESEJAHTERAAN RAKYAT	1	1	-	-	-	-
BIRO PEMERINTAHAN DAN OTONOMI DAERAH	-	-	-	-	-	-
BIRO HUKUM	-	-	-	-	-	-
BIRO ADMINISTRASI PEMBANGUNAN	1	1	-	-	-	-
ASISTEN PEREKONOMIAN DAN PEMBANGUNAN	1	1	-	-	-	-
BIRO PEREKONOMIAN	-	-	-	-	-	-
BIRO PENGADAAN BARANG DAN JASA	-	-	-	-	-	-
BIRO KESEJAHTERAAN RAKYAT	-	-	-	-	-	-
ASISTEN ADMINISTRASI UMUM	-	-	-	-	-	-
BIRO UMUM	1	1	-	-	-	-
BIRO ORGANISASI	-	-	-	-	-	-
BIRO ADMINISTRASI PIMPINAN	-	-	-	-	-	-
BADAN KEPEGAWAIAN DAERAH	1	1	-	-	-	-
BADAN KESATUAN BANGSA DAN POLITIK	1	1	-	-	-	-
BADAN PENANGGULANGAN BENCANA DAERAH	-	-	-	-	-	-
BADAN PENELITIAN DAN PENGEMBANGAN	-	-	-	-	-	-
BADAN PENGELOLAAN KEUANGAN DAN ASET DAERAH	-	-	-	-	-	-
BADAN PENGELOLAAN PAJAK DAN RETRIBUSI DAERAH	-	-	-	-	-	-
BADAN PENGEMBANGAN SUMBER DAYA MANUSIA	12	9	3	5	4	1
BADAN PENGHUBUNG DAERAH	-	-	-	-	-	-
BADAN PERENCANAAN PEMBANGUNAN DAERAH	-	-	-	-	-	-
DINAS BINA MARGA DAN BINA KONSTRUKSI	-	-	-	-	-	-
DINAS ENERGI DAN SUMBER DAYA MINERAL	1	1	-	-	-	-
DINAS KEBUDAYAAN DAN PARIWISATA	-	-	-	-	-	-
DINAS KEHUTANAN	-	-	-	-	-	-
DINAS KELAUTAN DAN PERIKANAN	-	-	-	-	-	-
DINAS KEPENDUDUKAN DAN PENCATATAN SIPIL	1	-	1	-	-	-
DINAS KESEHATAN	1	-	1	-	-	-

Lanjutan Tabel 1.4.2

Unit Kerja	IV/d			IV/e		
	JLH	LK	PR	JLH	LK	PR
(1)	(11)	(12)	(13)	(14)	(15)	(16)
DINAS KETAHANAN PANGAN DAN PETERNAKAN	-	-	-	-	-	-
DINAS KOMUNIKASI DAN INFORMATIKA	-	-	-	-	-	-
DINAS KOPERASI DAN USAHA KECIL MENENGAH	-	-	-	-	-	-
DINAS LINGKUNGAN HIDUP	1	1	-	-	-	-
DINAS PEMBERDAYAAN MASYARAKAT DAN DESA	-	-	-	-	-	-
DINAS PEMBERDAYAAN PEREMPUAN DAN PERLINDUNGAN ANAK	1	-	1	-	-	-
DINAS PEMUDA DAN OLAHRAGA	1	1	-	-	-	-
DINAS PENANAMAN MODAL DAN PELAYANAN PERIZINAN TERPADU SATU PINTU	1	1	-	-	-	-
DINAS PENDIDIKAN	2	1	1	1	-	1
DINAS PENGENDALIAN PENDUDUK DAN KELUARGA BERENCANA	-	-	-	-	-	-
DINAS PERHUBUNGAN	-	-	-	-	-	-
DINAS PERINDUSTRIAN DAN PERDAGANGAN	1	1	-	-	-	-
DINAS PERKEBUNAN	-	-	-	-	-	-
DINAS PERPUSTAKAAN DAN ARSIP	1	1	-	-	-	-
DINAS PERUMAHAN DAN KAWASAN PERMUKIMAN	-	-	-	-	-	-
DINAS SOSIAL	-	-	-	-	-	-
DINAS SUMBER DAYA AIR, CIPTA KARYA DAN TATA RUANG	-	-	-	-	-	-
DINAS TANAMAN PANGAN DAN HORTIKULTURA	1	-	1	-	-	-
DINAS TENAGA KERJA	1	1	-	-	-	-
INSPEKTORAT DAERAH	1	1	-	-	-	-
SATUAN POLISI PAMONG PRAJA	1	1	-	-	-	-
SEKRETARIAT DEWAN PERWAKILAN RAKYAT DAERAH	1	1	-	-	-	-
RUMAH SAKIT UMUM HAJI MEDAN	2	-	2	-	-	-
RUMAH SAKIT JIWA PROF. DR. MUHAMMAD ILDREM	2	-	2	-	-	-
Jumlah 2022	40	28	12	6	4	2
2021	40	29	11	4	2	2
2020	34	40	30	7	4	3
2019	18	41	31	6	4	2
2018	32	33	26	3	2	1

KESEJAHTERAAN RAKYAT DAN PEMERINTAHAN**Lanjutan Tabel 1.4.2**

Unit Kerja	III/a			III/b			III/c		
	JLH	LK	PR	JLH	LK	PR	JLH	LK	PR
(1)	(17)	(18)	(19)	(20)	(21)	(22)	(23)	(24)	(25)
SEKRETARIAT DAERAH	-	-	-	-	-	-	-	-	-
STAF AHLI GUBERNUR BIDANG HUKUM, POLITIK DAN PEMERINTAHAN	-	-	-	-	-	-	-	-	-
STAF AHLI GUBERNUR BIDANG EKONOMI, KEUANGAN, PEMBANGUNAN, ASET DAN SUMBER DAYA ALAM	-	-	-	-	-	-	-	-	-
STAF AHLI GUBERNUR BIDANG PENDIDIKAN, KESEHATAN, INFRASTRUKTUR DAN PEMBERDAYAAN MASYARAKAT	-	-	-	-	-	-	-	-	-
ASISTEN PEMERINTAHAN DAN KESEJAHTERAAN RAKYAT	-	-	-	-	-	-	-	-	-
BIRO PEMERINTAHAN DAN OTONOMI DAERAH	2	2	-	7	2	5	11	3	8
BIRO HUKUM	10	9	1	2	1	1	7	4	3
BIRO ADMINISTRASI PEMBANGUNAN	-	-	-	3	2	1	2	1	1
ASISTEN PEREKONOMIAN DAN PEMBANGUNAN	-	-	-	-	-	-	-	-	-
BIRO PEREKONOMIAN	2	-	2	9	5	4	3	2	1
BIRO PENGADAAN BARANG DAN JASA	1	1	-	15	13	2	10	7	3
BIRO KESEJAHTERAAN RAKYAT	3	1	2	12	8	4	6	4	2
ASISTEN ADMINISTRASI UMUM	-	-	-	-	-	-	-	-	-
BIRO UMUM	6	3	3	13	7	6	10	7	3
BIRO ORGANISASI	6	3	3	4	2	2	4	2	2
BIRO ADMINISTRASI PIMPINAN	11	6	5	12	7	5	7	5	2
BADAN KEPEGAWAIAN DAERAH	7	5	2	26	11	15	15	7	8
BADAN KESATUAN BANGSA DAN POLITIK	6	4	2	14	2	12	3	1	2
BADAN PENANGGULANGAN BENCANA DAERAH	2	2	-	8	6	2	10	6	4
BADAN PENELITIAN DAN PENGEMBANGAN	9	4	5	4	3	1	6	1	5

Lanjutan Tabel 1.4.2

Unit Kerja	III/a			III/b			III/c		
	JLH	LK	PR	JLH	LK	PR	JLH	LK	PR
(1)	(17)	(18)	(19)	(20)	(21)	(22)	(23)	(24)	(25)
BADAN PENGELOLAAN KEUANGAN DAN ASET DAERAH	8	5	3	31	10	21	15	8	7
BADAN PENGELOLAAN PAJAK DAN RETRIBUSI DAERAH	19	13	6	133	67	66	113	55	58
BADAN PENGEMBANGAN SUMBER DAYA MANUSIA	6	3	3	10	5	5	5	3	2
BADAN PENGHUBUNG DAERAH	2	-	2	14	10	4	5	1	4
BADAN PERENCANAAN PEMBANGUNAN DAERAH	9	6	3	18	12	6	25	17	8
DINAS BINA MARGA DAN BINA KONSTRUKSI	25	14	11	76	41	35	86	53	33
DINAS ENERGI DAN SUMBER DAYA MINERAL	4	3	1	14	8	6	9	7	2
DINAS KEBUDAYAAN DAN PARIWISATA	11	5	6	33	12	21	13	6	7
DINAS KEHUTANAN	30	22	8	108	71	37	86	60	26
DINAS KELAUTAN DAN PERIKANAN	8	2	6	20	7	13	19	11	8
DINAS KEPENDUDUKAN DAN PENCATATAN SIPIL	1	-	1	9	3	6	5	2	3
DINAS KESEHATAN	155	42	113	115	21	94	120	34	86
DINAS KETAHANAN PANGAN DAN PETERNAKAN	6	3	3	42	14	28	34	17	17
DINAS KOMUNIKASI DAN INFORMATIKA	4	4	-	22	12	10	7	4	3
DINAS KOPERASI DAN USAHA KECIL MENENGAH	3	1	2	10	3	7	13	5	8
DINAS LINGKUNGAN HIDUP	12	4	8	12	3	9	27	10	17
DINAS PEMBERDAYAAN MASYARAKAT DAN DESA	8	3	5	16	10	6	8	6	2
DINAS PEMBERDAYAAN PEREMPUAN DAN PERLINDUNGAN ANAK	8	-	8	1	-	1	1	1	-

Lanjutan Tabel 1.4.2

Unit Kerja	III/a			III/b			III/c		
	JLH	LK	PR	JLH	LK	PR	JLH	LK	PR
(1)	(17)	(18)	(19)	(20)	(21)	(22)	(23)	(24)	(25)
DINAS PEMUDA DAN OLAHRAGA	2	1	1	23	7	16	14	8	6
DINAS PENANAMAN MODAL DAN PELAYANAN PERIZINAN TERPADU SATU PINTU	7	3	4	17	6	11	12	3	9
DINAS PENDIDIKAN	1.202	538	664	1.838	762	1.076	2.884	983	1.901
DINAS PENGENDALIAN PENDUDUK DAN KELUARGA BERENCANA	7	3	4	1	1	-	4	1	3
DINAS PERHUBUNGAN	12	9	3	36	27	9	18	13	5
DINAS PERINDUSTRIAN DAN PERDAGANGAN	23	15	8	29	15	14	17	6	11
DINAS PERKEBUNAN	9	4	5	9	5	4	17	8	9
DINAS PERPUSTAKAAN DAN ARSIP	8	6	2	17	9	8	7	-	7
DINAS PERUMAHAN DAN KAWASAN PERMUKIMAN	2	2	-	18	13	5	12	8	4
DINAS SOSIAL	52	5	47	76	25	51	25	16	9
DINAS SUMBER DAYA AIR, CIPTA KARYA DAN TATA RUANG	13	6	7	153	99	54	107	74	33
DINAS TANAMAN PANGAN DAN HORTIKULTURA	9	8	1	78	29	49	64	35	29
DINAS TENAGA KERJA	6	1	5	32	16	16	33	18	15
INSPEKTORAT DAERAH	10	6	4	8	6	2	36	23	13
SATUAN POLISI PAMONG PRAJA	-	-	-	9	9	-	8	8	-
SEKRETARIAT DEWAN PERWAKILAN RAKYAT DAERAH	5	4	1	18	11	7	21	9	12
RUMAH SAKIT UMUM HAJI MEDAN	12	5	7	17	3	14	27	7	20
RUMAH SAKIT JIWA PROF. DR. MUHAMMAD ILDREM	34	7	27	29	-	29	59	10	49
Jumlah 2022	1.797	793	1.004	3.221	1.421	1.800	4.050	1.580	2.470
2021	1.998	870	1.128	3.334	1.488	1.846	4.388	1.737	2.651
2020	2.307	1.037	1.270	3.931	1.793	2.138	4.996	2.015	2.981
2019	2.651	2.353	1.036	1.317	5.624	2.554	3.070	5.121	2.441
2018	2.651	1.137	1.514	5.943	2.741	3.202	5.267	2.562	2.705

Lanjutan Tabel 1.4.2

Unit Kerja	III/d			II/a			II/b		
	JLH	LK	PR	JLH	LK	PR	JLH	LK	PR
(1)	(26)	(27)	(28)	(29)	(30)	(31)	(32)	(33)	(34)
SEKRETARIAT DAERAH	-	-	-	-	-	-	-	-	-
STAF AHLI GUBERNUR BIDANG HUKUM, POLITIK DAN PEMERINTAHAN	-	-	-	-	-	-	-	-	-
STAF AHLI GUBERNUR BIDANG EKONOMI, KEUANGAN, PEMBANGUNAN, ASET DAN SUMBER DAYA ALAM	-	-	-	-	-	-	-	-	-
STAF AHLI GUBERNUR BIDANG PENDIDIKAN, KESEHATAN, INFRASTRUKTUR DAN PEMBERDAYAAN MASYARAKAT	-	-	-	-	-	-	-	-	-
ASISTEN PEMERINTAHAN DAN KESEJAHTERAAN RAKYAT	-	-	-	-	-	-	-	-	-
BIRO PEMERINTAHAN DAN OTONOMI DAERAH	8	5	3	-	-	-	-	-	-
BIRO HUKUM	10	4	6	-	-	-	-	-	-
BIRO ADMINISTRASI PEMBANGUNAN	10	3	7	-	-	-	-	-	-
ASISTEN PEREKONOMIAN DAN PEMBANGUNAN	-	-	-	-	-	-	-	-	-
BIRO PEREKONOMIAN	11	5	6	-	-	-	-	-	-
BIRO PENGADAAN BARANG DAN JASA	13	11	2	-	-	-	-	-	-
BIRO KESEJAHTERAAN RAKYAT	13	6	7	-	-	-	-	-	-
ASISTEN ADMINISTRASI UMUM	-	-	-	-	-	-	-	-	-
BIRO UMUM	15	13	2	1	1	-	6	6	-
BIRO ORGANISASI	9	1	8	-	-	-	2	2	-
BIRO ADMINISTRASI PIMPINAN	8	4	4	-	-	-	-	-	-
BADAN KEPEGAWAIAN DAERAH	26	10	1 6	2	2	-	-	-	-
BADAN KESATUAN BANGSA DAN POLITIK	11	5	6	2	1	1	1	1	-
BADAN PENANGGULANGAN BENCANA DAERAH	18	14	4	-	-	-	1	1	-
BADAN PENELITIAN DAN PENGEMBANGAN	13	7	6	1	-	1	1	1	-

Lanjutan Tabel 1.4.2

Unit Kerja	III/d			II/a			II/b		
	JLH	LK	PR	JLH	LK	PR	JLH	LK	PR
(1)	(26)	(27)	(28)	(29)	(30)	(31)	(32)	(33)	(34)
BADAN PENGELOLAAN KEUANGAN DAN ASET DAERAH	28	21	7	-	-	-	1	-	1
BADAN PENGELOLAAN PAJAK DAN RETRIBUSI DAERAH	270	151	119	2	-	2	8	7	1
BADAN PENGEMBANGAN SUMBER DAYA MANUSIA	21	10	11	-	-	-	2	2	-
BADAN PENGHUBUNG DAERAH	10	1	9	-	-	-	2	2	-
BADAN PERENCANAAN PEMBANGUNAN DAERAH	31	14	17	-	-	-	-	-	-
DINAS BINA MARGA DAN BINA KONSTRUKSI	118	83	35	5	4	1	13	13	-
DINAS ENERGI DAN SUMBER DAYA MINERAL	40	31	9	1	1	-	1	1	-
DINAS KEBUDAYAAN DAN PARIWISATA	38	16	22	2	1	1	4	4	-
DINAS KEHUTANAN	184	130	54	1	1	-	7	6	1
DINAS KELAUTAN DAN PERIKANAN	35	21	14	4	4	-	2	2	-
DINAS KEPENDUDUKAN DAN PENCATATAN SIPIL	9	2	7	-	-	-	-	-	-
DINAS KESEHATAN	168	53	115	4	3	1	15	11	4
DINAS KETAHANAN PANGAN DAN PETERNAKAN	49	27	22	1	1	-	-	-	-
DINAS KOMUNIKASI DAN INFORMATIKA	25	13	12	1	1	-	1	1	-
DINAS KOPERASI DAN USAHA KECIL MENENGAH	29	12	17	-	-	-	1	1	-
DINAS LINGKUNGAN HIDUP	45	19	26	3	2	1	-	-	-
DINAS PEMBERDAYAAN MASYARAKAT DAN DESA	20	9	11	-	-	-	1	1	-
DINAS PEMBERDAYAAN PEREMPUAN DAN PERLINDUNGAN ANAK	15	7	8	-	-	-	1	1	-

Lanjutan Tabel 1.4.2

Unit Kerja	III/d			II/a			II/b		
	24	14	10	JLH	LK	PR	JLH	LK	PR
(1)	33	17	16	(29)	(30)	(31)	(32)	(33)	(34)
DINAS PEMUDA DAN OLAH RAGA	24	14	10	1	1	-	2	2	-
DINAS PENANAMAN MODAL DAN PELAYANAN PERIZINAN TERPADU SATU PINTU	33	17	16	-	-	-	-	-	-
DINAS PENDIDIKAN	4.169	1.322	2.847	30	24	6	169	87	82
DINAS PENGENDALIAN PENDUDUK DAN KELUARGA BERENCANA	5	1	4	-	-	-	-	-	-
DINAS PERHUBUNGAN	48	39	9	2	2	-	1	-	1
DINAS PERINDUSTRIAN DAN PERDAGANGAN	40	15	25	-	-	-	3	3	-
DINAS PERKEBUNAN	33	9	24	1	1	-	5	5	-
DINAS PERPUSTAKAAN DAN ARSIP	17	4	13	1	1	-	1	1	-
DINAS PERUMAHAN DAN KAWASAN PERMUKIMAN	23	13	10	3	3	-	-	-	-
DINAS SOSIAL	84	42	42	2	1	1	6	5	1
DINAS SUMBER DAYA AIR, CIPTA KARYA DAN TATA RUANG	90	58	32	9	9	-	36	35	1
DINAS TANAMAN PANGAN DAN HORTIKULTURA	160	78	82	5	4	1	7	4	3
DINAS TENAGA KERJA	66	36	30	4	4	-	1	1	-
INSPEKTORAT DAERAH	46	28	18	-	-	-	-	-	-
SATUAN POLISI PAMONG PRAJA	15	12	3	-	-	-	1	1	-
SEKRETARIAT DEWAN PERWAKILAN RAKYAT DAERAH	31	13	18	1	1	-	4	4	-
RUMAH SAKIT UMUM HAJI MEDAN	33	8	25	-	-	-	-	-	-
RUMAH SAKIT JIWA PROF. DR. MUHAMMAD ILDREM	53	12	41	1	1	-	-	-	-
Jumlah 2022	6.270	2.429	3.841	90	74	16	306	211	95
2021	5.927	2.293	3.634	104	85	19	368	246	122
2020	5.553	2.187	3.366	156	123	33	450	310	140
2019	4.155	1.978	2.177	365	223	142	461	324	137
2018	538	538	538	538	538	538	538	538	538

KESEJAHTERAAN RAKYAT DAN PEMERINTAHAN

Lanjutan Tabel 1.4.2

Unit Kerja	II/c			II/d			I/a		
	JLH	LK	PR	JLH	LK	PR	JLH	LK	PR
(1)	(35)	(36)	(37)	(38)	(39)	(40)	(41)	(42)	(43)
SEKRETARIAT DAERAH	-	-	-	-	-	-	-	-	-
STAF AHLI GUBERNUR BIDANG HUKUM, POLITIK DAN PEMERINTAHAN	-	-	-	-	-	-	-	-	-
STAF AHLI GUBERNUR BIDANG EKONOMI, KEUANGAN, PEMBANGUNAN, ASET DAN SUMBER DAYA ALAM	-	-	-	-	-	-	-	-	-
STAF AHLI GUBERNUR BIDANG PENDIDIKAN, KESEHATAN, INFRASTRUKTUR DAN PEMBERDAYAAN MASYARAKAT	-	-	-	-	-	-	-	-	-
ASISTEN PEMERINTAHAN DAN KESEJAHTERAAN RAKYAT	-	-	-	-	-	-	-	-	-
BIRO PEMERINTAHAN DAN OTONOMI DAERAH	1	1	-	10	10	-	-	-	-
BIRO HUKUM	2	-	2	2	2	-	-	-	-
BIRO ADMINISTRASI PEMBANGUNAN	-	-	-	-	-	-	-	-	-
ASISTEN PEREKONOMIAN DAN PEMBANGUNAN	-	-	-	-	-	-	-	-	-
BIRO PEREKONOMIAN	-	-	-	-	-	-	-	-	-
BIRO PENGADAAN BARANG DAN JASA	-	-	-	1	1	-	-	-	-
BIRO KESEJAHTERAAN RAKYAT	3	2	1	4	4	-	-	-	-
ASISTEN ADMINISTRASI UMUM	-	-	-	-	-	-	-	-	-
BIRO UMUM	16	12	4	31	18	13	-	-	-
BIRO ORGANISASI	1	1	-	1	-	1	-	-	-
BIRO ADMINISTRASI PIMPINAN	1	-	1	4	3	1	-	-	-
BADAN KEPEGAWAIAN DAERAH	16	6	10	11	9	2	-	-	-
BADAN KESATUAN BANGSA DAN POLITIK	2	2	-	4	4	-	-	-	-
BADAN PENANGGULANGAN BENCANA DAERAH	2	2	-	8	8	-	-	-	-
BADAN PENELITIAN DAN PENGEMBANGAN	4	3	1	-	-	-	-	-	-

Lanjutan Tabel 1.4.2

Unit Kerja	II/c			II/d			I/a		
	JLH	LK	PR	JLH	LK	PR	JLH	LK	PR
(1)	(35)	(36)	(37)	(38)	(39)	(40)	(41)	(42)	(43)
BADAN PENGELOLAAN KEUANGAN DAN ASET DAERAH	1	1	-	11	10	1	-	-	-
BADAN PENGELOLAAN PAJAK DAN RETRIBUSI DAERAH	20	18	2	82	57	25	-	-	-
BADAN PENGEMBANGAN SUMBER DAYA MANUSIA	2	1	1	4	4	-	-	-	-
BADAN PENGHUBUNG DAERAH	6	6	-	10	5	5	-	-	-
BADAN PERENCANAAN PEMBANGUNAN DAERAH	2	-	2	1	1	-	-	-	-
DINAS BINA MARGA DAN BINA KONSTRUKSI	33	22	11	152	98	54	-	-	-
DINAS ENERGI DAN SUMBER DAYA MINERAL	3	3	-	3	3	-	-	-	-
DINAS KEBUDAYAAN DAN PARIWISATA	4	4	-	16	9	7	-	-	-
DINAS KEHUTANAN	30	24	6	51	34	17	-	-	-
DINAS KELAUTAN DAN PERIKANAN	15	12	3	14	12	2	-	-	-
DINAS KEPENDUDUKAN DAN PENCATATAN SIPIL	1	1	-	1	1	-	-	-	-
DINAS KESEHATAN	135	45	90	40	20	20	-	-	-
DINAS KETAHANAN PANGAN DAN PETERNAKAN	9	6	3	20	14	6	-	-	-
DINAS KOMUNIKASI DAN INFORMATIKA	3	-	3	6	6	-	-	-	-
DINAS KOPERASI DAN USAHA KECIL MENENGAH	8	5	3	6	4	2	-	-	-
DINAS LINGKUNGAN HIDUP	6	4	2	18	14	4	-	-	-
DINAS PEMBERDAYAAN MASYARAKAT DAN DESA	3	3	-	3	2	1	-	-	-
DINAS PEMBERDAYAAN PEREMPUAN DAN PERLINDUNGAN ANAK	1	1	-	1	1	-	-	-	-

Lanjutan Tabel 1.4.2

Unit Kerja	II/c			II/d			I/a		
	JLH	LK	PR	JLH	LK	PR	JLH	LK	PR
(1)	(35)	(36)	(37)	(38)	(39)	(40)	(41)	(42)	(43)
DINAS PEMUDA DAN OLAHRAGA	7	7	-	10	8	2	-	-	-
DINAS PENANAMAN MODAL DAN PELAYANAN PERIZINAN TERPADU SATU PINTU	1	-	1	2	1	1	-	-	-
DINAS PENDIDIKAN	86	47	39	112	53	59	1	1	-
DINAS PENGENDALIAN PENDUDUK DAN KELUARGA BERENCANA	2	1	1	4	1	3	-	-	-
DINAS PERHUBUNGAN	10	8	2	18	11	7	-	-	-
DINAS PERINDUSTRIAN DAN PERDAGANGAN	10	4	6	15	11	4	-	-	-
DINAS PERKEBUNAN	5	2	3	18	10	8	-	-	-
DINAS PERPUSTAKAAN DAN ARSIP	1	-	1	7	1	6	-	-	-
DINAS PERUMAHAN DAN KAWASAN PERMUKIMAN	2	2	-	14	7	7	-	-	-
DINAS SOSIAL	11	8	3	44	29	15	-	-	-
DINAS SUMBER DAYA AIR, CIPTA KARYA DAN TATA RUANG	65	56	9	267	184	83	-	-	-
DINAS TANAMAN PANGAN DAN HORTIKULTURA	26	20	6	86	66	20	-	-	-
DINAS TENAGA KERJA	5	5	-	4	3	1	-	-	-
INSPEKTORAT DAERAH	2	2	-	4	3	1	-	-	-
SATUAN POLISI PAMONG PRAJA	5	5	-	21	21	-	-	-	-
SEKRETARIAT DEWAN PERWAKILAN RAKYAT DAERAH	4	4	-	14	11	3	-	-	-
RUMAH SAKIT UMUM HAJI MEDAN	51	16	35	24	7	17	-	-	-
RUMAH SAKIT JIWA PROF. DR. MUHAMMAD ILDREM	67	16	51	11	6	5	-	-	-
Jumlah 2022	690	388	302	1.190	787	403	1	1	-
2021	865	503	362	1095	705	390	2	2	-
2020	920	600	320	920	947	589	358	4	4
2019	1.343	876	467	1.343	468	235	233	14	14
2018	538	538	538	538	464	221	243	25	23

Lanjutan Tabel 1.4.2

Unit Kerja	I/b			I/c		
	JLH	LK	PR	JLH	LK	PR
(1)	(44)	(45)	(46)	(47)	(48)	(49)
SEKRETARIAT DAERAH	-	-	-	-	-	-
STAF AHLI GUBERNUR BIDANG HUKUM, POLITIK DAN PEMERINTAHAN	-	-	-	-	-	-
STAF AHLI GUBERNUR BIDANG EKONOMI, KEUANGAN, PEMBANGUNAN, ASET DAN SUMBER DAYA ALAM	-	-	-	-	-	-
STAF AHLI GUBERNUR BIDANG PENDIDIKAN, KESEHATAN, INFRASTRUKTUR DAN PEMBERDAYAAN MASYARAKAT	-	-	-	-	-	-
ASISTEN PEMERINTAHAN DAN KESEJAHTERAAN RAKYAT	-	-	-	-	-	-
BIRO PEMERINTAHAN DAN OTONOMI DAERAH	-	-	-	-	-	-
BIRO HUKUM	-	-	-	-	-	-
BIRO ADMINISTRASI PEMBANGUNAN	-	-	-	-	-	-
ASISTEN PEREKONOMIAN DAN PEMBANGUNAN	-	-	-	-	-	-
BIRO PEREKONOMIAN	-	-	-	-	-	-
BIRO PENGADAAN BARANG DAN JASA	-	-	-	-	-	-
BIRO KESEJAHTERAAN RAKYAT	-	-	-	-	-	-
ASISTEN ADMINISTRASI UMUM	-	-	-	-	-	-
BIRO UMUM	-	-	-	-	-	-
BIRO ORGANISASI	-	-	-	-	-	-
BIRO ADMINISTRASI PIMPINAN	-	-	-	-	-	-
BADAN KEPEGAWAIAN DAERAH	-	-	-	-	-	-
BADAN KESATUAN BANGSA DAN POLITIK	-	-	-	-	-	-
BADAN PENANGGULANGAN BENCANA DAERAH	-	-	-	-	-	-
BADAN PENELITIAN DAN PENGEMBANGAN	-	-	-	1	1	-
BADAN PENGELOLAAN KEUANGAN DAN ASET DAERAH	-	-	-	-	-	-
BADAN PENGELOLAAN PAJAK DAN RETRIBUSI DAERAH	3	3	-	-	-	-
BADAN PENGEMBANGAN SUMBER DAYA MANUSIA	-	-	-	-	-	-
BADAN PENGHUBUNG DAERAH	-	-	-	-	-	-
BADAN PERENCANAAN PEMBANGUNAN DAERAH	-	-	-	-	-	-
DINAS BINA MARGA DAN BINA KONSTRUKSI	2	1	1	3	3	-
DINAS ENERGI DAN SUMBER DAYA MINERAL	-	-	-	1	1	-
DINAS KEBUDAYAAN DAN PARIWISATA	-	-	-	-	-	-
DINAS KEHUTANAN	-	-	-	1	-	1
DINAS KELAUTAN DAN PERIKANAN	-	-	-	-	-	-
DINAS KEPENDUDUKAN DAN PENCATATAN SIPIL	-	-	-	1	1	-
DINAS KESEHATAN	2	2	-	3	2	1
DINAS KETAHANAN PANGAN DAN PETERNAKAN	1	1	-	-	-	-
DINAS KOMUNIKASI DAN INFORMATIKA	-	-	-	-	-	-

Lanjutan Tabel 1.4.2

Unit Kerja	I/b			I/c		
	JLH	LK	PR	JLH	LK	PR
(1)	(44)	(45)	(46)	(47)	(48)	(49)
DINAS KOPERASI DAN USAHA KECIL MENENGAH	-	-	-	-	-	-
DINAS LINGKUNGAN HIDUP	-	-	-	-	-	-
DINAS PEMBERDAYAAN MASYARAKAT DAN DESA	-	-	-	-	-	-
DINAS PEMBERDAYAAN PEREMPUAN DAN PERLINDUNGAN ANAK	-	-	-	-	-	-
DINAS PEMUDA DAN OLAHRAGA	-	-	-	-	-	-
DINAS PENANAMAN MODAL DAN PELAYANAN PERIZINAN TERPADU SATU PINTU	-	-	-	-	-	-
DINAS PENDIDIKAN	7	6	1	3	2	1
DINAS PENGENDALIAN PENDUDUK DAN KELUARGA BERENCANA	-	-	-	-	-	-
DINAS PERHUBUNGAN	-	-	-	-	-	-
DINAS PERINDUSTRIAN DAN PERDAGANGAN	1	1	-	1	1	-
DINAS PERKEBUNAN	-	-	-	-	-	-
DINAS PERPUSTAKAAN DAN ARSIP	-	-	-	-	-	-
DINAS PERUMAHAN DAN KAWASAN PERMUKIMAN	-	-	-	-	-	-
DINAS SOSIAL	1	1	-	5	3	2
DINAS SUMBER DAYA AIR, CIPTA KARYA DAN TATA RUANG	-	-	-	3	3	-
DINAS TANAMAN PANGAN DAN HORTIKULTURA	2	2	-	4	2	2
DINAS TENAGA KERJA	-	-	-	1	1	-
INSPEKTORAT DAERAH	-	-	-	-	-	-
SATUAN POLISI PAMONG PRAJA	-	-	-	-	-	-
SEKRETARIAT DEWAN PERWAKILAN RAKYAT DAERAH	-	-	-	-	-	-
RUMAH SAKIT UMUM HAJI MEDAN	-	-	-	-	-	-
RUMAH SAKIT JIWA PROF. DR. MUHAMMAD ILDREM	-	-	-	-	-	-
JUmlah 2022	19	17	2	27	20	7
2021	23	20	3	26	19	7
2020	41	33	8	29	22	7
2019	34	27	7	63	55	8
2018	29	24	7	82	73	8

Lanjutan Tabel 1.4.2

Unit Kerja	I/d			Total		
	JLH	LK	PR	JLH	LK	PR
(1)	(50)	(51)	(52)	(53)	(54)	(55)
SEKRETARIAT DAERAH	-	-	-	-	-	-
STAF AHLI GUBERNUR BIDANG HUKUM, POLITIK DAN PEMERINTAHAN	-	-	-	1	1	-
STAF AHLI GUBERNUR BIDANG EKONOMI, KEUANGAN, PEMBANGUNAN, ASET DAN SUMBER DAYA ALAM	-	-	-	1	1	-
STAF AHLI GUBERNUR BIDANG PENDIDIKAN, KESEHATAN, INFRASTRUKTUR DAN PEMBERDAYAAN MASYARAKAT	-	-	-	1	1	-
ASISTEN PEMERINTAHAN DAN KESEJAHTERAAN RAKYAT	-	-	-	1	1	-
BIRO PEMERINTAHAN DAN OTONOMI DAERAH	1	1	-	47	28	19
BIRO HUKUM	-	-	-	40	24	16
BIRO ADMINISTRASI PEMBANGUNAN	-	-	-	20	10	10
ASISTEN PEREKONOMIAN DAN PEMBANGUNAN	-	-	-	1	1	-
BIRO PEREKONOMIAN	-	-	-	30	15	15
BIRO PENGADAAN BARANG DAN JASA	1	1	-	45	38	7
BIRO KESEJAHTERAAN RAKYAT	-	-	-	47	30	17
ASISTEN ADMINISTRASI UMUM	-	-	-	1	1	-
BIRO UMUM	2	2	-	103	72	31
BIRO ORGANISASI	-	-	-	30	13	17
BIRO ADMINISTRASI PIMPINAN	-	-	-	49	29	20
BADAN KEPEGAWAIAN DAERAH	-	-	-	117	61	56
BADAN KESATUAN BANGSA DAN POLITIK	-	-	-	59	32	27
BADAN PENANGGULANGAN BENCANA DAERAH	-	-	-	60	48	12
BADAN PENELITIAN DAN PENGEMBANGAN	-	-	-	56	32	24
BADAN PENGELOLAAN KEUANGAN DAN ASET DAERAH	-	-	-	108	64	44
BADAN PENGELOLAAN PAJAK DAN RETRIBUSI DAERAH	2	2	-	725	425	300
BADAN PENGEMBANGAN SUMBER DAYA MANUSIA	-	-	-	82	49	33
BADAN PENGHUBUNG DAERAH	1	1	-	54	28	26
BADAN PERENCANAAN PEMBANGUNAN DAERAH	-	-	-	108	62	46
DINAS BINA MARGA DAN BINA KONSTRUKSI	5	4	1	536	352	184
DINAS ENERGI DAN SUMBER DAYA MINERAL	-	-	-	92	70	22
DINAS KEBUDAYAAN DAN PARIWISATA	-	-	-	142	67	75
DINAS KEHUTANAN	3	3	-	576	410	166
DINAS KELAUTAN DAN PERIKANAN	2	2	-	139	89	50
DINAS KEPENDUDUKAN DAN PENCATATAN SIPIL	-	-	-	38	16	22
DINAS KESEHATAN	-	-	-	914	272	642
DINAS KETAHANAN PANGAN DAN PETERNAKAN	1	1	-	198	102	96

Lanjutan Tabel 1.4.2

Unit Kerja	I/d				Total	
	JLH	LK	JLH	LK	JLH	LK
(1)	(50)	(51)	(50)	(51)	(50)	(51)
DINAS KOMUNIKASI DAN INFORMATIKA	-	-	-	79	45	34
DINAS KOPERASI DAN USAHA KECIL MENENGAH	-	-	-	84	42	42
DINAS LINGKUNGAN HIDUP	-	-	-	139	66	73
DINAS PEMBERDAYAAN MASYARAKAT DAN DESA	-	-	-	69	43	26
DINAS PEMBERDAYAAN PEREMPUAN DAN PERLINDUNGAN ANAK	-	-	-	39	12	27
DINAS PEMUDA DAN OLAHRAGA	1	1	-	97	60	37
DINAS PENANAMAN MODAL DAN PELAYANAN PERIZINAN TERPADU SATU PINTU	-	-	-	83	38	45
DINAS PENDIDIKAN	14	14	-	16.248	6.242	10.006
DINAS PENGENDALIAN PENDUDUK DAN KELUARGA BERENCANA	-	-	-	32	13	19
DINAS PERHUBUNGAN	-	-	-	163	123	40
DINAS PERINDUSTRIAN DAN PERDAGANGAN	1	1	-	160	86	74
DINAS PERKEBUNAN	-	-	-	118	53	65
DINAS PERPUSTAKAAN DAN ARSIP	-	-	-	90	35	55
DINAS PERUMAHAN DAN KAWASAN PERMUKIMAN	-	-	-	84	54	30
DINAS SOSIAL	-	-	-	340	152	188
DINAS SUMBER DAYA AIR, CIPTA KARYA DAN TATA RUANG	14	13	1	768	547	221
DINAS TANAMAN PANGAN DAN HORTIKULTURA	7	2	5	513	296	217
DINAS TENAGA KERJA	1	1	-	195	111	84
INSPEKTORAT DAERAH	-	-	-	152	100	52
SATUAN POLISI PAMONG PRAJA	-	-	-	67	64	3
SEKRETARIAT DEWAN PERWAKILAN RAKYAT DAERAH	1	1	-	108	62	46
RUMAH SAKIT UMUM HAJI MEDAN	-	-	-	187	54	133
RUMAH SAKIT JIWA PROF. DR. MUHAMMAD ILDREM	-	-	-	338	73	265
Jumlah 2022	57	50	7	24.574	10.815	13.759
2021	69	61	8	25.206	11.185	14.021
2020	78	71	7	27.024	12.324	14.700
2019	76	70	6	27.383	12.859	14.524
2018	69	62	7	28.605	13.549	15.056

Sumber : Badan Kepegawaian Daerah Provinsi Sumatera Utara

Tabel 1.4.3 Jumlah Pegawai Negeri Sipil Menurut Pemerintah Kabupaten/Kota dan Tingkat Pendidikan di Lingkungan Pemerintah Provinsi Sumatera Utara, 2021

Tingkat Pendidikan	Pemerintah Kota	Pemerintah Kabupaten	Jumlah Keseluruhan
(1)	(2)	(3)	(4)
SD	204	491	695
SLTP	271	774	1.045
SLTA	5225	19976	25201
SM/D.III	5452	24231	29683
S1	21559	70183	91742
S2	2560	5416	7976
S3	9	17	26
Jumlah 2021	35.280	121.088	156.368
2020*			
2019	38.738	126.413	165.151
2018	40.577	125.453	166.030

Catatan: *Data 2020 tidak tersedia

Sumber: Badan Kepegawaian Daerah Provinsi Sumatera Utara

Tabel 1.4.4 Jumlah Pegawai Negeri Sipil Menurut Pemerintah Kabupaten/Kota dan Jenis Kelamin di Lingkungan Pemerintah Provinsi Sumatera Utara, 2021

Jenis Kelamin	Pemerintah Kota	Pemerintah Kabupaten	Jumlah Keseluruhan
(1)	(2)	(3)	(4)
Pria	12368	43.551	55.919
Wanita	22912	77.537	100.449
Jumlah 2021	35.280	121.088	156.368
2020*			
2019	38.738	126.413	165.151
2018	40.697	127.816	168.513

Catatan:* Data 2020 tidak Tersedia

Sumber: Badan Kepegawaian Daerah Provinsi Sumatera Utara

Tabel 1.4.5 Jumlah Pegawai Negeri Sipil Menurut Tingkat Pendidikan dan Unit Kerja di Lingkungan Pemerintah Provinsi Sumatera Utara, 2022

Unit Kerja	SD	SLTP	SLTP (Kejuruan)	SLTA	SLTA (Kejuruan)	SLTA (Keguruan)	Diploma I
(1)	(2)	(3)	(4)	(5)	(6)	(7)	(8)
Sekretaris Daerah	2	7	-	77	21	-	-
Badan-Badan Daerah	5	4	-	247	54	-	3
Dinas-Dinas Daerah	68	122	4	1655	419	2	51
Lembaga Teknis Lainnya	2	2	-	70	19	-	2
Total 2022	77	135	4	2.049	513	2	56
2021	86	149	6	2.242	537	2	69
2020	112	179	10	2.741	598	2	86
2019	117	183	-	3.855	-	-	-
2018	134	241	-	4.316	-	-	-

Lanjutan Tabel 1.4.5

Unit Kerja	Diploma II	SM/D.III	Diploma IV	S1	S2	S3	Jumlah
(1)	(9)	(10)	(11)	(12)	(13)	(14)	(15)
Sekretaris Daerah	-	28	16	196	67	3	417
Badan-Badan Daerah	-	74	12	690	268	12	1369
Dinas-Dinas Daerah	24	884	53	16518	2119	17	21936
Lembaga Teknis Lainnya	-	220	4	396	136	1	852
Total 2022	24	1.206	85	17.800	2.590	33	24.574
2021	25	1.268	79	18.219	2.492	32	25.206
2020	32	1.345	80	19.375	2.438	27	27.025
2019	-	2.704	-	17.451	2.999	26	27.335
2018	-	2.613	-	18.399	2.876	26	28.605

Sumber: Badan Kepegawaian Daerah Provinsi Sumatera Utara

Tabel 1.4.6 Jumlah Pegawai Negeri Sipil Menurut Jenis Kelamin dan Unit Kerja di Lingkungan Pemerintah Provinsi Sumatera Utara, 2022

Unit Kerja	Jenis Kelamin		
	Pria	Wanita	Jumlah
(1)	(1)	(2)	(3)
Sekretaris Daerah	265	152	417
Badan-Badan Daerah	801	568	1369
Dinas-Dinas Daerah	9396	12540	21936
Lembaga Teknis Lainnya	353	499	852
Total 2022	10.815	13.759	24.574
2021	11.185	14.021	25.206
2020	12.325	14.700	27.025
2019	12.859	14.524	27.383
2018	13.603	15.055	28.658

Sumber: Badan Kepegawaian Daerah Provinsi Sumatera Utara

KESEJAHTERAAN RAKYAT DAN PEMERINTAHAN

Tabel 1.4.7 Jumlah Pegawai Negeri Sipil Menurut Pemerintah Kabupaten/Kota dan Golongan Ruang di Lingkungan Pemerintah Provinsi Sumatera Utara, 2021

Golongan Ruang	Pemerintah Kota	Pemerintah Kabupaten	Jumlah Keseluruhan
(1)	(2)	(3)	(4)
IV	300	563	863
III	4.690	20.871	25.561
II	21.282	70.047	91.329
I	9.008	29607	38.615
TOTAL 2021	35.280	121.088	156.368
2020*			
2019	38.738	126.413	165.151
2018	42.922	125.382	168.304

Catatan: *Data 2020 tidak Tersedia

Sumber: Badan Kepegawaian Daerah Provinsi Sumatera Utara

Tabel 1.4.8 Jumlah Pegawai Negeri Sipil Pemerintah Kabupaten/Kota Sumatera Utara Menurut Golongan Ruang, Jenis Kelamin dan Unit Kerja di Lingkungan Pemerintah Provinsi Sumatera Utara , 2021

Unit Kerja	Golongan Ruang				
	IV	III	III	I	Jumlah
(1)	(2)	(3)	(4)	(5)	(6)
Pemerintah Kabupaten					
Tapanuli Tengah	879	3.032	1072	26	5.009
Tapanuli Utara	1078	2.805	1230	41	5.154
Tapanuli Selatan	1220	2.500	775	30	4.525
Nias	257	1.892	654	9	2.812
Langkat	3253	4.776	1485	38	9.552
Karo	1454	3.172	807	33	5.466
Deli Serdang	4145	6.054	1412	33	11.644
Simalungun	2976	4.467	1582	70	9.095
Asahan	1766	3.458	1056	44	6.324
Labuhanbatu	1169	2.995	891	24	5.079
Dairi	1011	3.021	683	26	4.741
Toba Samosir	1033	2.239	690	14	3.976
Mandailing Natal	1604	3.607	1122	32	6.365
Nias Selatan	409	2.491	947	13	3.860
Pakpak Bharat	178	1.635	547	8	2.368
Humbang Hasundutan	675	2.662	707	17	4.061
Samosir	503	2.053	501	7	3.064
Serdang Bedagai	1787	3.082	740	2	5.611
Batu Bara	954	2.355	531	3	3.843
Padang Lawas Utara	666	2.382	806	46	3.900
Padang Lawas	627	2.221	674	29	3.551
Labuhanbatu Selatan	558	1.885	406	8	2.857
Labuhanbatu Utara	987	2.188	556	6	3.737
Nias Utara	192	1.714	643	2	2.551
Nias Barat	226	1.361	354	2	1.943
Pemerintah Kota					
Medan	3959	7.082	1442	102	12.585
Pematangsiantar	1100	2.406	649	49	4.204
Sibolga	311	1.719	330	15	2.375
Tanjungbalai	419	1.746	532	33	2.730
Binjai	1158	2.680	470	54	4.362
Tebing Tinggi	567	1.853	387	35	2.842
Padangsidempuan	1048	2.022	461	12	3.543
Gunungsitoli	446	1.774	419	-	2.639
Jumlah 2021	38.615	91.329	25.561	863	156.368
2020*					
2019	45.015	87.117	31.633	1.386	165.151
2018	47.064	68.985	34.310	1.666	170.025

Catatan: *Data 2020 tidak Tersedia

Sumber: Badan Kepegawaian Daerah Provinsi Sumatera Utara

KESEJAHTERAAN RAKYAT DAN PEMERINTAHAN

Tabel 1.4.9 Jumlah Pegawai Negeri Sipil Menurut Tingkat Pendidikan dan Unit Kerja di Lingkungan Pemerintah Provinsi Sumatera Utara, 2021

Unit Kerja	Tingkat Pendidikan						
	SD	SLTP	SLTA	SM/D.III	S1	S2	S3
(1)	(2)	(3)	(4)	(5)	(6)	(7)	(8)
Pemerintah Kabupaten							
Tapanuli Tengah	23	38	971	1154	2693	129	1
Tapanuli Utara	20	62	1189	1063	2590	230	-
Tapanuli Selatan	27	34	747	806	2748	162	1
Nias	6	9	515	667	1513	100	2
Langkat	30	61	1528	1461	5908	564	-
Karo	24	39	772	1278	3139	213	1
Deli Serdang	41	50	1505	1802	7450	792	4
Simalungun	66	106	1798	1679	5084	362	-
Asahan	42	66	1058	1380	3522	256	-
Labuhanbatu	21	37	887	956	2907	270	1
Dairi	27	43	813	1295	2446	117	-
Toba Samosir	5	16	703	938	2139	175	-
Mandailing Natal	27	28	1016	1087	4063	143	1
Nias Selatan	10	9	918	774	1922	226	1
Pakpak Bharat	4	12	387	565	1295	105	-
Humbang Hasundutan	19	21	691	830	2352	147	1
Samosir	3	13	569	696	1663	119	1
Serdang Bedagai	13	10	799	983	3492	314	-
Batu Bara	6	9	447	669	2517	195	-
Padang Lawas Utara	37	41	585	816	2282	139	-
Padang Lawas	25	29	418	752	2229	98	-
Labuhanbatu Selatan	-	8	275	1018	1365	190	1
Labuhanbatu Utara	11	20	558	765	2241	142	-
Nias Utara	4	10	587	431	1414	104	1
Nias Barat	-	3	240	366	1209	124	1
Pemerintah Kota							
Medan	68	78	1679	1678	7854	1223	5
Pematangsiantar	32	33	752	629	2434	323	1
Sibolga	16	17	317	493	1407	124	1
Tanjungbalai	23	33	514	534	1510	115	1
Binjai	42	51	577	541	2891	260	-
Tebing Tinggi	22	24	375	483	1742	196	-
Padangsidempuan	-	23	647	527	2142	203	1
Gunungsitoli	1	12	364	567	1579	116	-
Jumlah Keseluruhan 2021	695	1.045	25.201	29.683	91.742	7.976	26
2020*							
2019	1.062	2.154	35.473	32.157	87.862	6.348	15
2018	1.312	2.569	41.349	36.329	84.272	5.184	10

Catatan: * Data 2020 tidak Tersedia

Sumber: Badan Kepegawaian Daerah Provinsi Sumatera Utara

Tabel 1.4.10 Jumlah Pegawai Negeri Sipil Menurut Jenis Kelamin dan Unit Kerja di Lingkungan Pemerintah Provinsi Sumatera Utara, 2021

Unit Kerja	Jenis Kelamin		Jumlah
	LK	PR	
(1)	(2)	(3)	(4)
Pemerintah Kabupaten			
Tapanuli Tengah	1.810	3.199	5.009
Tapanuli Utara	1.808	3.346	5.154
Tapanuli Selatan	1.523	3.002	4.525
Nias	1.495	1.317	2.812
Langkat	3.230	6.322	9.552
Karo	1.735	3.731	5.466
Deli Serdang	3.245	8.399	11.644
Simalungun	2.798	6.297	9.095
Asahan	2.015	4.309	6.324
Labuhanbatu	1.735	3.344	5.079
Dairi	1.571	3.170	4.741
Toba Samosir	1.308	2.668	3.976
Mandailing Natal	2.485	3.880	6.365
Nias Selatan	2.243	1.617	3.860
Pakpak Bharat	973	1.395	2.368
Humbang Hasundutan	1.367	2.694	4.061
Samosir	1.032	2.032	3.064
Serdang Bedagai	1.810	3.801	5.611
Batu Bara	1.263	2.580	3.843
Padang Lawas Utara	1.503	2.397	3.900
Padang Lawas	1.291	2.260	3.551
Labuhanbatu Selatan	1.387	1.470	2.857
Labuhanbatu Utara	1.207	2.530	3.737
Nias Utara	1.602	949	2.551
Nias Barat	1.115	828	1.943
Pemerintah Kota			
Medan	4.118	8.467	12.585
Pematangsiantar	1.453	2.751	4.204
Sibolga	883	1.492	2.375
Tanjungbalai	979	1.751	2.730
Binjai	1.500	2.862	4.362
Tebing Tinggi	1.016	1.826	2.842
Padangsidempuan	1.266	2.277	3.543
Gunungsitoli	1.153	1.486	2.639
Jumlah Keseluruhan 2021	55.919	100.449	156.368
2020*			
2019	60.946	104.205	165.151
2018	63.985	106.040	170.026

Catatan: *Data 2020 tidak Tersedia

Sumber: Badan Kepegawaian Daerah Provinsi Sumatera Utara

KESEJAHTERAAN RAKYAT DAN PEMERINTAHAN

Tabel 1.4.11 Jumlah Pegawai Negeri Sipil Menurut Tingkat Pendidikan dan Unit Kerja di Lingkungan Provinsi Sumatera Utara, 2022

Unit Kerja	Tingkat Pendidikan						D.I
	SD	SLTP	SLTP Kejuruan	SLTA	SLTA Kejuruan	SLTA Keguruan	
(1)	(2)	(3)	(4)	(5)	(6)	(7)	(8)
SEKRETARIAT DAERAH	-	-	-	-	-	-	-
STAF AHLI GUBERNUR BIDANG HUKUM, POLITIK DAN PEMERINTAHAN	-	-	-	-	-	-	-
STAF AHLI GUBERNUR BIDANG EKONOMI, KEUANGAN, PEMBANGUNAN, ASET DAN SUMBER DAYA ALAM	-	-	-	-	-	-	-
STAF AHLI GUBERNUR BIDANG PENDIDIKAN, KESEHATAN, INFRASTRUKTUR DAN PEMBERDAYAAN MASYARAKAT	-	-	-	-	-	-	-
ASISTEN PEMERINTAHAN DAN KESEJAHTERAAN RAKYAT	-	-	-	-	-	-	-
BIRO PEMERINTAHAN DAN OTONOMI DAERAH	1	-	-	13	2	-	-
BIRO HUKUM	-	-	-	-	1	-	-
BIRO ADMINISTRASI PEMBANGUNAN	-	-	-	1	-	-	-
ASISTEN PEREKONOMIAN DAN PEMBANGUNAN	-	-	-	-	-	-	-
BIRO PEREKONOMIAN	-	-	-	4	-	-	-
BIRO PENGADAAN BARANG DAN JASA	1	-	-	-	-	-	-
BIRO KESEJAHTERAAN RAKYAT	-	-	-	6	3	-	-
ASISTEN ADMINISTRASI UMUM	-	-	-	-	-	-	-
BIRO UMUM	-	7	-	43	13	-	-
BIRO ORGANISASI	-	-	-	3	-	-	-
BIRO ADMINISTRASI PIMPINAN	-	-	-	7	2	-	-
BADAN KEPEGAWAIAN DAERAH	-	-	-	13	5	-	-
BADAN KESATUAN BANGSA DAN POLITIK	1	1	-	13	1	-	-
BADAN PENANGGULANGAN BENCANA DAERAH	-	-	-	11	3	-	-
BADAN PENELITIAN DAN PENGEMBANGAN	1	-	-	7	1	-	-

Lanjutan Tabel 1.4.11

Unit Kerja	Tingkat Pendidikan						D.I
	SD	SLTP	SLTP Kejuruan	SLTA	SLTA Kejuruan	SLTA Keguruan	
(1)	(2)	(3)	(4)	(5)	(6)	(7)	(8)
BADAN PENGELOLAAN KEUANGAN DAN ASET DAERAH	-	-	-	28	2	-	-
BADAN PENGELOLAAN PAJAK DAN RETRIBUSI DAERAH	2	3	-	139	32	-	2
BADAN PENGEMBANGAN SUMBER DAYA MANUSIA	-	-	-	12	2	-	-
BADAN PENGHUBUNG DAERAH	1	-	-	20	5	-	-
BADAN PERENCANAAN PEMBANGUNAN DAERAH	-	-	-	4	3	-	1
DINAS BINA MARGA DAN BINA KONSTRUKSI	8	9	-	142	62	-	4
DINAS ENERGI DAN SUMBER DAYA MINERAL	1	5	-	14	-	-	-
DINAS KEBUDAYAAN DAN PARIWISATA	2	-	-	47	3	-	-
DINAS KEHUTANAN	3	4	-	143	27	-	-
DINAS KELAUTAN DAN PERIKANAN	2	6	-	33	4	-	-
DINAS KEPENDUDUKAN DAN PENCATATAN SIPIL	1	-	-	8	-	-	-
DINAS KESEHATAN	5	7	-	71	21	-	5
DINAS KETAHANAN PANGAN DAN PETERNAKAN	2	2	-	30	9	-	-
DINAS KOMUNIKASI DAN INFORMATIKA	1	1	-	22	2	-	1
DINAS KOPERASI DAN USAHA KECIL MENENGAH	-	-	-	19	-	-	-
DINAS LINGKUNGAN HIDUP	-	-	1	24	5	-	-
DINAS PEMBERDAYAAN MASYARAKAT DAN DESA	-	-	-	13	-	-	-
DINAS PEMBERDAYAAN PEREMPUAN DAN PERLINDUNGAN ANAK	-	-	-	3	-	-	-

Lanjutan Tabel 1.4.11

Unit Kerja	Tingkat Pendidikan						D.I
	SD	SLTP	SLTP Kejuruan	SLTA	SLTA Kejuruan	SLTA Keguruan	
(1)	(2)	(3)	(4)	(5)	(6)	(7)	(8)
DINAS PEMUDA DAN OLAHRAGA	-	1	-	27	1	-	-
DINAS PENANAMAN MODAL DAN PELAYANAN PERIZINAN TERPADU SATU PINTU	-	-	-	7	1	-	-
DINAS PENDIDIKAN	10	25	-	398	67	-	13
DINAS PENGENDALIAN PENDUDUK DAN KELUARGA BERENCANA	-	-	-	1	-	-	-
DINAS PERHUBUNGAN	-	3	-	52	10	-	3
DINAS PERINDUSTRIAN DAN PERDAGANGAN	3	-	1	30	6	-	2
DINAS PERKEBUNAN	-	1	-	30	5	-	1
DINAS PERPUSTAKAAN DAN ARSIP	-	2	-	15	-	-	-
DINAS PERUMAHAN DAN KAWASAN PERMUKIMAN	-	3	-	14	7	-	-
DINAS SOSIAL	6	10	-	92	21	-	-
DINAS SUMBER DAYA AIR, CIPTA KARYA DAN TATA RUANG	13	32	1	262	137	2	-
DINAS TANAMAN PANGAN DAN HORTIKULTURA	9	9	1	122	29	-	22
DINAS TENAGA KERJA	2	2	-	36	2	-	-
INSPEKTORAT DAERAH	-	-	-	8	1	-	1
SATUAN POLISI PAMONG PRAJA	-	1	-	21	7	-	-
SEKRETARIAT DEWAN PERWAKILAN RAKYAT DAERAH	1	1	-	25	4	-	-
RUMAH SAKIT UMUM HAJI MEDAN	-	-	-	8	2	-	-
RUMAH SAKIT JIWA PROF. DR. MUHAMMAD ILDREM	1	-	-	8	5	-	1
Jumlah 2022	77	135	4	2.049	513	2	56
2021	86	149	6	2.242	537	2	69
2020	112	179	10	2.741	598	2	86
2019	117	183	-	3.855	-	-	-
2018	134	241	-	4.316	-	-	-

Lanjutan Tabel 1.4.11

Unit Kerja	Tingkat Pendidikan					
	D.II	SM/D.III	D.V	S. 1	S.2	S.3
(1)	(2)	(3)	(4)	(5)	(6)	(7)
SEKRETARIAT DAERAH	-	-	-	-	-	-
STAF AHLI GUBERNUR BIDANG HUKUM, POLITIK DAN PEMERINTAHAN	-	-	-	-	-	-
STAF AHLI GUBERNUR BIDANG EKONOMI, KEUANGAN, PEMBANGUNAN, ASET DAN SUMBER DAYA ALAM	-	-	-	-	-	-
STAF AHLI GUBERNUR BIDANG PENDIDIKAN, KESEHATAN, INFRASTRUKTUR DAN PEMBERDAYAAN MASYARAKAT	-	-	-	-	-	-
ASISTEN PEMERINTAHAN DAN KESEJAHTERAAN RAKYAT	-	-	-	-	-	-
BIRO PEMERINTAHAN DAN OTONOMI DAERAH	-	-	-	-	-	-
BIRO HUKUM	-	-	-	-	-	-
BIRO ADMINISTRASI PEMBANGUNAN	-	-	-	-	-	-
ASISTEN PEREKONOMIAN DAN PEMBANGUNAN	-	-	-	-	-	-
BIRO PEREKONOMIAN	-	-	-	-	-	-
BIRO PENGADAAN BARANG DAN JASA	-	-	-	-	-	-
BIRO KESEJAHTERAAN RAKYAT	-	-	-	-	-	-
ASISTEN ADMINISTRASI UMUM	-	-	-	-	-	-
BIRO UMUM	-	-	-	-	-	-
BIRO ORGANISASI	-	-	-	-	-	-
BIRO ADMINISTRASI PIMPINAN	-	-	-	-	-	-
BADAN KEPEGAWAIAN DAERAH	-	-	-	-	-	-
BADAN KESATUAN BANGSA DAN POLITIK	-	-	-	-	-	-
BADAN PENANGGULANGAN BENCANA DAERAH	-	-	-	-	-	-
BADAN PENELITIAN DAN PENGEMBANGAN	-	-	-	-	-	-
BADAN PENGELOLAAN KEUANGAN DAN ASET DAERAH	-	8	-	52	17	1
BADAN PENGELOLAAN PAJAK DAN RETRIBUSI DAERAH	-	20	5	412	108	2
BADAN PENGEMBANGAN SUMBER DAYA MANUSIA	-	4	-	29	30	5
BADAN PENGHUBUNG DAERAH	-	4	-	16	8	-
BADAN PERENCANAAN PEMBANGUNAN DAERAH	-	6	1	53	38	2
DINAS BINA MARGA DAN BINA KONSTRUKSI	-	22	-	247	42	-
DINAS ENERGI DAN SUMBER DAYA MINERAL	-	5	2	54	11	-
DINAS KEBUDAYAAN DAN PARIWISATA	-	12	-	64	14	-
DINAS KEHUTANAN	-	19	1	290	89	-
DINAS KELAUTAN DAN PERIKANAN	-	8	8	61	17	-
DINAS KEPENDUDUKAN DAN PENCATATAN SIPIL	-	1	1	19	8	-
DINAS KESEHATAN	-	252	6	389	158	-

Lanjutan Tabel 1.4.11

Unit Kerja	Tingkat Pendidikan					
	D.II	SM/D.III	D.V	S. 1	S.2	S.3
(1)	(2)	(3)	(4)	(5)	(6)	(7)
DINAS KETAHANAN PANGAN DAN PETERNAKAN	-	6	-	115	33	1
DINAS KOMUNIKASI DAN INFORMATIKA	-	8	-	34	10	-
DINAS KOPERASI DAN USAHA KECIL MENENGAH	-	5	1	44	15	-
DINAS LINGKUNGAN HIDUP	1	7	-	76	25	-
DINAS PEMBERDAYAAN MASYARAKAT DAN DESA	-	4	2	41	8	1
DINAS PEMBERDAYAAN PEREMPUAN DAN PERLINDUNGAN ANAK	-	1	-	24	10	1
DINAS PEMUDA DAN OLAHRAGA	-	4	-	48	16	-
DINAS PENANAMAN MODAL DAN PELAYANAN PERIZINAN TERPADU SATU PINTU	-	14	1	51	9	-
DINAS PENDIDIKAN	21	386	13	13.857	1.448	10
DINAS PENGENDALIAN PENDUDUK DAN KELUARGA BERENCANA	-	7	-	15	9	-
DINAS PERHUBUNGAN	-	7	4	63	20	1
DINAS PERINDUSTRIAN DAN PERDAGANGAN	1	11	1	86	19	-
DINAS PERKEBUNAN	-	4	-	53	24	-
DINAS PERPUSTAKAAN DAN ARSIP	-	9	-	49	15	-
DINAS PERUMAHAN DAN KAWASAN PERMUKIMAN	-	2	1	49	6	2
DINAS SOSIAL	-	52	10	122	27	-
DINAS SUMBER DAYA AIR, CIPTA KARYA DAN TATA RUANG	-	23	1	278	19	-
DINAS TANAMAN PANGAN DAN HORTIKULTURA	1	12	-	263	44	1
DINAS TENAGA KERJA	-	3	1	126	23	-
INSPEKTORAT DAERAH	-	2	1	98	40	1
SATUAN POLISI PAMONG PRAJA	-	-	2	27	9	-
SEKRETARIAT DEWAN PERWAKILAN RAKYAT DAERAH	-	7	1	51	18	-
RUMAH SAKIT UMUM HAJI MEDAN	-	94	-	42	41	-
RUMAH SAKIT JIWA PROF. DR. MUHAMMAD ILDREM	-	117	-	178	28	-
Jumlah 2022	24	1.206	85	17.800	2.590	33
2021	25	1.268	79	1.8219	2.492	32
2020	32	1.345	80	19.375	2.438	27
2019	-	2.704	-	17.451	3.049	24
2018	-	2.613	-	18.399	2.876	26

Sumber: Badan Kepegawaian Daerah Provinsi Sumatera Utara

Tabel 1.4.12 Jumlah Pegawai Negeri Sipil Menurut Jenis Kelamin dan Unit Kerja di Lingkungan Provinsi Sumatera Utara, 2022

Unit Kerja	JENIS KELAMIN		
	LK	PR	Jumlah Total
(1)	(2)	(3)	(4)
SEKRETARIAT DAERAH	-	-	-
STAF AHLI GUBERNUR BIDANG HUKUM, POLITIK DAN PEMERINTAHAN	1	-	1
STAF AHLI GUBERNUR BIDANG EKONOMI, KEUANGAN, PEMBANGUNAN, ASET DAN SUMBER DAYA ALAM	1	-	1
STAF AHLI GUBERNUR BIDANG PENDIDIKAN, KESEHATAN, INFRASTRUKTUR DAN PEMBERDAYAAN MASYARAKAT	1	-	1
ASISTEN PEMERINTAHAN DAN KESEJAHTERAAN RAKYAT	1	-	1
BIRO PEMERINTAHAN DAN OTONOMI DAERAH	28	19	47
BIRO HUKUM	24	16	40
BIRO ADMINISTRASI PEMBANGUNAN	10	10	20
ASISTEN PEREKONOMIAN DAN PEMBANGUNAN	1	-	1
BIRO PEREKONOMIAN	15	15	30
BIRO PENGADAAN BARANG DAN JASA	38	7	45
BIRO KESEJAHTERAAN RAKYAT	30	17	47
ASISTEN ADMINISTRASI UMUM	1	-	1
BIRO UMUM	72	31	103
BIRO ORGANISASI	13	17	30
BIRO ADMINISTRASI PIMPINAN	29	20	49
BADAN KEPEGAWAIAN DAERAH	61	56	117
BADAN KESATUAN BANGSA DAN POLITIK	32	27	59
BADAN PENANGGULANGAN BENCANA DAERAH	48	12	60
BADAN PENELITIAN DAN PENGEMBANGAN	32	24	56
BADAN PENGELOLAAN KEUANGAN DAN ASET DAERAH	64	44	108
BADAN PENGELOLAAN PAJAK DAN RETRIBUSI DAERAH	425	300	725
BADAN PENGEMBANGAN SUMBER DAYA MANUSIA	49	33	82
BADAN PENGHUBUNG DAERAH	28	26	54
BADAN PERENCANAAN PEMBANGUNAN DAERAH	62	46	108
DINAS BINA MARGA DAN BINA KONSTRUKSI	352	184	536
DINAS ENERGI DAN SUMBER DAYA MINERAL	70	22	92
DINAS KEBUDAYAAN DAN PARIWISATA	67	75	142
DINAS KEHUTANAN	410	166	576
DINAS KELAUTAN DAN PERIKANAN	89	50	139
DINAS KEPENDUDUKAN DAN PENCATATAN SIPIL	16	22	38
DINAS KESEHATAN	272	642	914

Lanjutan Tabel 1.4.12

Unit Kerja	JENIS KELAMIN		
	LK	PR	Total
(1)	(2)	(3)	(4)
DINAS KETAHANAN PANGAN DAN PETERNAKAN	102	96	198
DINAS KOMUNIKASI DAN INFORMATIKA	45	34	79
DINAS KOPERASI DAN USAHA KECIL MENENGAH	42	42	84
DINAS LINGKUNGAN HIDUP	66	73	139
DINAS PEMBERDAYAAN MASYARAKAT DAN DESA	43	26	69
DINAS PEMBERDAYAAN PEREMPUAN DAN PERLINDUNGAN ANAK	12	27	39
DINAS PEMUDA DAN OLAH RAGA	60	37	97
DINAS PENANAMAN MODAL DAN PELAYANAN PERIZINAN TERPADU SATU PINTU	38	45	83
DINAS PENDIDIKAN	6.242	10.006	16.248
DINAS PENGENDALIAN PENDUDUK DAN KELUARGA BERENCANA	13	19	32
DINAS PERHUBUNGAN	123	40	163
DINAS PERINDUSTRIAN DAN PERDAGANGAN	86	74	160
DINAS PERKEBUNAN	53	65	118
DINAS PERPUSTAKAAN DAN ARSIP	35	55	90
DINAS PERUMAHAN DAN KAWASAN PERMUKIMAN	54	30	84
DINAS SOSIAL	152	188	340
DINAS SUMBER DAYA AIR, CIPTA KARYA DAN TATA RUANG	547	221	768
DINAS TANAMAN PANGAN DAN HORTIKULTURA	296	217	513
DINAS TENAGA KERJA	111	84	195
INSPEKTORAT DAERAH	100	52	152
SATUAN POLISI PAMONG PRAJA	64	3	67
SEKRETARIAT DEWAN PERWAKILAN RAKYAT DAERAH	62	46	108
RUMAH SAKIT UMUM HAJI MEDAN	54	133	187
RUMAH SAKIT JIWA PROF. DR. MUHAMMAD ILDREM	73	265	338
Jumlah 2022	10.815	13.759	24.574
2021	11.185	14.021	25.206
2020	12.325	14.700	27.025
2019	27.383	12.859	14.524
2018	13.549	15.056	28.605

Sumber: Badan Kepegawaian Daerah Provinsi Sumatera Utara

Tabel 1.4.13 Jumlah Pegawai Negeri Sipil yang Mengikuti Pendidikan dan Pelatihan (Diklat) Menurut Jenis Kegiatan, 2017 – 2021

Jenis Kegiatan	2017	2018	2019	2020	2021
(1)	(2)	(3)	(4)	(5)	(6)
Diklat Teknis	566	148	30	-	90
Diklat Fungsional	286	60		-	376
Diklat Kepemimpinan			40	-	-
- Diklat Kepemimpinan Tingkat III	111	120	80	-	-
- Diklat Kepemimpinan Tingkat IV	104	110	-	-	-
Diklat Prajabatan CPNS	480	4.886	40	240	-
Pelatihan Dasar CPNS	-	1.480	1.022	2971	3.356
Diklat Manajemen Bencana	-	-	30	-	120
Diklat Penguatan Kepala Sekolah, APBD	-	-	109	-	-

Sumber: Badan Pengembangan Sumber Daya Manusia Provinsi Sumatera Utara

Tabel 1.4.14 Peraturan Gubernur Provinsi Sumatera Utara, 2021

Nomor Peraturan Gubernur	Tentang	Tanggal Ditetapkan	Tanggal Diundangkan	BD	Keterangan
(1)	(2)	(3)	(4)	(5)	(6)
Nomor 1 Tahun 2021	Petunjuk Pelaksanaan Pajak Bahan Bakar dan Pajak Rokok	8 Februari 2021	11 Februari 2021	Nomor 1	
Nomor 2 Tahun 2021	Konfirmasi Status Wajib Pajak Daerah Dalam Pemberian Layanan Publik Tertentu	16 Februari 2021	17 Februari 2021	Nomor 2	
Nomor 3 Tahun 2021	Tambahan Penghasilan Pegawai Negeri Sipil dan Calon Pegawai Negeri Sipil di Lingkungan Pemerintah Provinsi Sumatera Utara	17 Februari 2021	19 Februari 2021	Nomor 3	Diubah dengan Pergub No 4 Tahun 2021
Nomor 4 Tahun 2021	Perubahan Atas Peraturan Gubernur Nomor 3 Tahun 2021 Tentang Tambahan Penghasilan Pegawai Negeri Sipil Dan Calon Pegawai Negeri Sipil di Lingkungan Pemerintah Provinsi Sumatera Utara	29 Maret 2021	31 Maret 2021	Nomor 4	
Nomor 5 Tahun 2021	Pedoman Perjalanan Dinas Dalam Negeri Dan Luar Negeri Di Lingkungan Pemerintah Provinsi Sumatera Utara	29 Maret 2021	31 Maret 2021	Nomor 5	Diubah dengan Pergub No. 6 Tahun 2022
Nomor 6 Tahun 2021	Perubahan Atas Peraturan Gubernur Sumatera Utara Nomor 50 Tahun 2020 Tentang Penjabaran Anggaran Pendapatan Dan Belanja Daerah Provinsi Sumatera Utara Tahun Anggaran 2021	07 April 2021	08 April 2021	Nomor 6	

Lanjutan Tabel 1.4.14

Nomor Peraturan Gubernur	Tentang	Tanggal Ditetapkan	Tanggal Diundangkan	BD	Keterangan
(1)	(2)	(3)	(4)	(5)	(6)
Nomor 7 Tahun 2021	Petunjuk Pelaksanaan Peraturan Daerah Provinsi Sumatera Utara Nomor 7 Tahun 2017 Tentang Pelaksanaan Hak Keuangan Dan Administratif Pimpinan Dan Anggota Dewan Perwakilan Rakyat Daerah Provinsi Sumatera Utara	07 April 2021	09 April 2021	Nomor 7	
Nomor 8 Tahun 2021	Petunjuk Teknis Pemberian Tunjangan Hari Raya Dan Gaji Ketigabelas Kepada Aparatur Negara dan Penerima Tunjangan Tanhun 2021 di Lingkungan Pemerintah Provinsi Sumatera Utara Yang Bersumber Dari Anggaran Pendapatan dan Belanja Daerah	05 Mei 2021	06 Mei 2021	Nomor 8	
Nomor 9 Tahun 2021	Perubahan Kelima atas Peraturan Gubernur Sumatera Utara Nomor 38 Tahun 2016 tentang Susunan Organisasi Dinas-Dinas Daerah Provinsi Sumatera Utara	3 Juni 2021	7 Juni 2021	Nomor 9	Perubahan I : 14/2017 Perubahan II : 56/2017 Perubahan III : 6/2018 Perubahan IV : 19/2018
Nomor 10 Tahun 2021	Penyusutan Barang Milik Daerah dan Kapitalisasi Aset Tetap pada Pemerintah Provinsi Sumatera Utara	3 Juni 2021	7 Juni 2021	Nomor 10	

Lanjutan Tabel 1.4.14

Nomor Peraturan Gubernur		Tentang	Tanggal Ditetapkan	Tanggal Diundangkan	BD	Keterangan
(1)		(2)	(3)	(4)	(5)	(6)
Nomor 11 Tahun 2021		Perubahan Kedua Atas Peraturan Gubernur Sumatera Utara Nomor 50 Tahun 2020 Tentang Penjabaran Anggaran Pendapatan dan Belanja Daerah Provinsi Sumatera Utara Tahun Anggaran 2021	22 Juni 2021	22 Juni 2021	Nomor 11	
Nomor 12 Tahun 2021	12	Rencana Kerja Pemerintah Daerah Provinsi Sumatera Utara Tahun 2022	29 Juni 2021	29 Juni 2021	Nomor 12	
Nomor 13 Tahun 2021	13	Perubahan Ketiga Atas Peraturan Gubernur Sumatera Utara Nomor 50 Tahun 2020 Tentang Penjabaran Anggaran Pendapatan dan Belanja Daerah Provinsi Sumatera Utara Tahun Anggaran 2021	26 Juli 2021	26 Juli 2021	Nomor 13	
Nomor 14 Tahun 2021	14	Perubahan Keempat atas Peraturan Gubernur Sumatera Utara Nomor 50 Tahun 2020 tentang Penjabaran Anggaran Pendapatan dan Belanja Daerah Provinsi Sumatera Utara Tahun Anggaran 2021	5 Agustus 2021	5 Agustus 2021	Nomor 14	
Nomor 15 Tahun 2021	15	Perubahan Rencana Kerja Pemerintah Daerah Provinsi Sumatera Utara Tahun 2021	20 Agustus 2021	20 Agustus 2021	Nomor 15	

Lanjutan Tabel 1.4.14

Nomor Peraturan Gubernur		Tentang	Tanggal Ditetapkan	Tanggal Diundangkan	BD	Keterangan
(1)	(2)	(3)	(4)	(5)	(6)	
Nomor Tahun 2021	16	Penjabaran Pertanggungjawaban Pelaksanaan Anggaran Pendapatan dan Belanja Daerah Provinsi Sumatera Utara	27 Agustus 2021	27 Agustus 2021	Nomor 16	
Nomor Tahun 2021	17	Standar Kompetensi Jabatan Pimpinan Tinggi Pratama Provinsi Sumatera Utara	23 September 2021	23 September 2021	Nomor 17	
Nomor Tahun 2021	18	Pedoman Pelaksanaan Sistem Pelaporan/Pengaduan (Whistleblowing System) Tindak Pidana Korupsi di Pemerintah Provinsi Sumatera Utara	28 September 2021	6 Oktober 2021	Nomor 18	
Nomor Tahun 2021	19	Petunjuk Pelaksanaan Peraturan Daerah Provinsi Sumatera Utara Nomor 1 Tahun 2019 tentang Fasilitas Pencegahan Penyalahgunaan Narkotika, Psikotropika dan Zat Adiktif Lainnya	6 Oktober 2021	12 Oktober 2021	Nomor 19	
Nomor Tahun 2021	20	Relaksasi Pajak Kendaraan Bermotor dan Bea Balik Nama Kendaraan Bermotor Pada Situasi Pandemi <i>Corona Virus Disease</i> 2019 (Covid-19)	19 Oktober 2021	21 Oktober 2021	Nomor 20	
Nomor Tahun 2021	21	Penjabaran Perubahan Anggaran Pendapatan dan Belanja Daerah Provinsi Sumatera Utara Tahun Anggaran 2021	28 Oktober 2021	28 Oktober 2021	Nomor 21	Diubah dengan Pergub No. 25 Tahun 2021 Perubahan II : Pergub No. 27 Tahun 2021

Lanjutan Tabel 1.4.14

Nomor Peraturan Gubernur		Tentang	Tanggal Ditetapkan	Tanggal Diundangkan	BD	Keterangan
(1)	(2)	(3)	(4)	(5)	(6)	
Nomor 22 Tahun 2021	Pencabutan Peraturan Gubernur Sumatera Utara Nomor 42 Tahun 2014 tentang Forum Kewaspadaan Dini Masyarakat dan Dewan Penasehat Forum Kewaspadaan Dini Masyarakat Provinsi, Kabupaten/Kota, Kecamatan dan Desa/Kelurahan Provinsi Sumatera Utara	12 November 2021	1 Desember 2021	Nomor 22		
Nomor 23 Tahun 2021	Perubahan Kedua Atas Peraturan Gubernur Sumatera Utara Nomor 12 Tahun 2019 tentang Pedoman dan Tata Cara Pemungutan Pajak Kendaraan Bermotor dan Bea Balik Nama Kendaraan Bermotor	19 November 2021	1 Desember 2021	Nomor 23		
Nomor 24 Tahun 2021	Pencabutan Atas Peraturan Gubernur Nomor 1 Tahun 2018 tentang Seleksi Pengisian Jabatan Pimpinan Tinggi Madya (Sekretaris Daerah) Provinsi Sumatera Utara Secara Terbuka	19 November 2021	19 November 2021	Nomor 24		

Lanjutan Tabel 1.4.14

Nomor Peraturan Gubernur		Tentang	Tanggal Ditetapkan	Tanggal Diundangkan	BD	Keterangan
(1)	(2)	(3)	(4)	(5)	(6)	
Nomor Tahun 2021	25	Perubahan Atas Peraturan Gubernur Sumatera Utara Nomor 21 Tahun 2021 Tentang Penjabaran Perubahan Anggaran Pendapatan dan Belanja Daerah Provinsi Sumatera Utara Tahun Anggaran 2021	30 November 2021	30 November 2021	Nomor 25	
Nomor Tahun 2021	26	Pencabutan Peraturan Gubernur Sumatera Utara Nomor 5 Tahun 2008 tentang Tata Hubungan Kerja Dinas Perhubungan Provinsi Sumatera Utara dengan Dinas Perhubungan Kabupaten/Kota dalam Bidang Pengujian Kendaraan Bermotor di Sumatera Utara	22 Desember 2021	3 Januari 2022	Nomor 26	
Nomor Tahun 2021	27	Perubahan Kedua Atas Peraturan Gubernur Sumatera Utara Nomor 21 Tahun 2021 tentang Penjabaran Perubahan Anggaran Pendapatan dan Belanja Daerah Provinsi Sumatera Utara Tahun Anggaran 2021	24 Desember 2021	24 Desember 2021	Nomor 27	
Nomor Tahun 2021	28	Penetapan Nilai Perolehan Permukaan Pembangkit Listrik Tenaga Air (PLTA) Sigura-Gura PT. Inalum (Persero) Pada Sungai Asahan	29 Desember 2021	29 Desember 2021	Nomor 28	

Lanjutan Tabel 1.4.14

Nomor Peraturan Gubernur		Tentang	Tanggal Ditetapkan	Tanggal Diundangkan	BD	Keterangan
(1)	(2)	(3)	(4)	(5)	(6)	
Nomor Tahun 2021	29	Penjabaran Anggaran Pendapatan dan Belanja Daerah Provinsi Sumatera Utara Tahun Anggaran 2022	31 Desember 2021	31 Desember 2021	Nomor 29	Diubah dengan Pergub No. 8 Tahun 2022
Nomor Tahun 2021	30	Perubahan Atas Peraturan Gubernur Sumatera Utara Nomor 1 Tahun 2020 tentang Susunan Organisasi Sekretariat Daerah dan Sekretariat Dewan Perwakilan Rakyat Daerah Provinsi Sumatera Utara	31 Desember 2021	31 Desember 2021	Nomor 30	Biro Organisasi
Nomor Tahun 2021	31	Perubahan Kelima Atas Peraturan Gubernur Sumatera Utara Nomor 39 Tahun 2016 tentang Susunan Organisasi Badan Daerah dan Inspektorat Daerah Provinsi Sumatera Utara	31 Desember 2021	31 Desember 2021	Nomor 31	Biro Organisasi
Nomor Tahun 2021	32	Perubahan Keenam Atas Peraturan Gubernur Sumatera Utara Nomor 38 Tahun 2016 tentang Susunan Organisasi Dinas-Dinas Daerah Provinsi Sumatera Utara	31 Desember 2021	31 Desember 2021	Nomor 32	Biro Organisasi

Tabel 1.4.15 Peraturan Gubernur Provinsi Sumatera Utara, 2020

Nomor Peraturan Gubernur	Tentang	Tanggal Ditetapkan	Tanggal Diundangkan	BD
(1)	(2)	(3)	(4)	(5)
Nomor 1 Tahun 2020	Susunan Organisasi Sekretariat Daerah dan Sekretariat Dewan Perwakilan Rakyat Daerah Provinsi Sumatera Utara	16 Januari 2020	24 Januari 2020	Nomor 1
Nomor 2 Tahun 2020	Pedoman Penerapan Standar Pelayanan Minimal Pemerintah Provinsi Sumatera Utara	22 Januari 2020	27 Januari 2020	Nomor 2
Nomor 3 Tahun 2020	Kebijakan Dan Strategi Daerah Provinsi Sumatera Utara Dalam Pengelolaan Sampah Rumah Tangga Dan Sampah Sejenis Sampah Rumah Tangga	27 Januari 2020	4 Februari 2020	Nomor 3
Nomor 4 Tahun 2020	Perubahan Atas Peraturan Gubernur Sumatera Utara Nomor 11 Tahun 2019 Tentang Tugas, Fungsi, Uraian Tugas Dan Tata Kerja Badan Perencanaan Pembangunan Daerah Provinsi Sumatera Utara	9 Maret 2020	24 Maret 2020	Nomor 4
Nomor 5 Tahun 2020	Tunjangan Tambahan Penghasilan Pegawai Negeri Sipil Dan Calon Pegawai Negeri Sipil Di Lingkungan Pemerintah Provinsi Sumatera Utara	31 Maret 2020	1 April 2020	Nomor 5

Lanjutan Tabel 1.4.15

Nomor Peraturan Gubernur	Tentang			Tanggal Ditetapkan	Tanggal Diundangkan	BD
(1)	(2)			(3)	(4)	(5)
Nomor 6 Tahun 2020	Perubahan Gubernur	Atas Sumatera	Peraturan Utaar Nomor 38 Tahun 2012 Tentang Pedoman Penyelenggaraan Izin Angkutan Pemasu Moda Berdasarkan Kualitas (Quality Licensing)	3 April 2020	13 April 2020	Nomor 6
Nomor 7 Tahun 2020	Perubahan Gubernur	Atas Sumatera	Peraturan Nomor 47 Tahun 2019 Tentang Penjabaran Anggaran Pendapatan Dan Belanja Daerah Provinsi Sumatera Utara Tahun Anggaran 2020	3 April 2020	3 April 2020	Nomor 7
Nomor 8 Tahun 2020	Perubahan Gubernur	Atas Sumatera	Peraturan Utara Nomor 34 Tahun 2019 Tentang Tata Cara Penetapan Besarnya Insentif Dan Penerima Pembayaran Insentif Pemungutan Pajak Daerah Provinsi Sumatera Utara Tahun Anggaran 2019	16 April 2020	20 April 2020	Nomor 8
Nomor 9 Tahun 2020	Penugasan Daerah	Kepada Aneka Industri dan Jasa Provinsi Sumatera Utara Dalam Perdagangan Dan Distribusi Komoditi Cabai dan Bawang Merah	Perusahaan	20 April 2020	23 April 2020	Nomor 9
Nomor 10 Tahun 2020	Penugasan Daerah	Kepada Aneka Industri dan Jasa Provinsi Sumatera Utara Dalam Pengembangan Dan Pemanfaatan Lokasi Wisata Kawasan Taman Hutan Raya Bukit Barisan	Perusahaan	30 April 2020	11 Mei 2020	Nomor 10

Lanjutan Tabel 1.4.15

Nomor Peraturan Gubernur		Tentang	Tanggal Ditetapkan	Tanggal Diundangkan	BD
(1)		(2)	(3)	(4)	(5)
Nomor 11 Tahun 2020		Perubahan Atas Peraturan Gubernur Sumatera Utara Nomor 16 Tahun 2019 tentang Pedoman Pelaksanaan Transaksi Non Tunai	11 Mei 2020	13 Mei 2020	Nomor 11
Nomor 12 Tahun 2020		Pengalihan Tugas Kehumasan Dari Sekretariat Daerah Ke Dinas Komunikasi Dan Informatika Provinsi Sumatera Utara	11 Mei 2020	13 Mei 2020	Nomor 12
Nomor 13 Tahun 2020		Penyelenggaraan Angkutan Sewa Khusus di Provinsi Sumatera Utara	12 Mei 2020	18 Mei 2020	Nomor 13
Nomor 14 Tahun 2020		Rencana Aksi Provinsi Perkebunan Kelapa Sawit Berkelanjutan Provinsi Sumatera Utara	13 Mei 2020	18 Mei 2020	Nomor 14
Nomor 15 Tahun 2020		Perubahan Keempat Atas Peraturan Gubernur Sumatera Utara Nomor 39 Tahun 2016 tentang Susunan Organisasi Badan Daerah dan Inspektorat Daerah Provinsi Sumatera Utara	13 Mei 2020	18 Mei 2020	Nomor 15
Nomor 16 Tahun 2020		Perubahan Kedua Atas Peraturan Gubernur Sumatera Utara Nomor 47 Tahun 2019 tentang Penjabaran Anggaran Pendapatan dan Belanja Daerah Provinsi Sumatera Utara Tahun Anggaran 2020	14 Mei 2020	14 Mei 2020	Nomor 16
Nomor 17 Tahun 2020		Tugas, Fungsi, Uraian Tugas, dan Tata Kerja Sekretariat Dewan Perwakilan Rakyat Daerah Provinsi Sumatera Utara	14 Mei 2020	19 Mei 2020	Nomor 17
Nomor 2 Tahun 2020		Tata Tertib Dewan Perwakilan Rakyat Daerah Provinsi Sumatera Utara	6 Mei 2020	18 Mei 2020	Nomor 18

Lanjutan Tabel 1.4.15

Nomor Peraturan Gubernur		Tentang	Tanggal Ditetapkan	Tanggal Diundangkan	BD
(1)	(2)	(3)	(4)	(5)	
Nomor 18 Tahun 2020	Petunjuk Teknis Pelaksanaan Pemberian Tunjangan Hari Raya Tahun 2020 Kepada Pegawai Negeri Sipil, Pegawai Non Pegawai Negeri Sipil Dan Penerima Tunjangan di Lingkungan Pemerintah Provinsi Sumatera Utara Yang Bersumber Dari Anggaran Pendapatan dan Belanja Daerah	18 Mei 2020	18 Mei 2020	Nomor 19	
Nomor 19 Tahun 2020	Pengembangan Kampung Keluarga Berencana Di Provinsi Sumatera Utara	29 Mei 2020	3 Juni 2020	Nomor 20	
Nomor 20 Tahun 2020	Petunjuk Pelaksanaan Evaluasi, Monitoring dan Pembinaan Implementasi Sistem Akuntabilitas Kinerja Instansi Pemerintah Provinsi Sumatera Utara	29 Mei 2020	4 Juni 2020	Nomor 21	
Nomor 21 Tahun 2020	Perubahan Atas Peraturan Gubernur Sumatera Utara Nomor 12 Tahun 2019 tentang Pedoman dan Tata Cara Pemungutan Pajak Kendaraan Bermotor dan Bea Balik Nama Kendaraan Bermotor	29 Mei 2020	8 Juni 2020	Nomor 22	
Nomor 22 Tahun 2020	Rencana Aksi Daerah Tujuan Pembangunan Berkelanjutan/Sustainable Development Goals Provinsi Sumatera Utara Tahun 2019-2023	29 Mei 2020	4 Juni 2020	Nomor 23	
Nomor 23 Tahun 2020	Petunjuk Pelaksanaan Peraturan Daerah Provinsi Sumatera Utara Nomor 1 Tahun 2014 tentang Pengelolaan Daerah Aliran Sungai Terpadu Provinsi Sumatera Utara	29 Mei 2020	16 Juni 2020	Nomor 24	

Lanjutan Tabel 1.4.15

Nomor Peraturan Gubernur		Tentang	Tanggal Ditetapkan	Tanggal Diundangkan	BD
(1)		(2)	(3)	(4)	(5)
Nomor Tahun 2020	24	Tata Cara Penerimaan Peserta Didik Baru Pada Sekolah Menengah Atas Negeri, Sekolah Menengah Kejuruan Negeri, Dan Pendidikan Khusus Negeri di Provinsi Sumatera Utara	9 Juni 2020	9 Juni 2020	Nomor 25
Nomor Tahun 2020	25	Kode Etik Pegawai Negeri Sipil Pemerintah Provinsi Sumatera Utara	12 Juni 2020	17 Juni 2020	Nomor 26
Nomor Tahun 2020	26	Penetapan Nomenklatur Jabatan Pelaksana Pegawai Negeri Sipil dan Perangkat Daerah Provinsi Sumatera Utara	12 Juni 2020	17 Juni 2020	Nomor 27
Nomor Tahun 2020	27	Tugas, Fungsi, dan Tata Kerja Inspektorat Provinsi Sumatera Utara	16 Juni 2020	18 Juni 2020	Nomor 28
Nomor Tahun 2020	28	Tata Cara Penetapan Besarnya Insentif dan Penerima Pembayaran Insentif Pemungutan Pajak Daerah Provinsi Sumatera Utara	16 Juni 2020	18 Juni 2020	Nomor 29
Nomor Tahun 2020	29	Tugas, Fungsi, Uraian Tugas dan Tata Kerja Sekretariat Daerah Provinsi Sumatera Utara	19 Juni 2020	23 Juni 2020	Nomor 30
Nomor Tahun 2020	30	Perubahan Atas Peraturan Gubernur Sumatera Utara Nomor 5 Tahun 2020 Tentang Tunjangan Tambahan Penghasilan Pegawai Negeri Sipil Di Lingkungan Pemerintah Provinsi Sumatera Utara	22 Juni 2020	25 Juni 2020	Nomor 31

Lanjutan Tabel 1.4.15

Nomor Peraturan Gubernur		Tentang	Tanggal Ditetapkan	Tanggal Diundangkan	BD
(1)		(2)	(3)	(4)	(5)
Nomor 31 Tahun 2020		Tugas, Fungsi, Uraian Tugas dan Tata Kerja Badan Kepegawaian Daerah Provinsi Sumatera Utara	29 Juni 2020	3 Juli 2020	Nomor 32
Nomor 32 Tahun 2020		Rencana Kerja Pemerintah Daerah Provinsi Sumatera Utara Tahun 2021	22 Juli 2020	22 Juli 2020	Nomor 33
Nomor 33 Tahun 2020		Pelaksanaan Tata Normal Baru Produktif dan Aman Corona Virus Disease 2019 Di Provinsi Sumatera Utara	4 Agustus 2020	7 Agustus 2020	Nomor 34
Nomor 34 Tahun 2020		Peningkatan Disiplin dan Penegakan Hukum Protokol Kesehatan Dalam Pencegahan dan Pengendalian Corona Virus Disease 2019 (COVID 19) di Provinsi Sumatera Utara	10 Agustus 2020	12 Agustus 2020	Nomor 35
Nomor 35 tahun 2020		Perubahan Atas Peraturan Gubernur Sumatera Utara Nomor 27 Tahun 2018 tentang Pedoman Perhitungan Harga Dasar Air untuk Menghitung Nilai Perolehan Air Tanah di Kabupaten/Kota Provinsi Sumatera Utara	11 Agustus 2020	13 Agustus 2020	Nomor 36

Tabel 1.4.16 Peraturan Gubernur Provinsi Sumatera Utara, 2019

Nomor Peraturan Gubernur	Tentang	Tanggal Ditetapkan	Tanggal Diundangkan	BD
(1)	(2)	(3)	(4)	(5)
Nomor 1 Tahun 2019	Tugas, Fungsi, Uraian Tugas dan Tata Kerja Dinas Lingkungan Hidup Provinsi Sumatera Utara	29 Januari 2019	31 Januari 2019	Nomor 1
Nomor 2 Tahun 2019	Perpindahan pegawai negeri sipil di lingkungan pemerintah provinsi sumatera utara	29 Februari 2019	1 Februari 2019	Nomor 2
Nomor 3 Tahun 2019	Tugas, Fungsi, Uraian Tugas dan Tata Kerja Dinas Pendidikan Provinsi Sumatera Utara	4 Februari 2019	11 Februari 2019	Nomor 3
Nomor 4 Tahun 2019	Tugas, Fungsi, Uraian Tugas dan Tata Kerja Dinas Ketahanan Pangan dan Peternakan Provinsi Sumatera Utara	12 Februari 2019	26 Februari 2019	Nomor 4
Nomor 5 Tahun 2019	Tugas, Fungsi, Uraian Tugas dan Tata Kerja Badan Pengelolaan Pajak dan Retribusi Daerah Provinsi Sumatera Utara	12 Februari 2019	13 Februari 2019	Nomor 5
Nomor 6 Tahun 2019	Tugas, Fungsi, Uraian Tugas dan Tata Kerja Dinas Perkebunan Provinsi Sumatera Utara	12 Februari 2019	13 Februari 2019	Nomor 6
Nomor 7 Tahun 2019	Tata Cara Pengelolaan Belanja Bunga, Subsidi, Hibah, Bantuan Sosial, Bagi Hasil, Bantuan Keuangan Dan Belanja Tidak Terduga Yang Bersumber Dari Anggaran Pendapatan dan Belanja Daerah Provinsi Sumatera Utara	15 Februari 2019	15 Februari 2019	Nomor 7
Nomor 8 Tahun 2019	Pengelolaan Terminal Penumpang Type B	18 Februari 2019	25 Februari 2019	Nomor 8
Nomor 9 Tahun 2019	Tata Cara Penagihan Pajak Daerah Dengan Surat Paksa	25 Februari 2019	27 Februari 2019	Nomor 9

Lanjutan Tabel 1.4.16

Nomor Peraturan Gubernur	Tentang	Tanggal Ditetapkan	Tanggal Diundangkan	BD
(1)	(2)	(3)	(4)	(5)
Nomor 10 Tahun 2019	Tugas, Fungsi, Uraian Tugas Dan Tata Kerja Dinas Sosial Provinsi Sumatera Utara	25 Februari 2019	27 Februari 2019	Nomor 10
Nomor 11 Tahun 2019	Tugas, Fungsi, Uraian Tugas Dan Tata Kerja Badan Perencanaan Pembangunan Daerah Provinsi Sumatera Utara	25 Februari 2019	27 Februari 2019	Nomor 11
Nomor 12 Tahun 2019	Pedoman Dan Tata Cara Pemungutan Pajak Kendaraan Bermotor Dan Bea Balik Nama Kendaraan Bermotor	25 Februari 2019	27 Februari 2019	Nomor 12
Nomor 13 Tahun 2019	Izin Belajar Bagi Pegawai Negeri Sipil Daerah Provinsi Sumatera Utara	25 Februari 2019	27 Februari 2019	Nomor 13
Nomor 14 Tahun 2019	Standar Pelayanan Minimal Rumah Sakit Jiwa Prof Dr. Muhammad Ildrem Provinsi Sumatera Utara	25 Februari 2019	27 Februari 2019	Nomor 14
Nomor 15 Tahun 2019	Rencana Aksi Keselamatan Lalu Lintas Dan Angkutan Jalan Provinsi Sumatera Utara	25 Februari 2019	27 Februari 2019	Nomor 15
Nomor 16 Tahun 2019	Pedoman Pelaksanaan Transaksi Non Tunai	25 Februari 2019	28 Februari 2019	Nomor 16
Nomor 17 Tahun 2019	Tarif Angkutan Penyebrangan Lintas Antar Kabupaten/Kota di Provinsi Sumatera Utara	12 Maret 2019	18 Maret 2019	Nomor 17
Nomor 18 Tahun 2019	Tugas, Fungsi, Uraian Tugas Dan Tata Kerja Dinas Perumahan dan Kawasan Permukiman Provinsi Sumatera Utara	18 Maret 2019	20 Maret 2019	Nomor 18
Nomor 19 Tahun 2019	Pengembangan E-Government Provinsi Sumatera Utara Tahun 2019-2023	18 Maret 2019	18 Maret 2019	Nomor 19

Lanjutan Tabel 1.4.16

Nomor Peraturan Gubernur	Tentang	Tanggal Ditetapkan	Tanggal Diundangkan	BD
(1)	(2)	(3)	(4)	(5)
Nomor 20 Tahun 2019	Pedoman dan Tata Tertib Pengelolaan dan Peminaan Asrama Mahasiswa Bukit Barisan Yogyakarta Milik Pemerintah Provinsi Sumatera Utara	18 Maret 2019	20 Maret 2019	Nomor 20
Nomor 21 Tahun 2019	Tugas, Fungsi, Uraian Tugas dan Tata Kerja Inspektorat Daerah Provinsi Sumatera Utara	5 April 2019	8 April 2019	Nomor 21
Nomor 22 Tahun 2019	Rencana Aksi Daerah Penanggulangan Tuberkulosis Provinsi Sumatera Utara Tahun 2019-2023	16 April 2019	7 Mei 2019	Nomor 22
Nomor 23 Tahun 2019	Tugas, Fungsi, Uraian Tugas Dan Tata Kerja Badan Pengembangan Sumber Daya Manusia Provinsi Sumatera Utara	26 April 2019	7 Mei 2019	Nomor 23
Nomor 24 Tahun 2019	Petunjuk Pelaksana Peraturan Daerah Nomor 8 Tahun 2013 Tentang Penanggulangan Bencana	13 Mei 2019	16 Mei 2019	Nomor 24
Nomor 25 Tahun 2019	Tugas,Fungsi,Uraian Tugas dan Tata Kerja Dinas Perhubungan Provinsi Sumatera Utara	16 Mei 2019	24 Mei 2019	Nomor 25
Nomor 26 Tahun 2019	Tata Cara Pergeseran Anggaran Pendapatan dan Belanja Daerah Provinsi Sumatera Utara Tahun Anggaran Berjalan	17 Mei 2019	23 Mei 2019	Nomor 26
Nomor 27 Tahun 2019	Perubahan Atas Peraturan Gubernur Sumatera Utara Nomor 64 Tahun 2018 tentang Penjabaran Anggaran Pendapatan dan Belanja Daerah Provinsi Sumatera Utara Tahun Anggaran 2019	20 Mei 2019	23 Mei 2019	Nomor 27
Nomor 28 Tahun 2019	Petunjuk Pelaksanaan Peraturan Daerah Provinsi Sumatera Utara Nomor 2 Tahun 2018 tentang Ketenagalistrikan	20 Mei 2019	24 Mei 2019	Nomor 28

Lanjutan Tabel 1.4.16

Nomor Peraturan Gubernur	Tentang	Tanggal Ditetapkan	Tanggal Diundangkan	BD
(1)	(2)	(3)	(4)	(5)
Nomor 29 Tahun 2019	Petunjuk Teknis Pemberian Gaji atau Tunjangan Ketiga Belas dan Tunjangan Hari Raya kepada Pegawai Negeri Sipil dan Pejabat Negara di Lingkungan Pemerintah Provinsi Sumatera Utara yang bersumber dari Anggaran Pendapatan dan Belanja Daerah	21 Mei 2019	23 Mei 2019	Nomor 29
Nomor 30 Tahun 2019	Pedoman Kelitbangan Daerah di Provinsi Sumatera Utara	21 Mei 2019	24 Mei 2019	Nomor 30
Nomor 31 Tahun 2019	Tugas, Fungsi, Uraian Tugas dan Tata Kerja Badan Penanggulangan Bencana Daerah Provinsi Sumatera Utara	28 Mei 2019	31 Mei 2019	Nomor 31
Nomor 32 Tahun 2019	Tata Cara Penerimaan Peserta Didik Baru pada Sekolah Menengah Atas Negeri, Sekolah Menengah Kejuruan Negeri dan Pendidikan Khusus Negeri di Provinsi Sumatera Utara	10 Juni 2019	10 Juni 2019	Nomor 32
Nomor 33 Tahun 2019	Rencana Kerja Pemerintah Daerah Provinsi Sumatera Utara Tahun 2020	27 Juni 2019	27 Juni 2019	Nomor 33
Nomor 34 Tahun 2019	Tata Cara Penetapan Besarnya Insentif dan Penerima Pembayaran Insentif Pemungutan Pajak Daerah Provinsi Sumatera Utara Tahun Anggaran 2019	27 Juni 2019	2 Juli 2019	Nomor 34
Nomor 35 Tahun 2019	Tata Cara Penerimaan Peserta Didik Baru Pemenuhan Siswa yang masih kurang Tahun Pelajaran 2019/2020 pada Sekolah Menengah Atas Negeri, Sekolah Menengah Kejuruan Negeri di Provinsi Sumatera Utara	10 Juli 2019	10 Juli 2019	Nomor 35

Lanjutan Tabel 1.4.16

Nomor Peraturan Gubernur			Tentang			Tanggal Ditetapkan	Tanggal Diundangkan	BD
(1)			(2)			(3)	(4)	(5)
Nomor 2019	36	Tahun	Perubahan Peraturan Pemerintah Sumatera Utara	Rencana Daerah Tahun 2019	Kerja Provinsi	10 Juli 2019		Nomor 36
Nomor 2019	37	Tahun	Perubahan Gubernur Nomor 9 Tahun 2018	Atas Peraturan Sumatera Utara tentang Tarif Retribusi Daerah		29 Juli 2019	1 Agustus 2019	Nomor 37
Nomor 2019	38	Tahun	Penjabaran Pelaksanaan Pendapatan dan Belanja Daerah Provinsi Sumatera Utara	Pertanggungjawaban Anggaran Tahun 2018		28 Agustus 2019	4 September 2019	Nomor 38
Nomor 2019	39	Tahun	Perubahan Ketiga Gubernur Nomor 86 Tahun 2017 tentang Petunjuk Pelaksanaan Peraturan Daerah Provinsi Sumatera Utara Nomor 7 Tahun 2017 tentang Pelaksanaan Hak Keuangan Dan Administratif Pimpinan dan Anggota Dewan Perwakilan Rakyat Daerah Provinsi Sumatera Utara			28 Agustus 2019	28 Agustus 2019	Nomor 39
Nomor 2019	40	Tahun	Kode Etik Pelayanan Barang/Jasa di Lingkungan Pemerintah Provinsi Sumatera Utara		Penyelenggara Pengadaan	9 September 2019	16 September 2019	Nomor 40
Nomor 2019	41	Tahun	Tugas, Fungsi, Uraian Tugas dan Tata Kerja Dinas Perhubungan Provinsi Sumatera Utara.			1 Oktober 2019	7 Oktober 2019	Nomor 41

Lanjutan Tabel 1.4.16

Nomor Peraturan Gubernur	Tentang	Tanggal Ditetapkan	Tanggal Diundangkan	BD
(1)	(2)	(3)	(4)	(5)
Nomor 42 Tahun 2019	Pencabutan Peraturan Gubernur Sumatera Utara Nomor 30 Tahun 2008 tentang Badan Koordinasi Pengelolaan ekosistem Danau Toba sebagaimana telah diubah dengan Peraturan Gubernur Nomor 18 Tahun 2009 tentang Perubahan Atas Peraturan Gubernur Sumatera Utara Nomor 30 Tahun 2008 tentang Badan Koordinasi Pengelolaan Ekosistem Danau Toba.	7 Oktober 2019	14 Oktober 2019	Nomor 42
Nomor 43 Tahun 2019	Penjabaran Perubahan Anggaran Pendapatan dan Belanja Daerah Provinsi Sumatera Utara Tahun Anggaran 2019	11 Oktober 2019	11 Oktober 2019	Nomor 43
Nomor 44 Tahun 2019	Perubahan Atas Peraturan Gubernur Sumatera Utara Nomor 18 Tahun 2018 tentang Tunjangan Tambahan Penghasilan Pegawai Negeri Sipil dan Calon Pegawai Negeri Sipil di Lingkungan Pemerintah Provinsi Sumatera Utara	17 Oktober 2019	28 Oktober 2019	Nomor 44
Nomor 45 Tahun 2019	Pedoman Pengelolaan Arsip Vital Pemerintah Provinsi Sumatera Utara	21 Oktober 2019	28 Oktober 2019	Nomor 45
Nomor 46 Tahun 2019	Perubahan Keempat Atas Peraturan Gubernur Sumatera Utara Nomor 86 Tahun 2017 tentang Petunjuk Pelaksanaan Peraturan Daerah Provinsi Sumatera Utara Nomor 7 Tahun 2017 tentang Pelaksanaan Hak Keuangan dan Administratif Pimpinan dan Anggota Dewan Perwakilan Rakyat Daerah Provinsi Sumatera Utara	30 Oktober 2019	31 Oktober 2019	Nomor 46

Lanjutan Tabel 1.4.16

Nomor Peraturan Gubernur	Tentang	Tanggal Ditetapkan	Tanggal Diundangkan	BD
(1)	(2)	(3)	(4)	(5)
Nomor 47 Tahun 2019	Penjabaran Anggaran Pendapatan dan Belanja Daerah Provinsi Sumatera Utara Tahun Anggaran 2020	25 November 2019		Nomor 47
Nomor 48 Tahun 2019	Pembangunan/Rehabilitasi Rumah Tidak Layak Huni Bagi Masyarakat Kurang Mampu	11 Desember 2019		Nomor 48
Nomor 49 Tahun 2019	Pencabutan Peraturan Gubernur Sumatera Utara Nomor 52 Tahun 2010 Tentang Pemberian Penghargaan Kepada Pegawai Negeri Sipil Yang Memasuki Batas Usia Pensiun di Lingkungan Pemerintah Provinsi Sumatera Utara	26 Desember 2019		Nomor 49
Nomor 50 Tahun 2019	Petunjuk Pelaksanaan Kegiatan Anggaran Pendapatan Dan Belanja Daerah Provinsi Sumatera Utara Tahun Anggaran 2020	26 Desember 2019		Nomor 50

Sumber: Biro Hukum Provinsi Sumatera Utara

Tabel 1.4.17 Peraturan Gubernur Provinsi Sumatera Utara tahun 2018

Nomor Peraturan Gubernur	Tentang	Tanggal Ditetapkan	Tanggal Diundangkan	Bd
(1)	(2)	(3)	(4)	(5)
Nomor 1 Tahun 2018	Seleksi Pengisian Jabatan Pimpinan Tinggi Madya (Sekretaris Daerah) Provinsi Sumatera Utara	19 Januari 2018	22 Januari 2018	Nomor 1
Nomor 2 Tahun 2018	Perubahan Atas Peraturan Gubernur Sumatera Utara Nomor 86 Tahun 2017 Tentang Petunjuk Pelaksanaan Peraturan Daerah Provinsi Sumatera Utara nomor 7 Tahun 2017 Tentang Pelaksanaan Hak Keuangan Dan Administratif Pimpinan Dan Anggota Dewan Perwakilan Rakyat Daerah Provinsi Sumatera Utara	12 Februari 2018	13 Februari 2018	Nomor 2
Nomor 3 Tahun 2018	Perubahan Atas Peraturan Gubernur Sumatera Utara Nomor 54 Tahun 2017 Tentang Tata Cara Penetapan Besarnya Insentif Dan Penerima Pembayaran Insentif Pemungutan Pajak Daerah Provinsi Sumatera Utara Tahun Anggaran 2017	13 Februari 2018	23 Februari 2018	Nomor 3
Nomor 4 Tahun 2018	Petunjuk Pelaksanaan Kegiatan Anggaran Pendapatan Dan Belanja Daerah Provinsi Sumatera Utara Tahun Anggaran 2018	13 Februari 2018	15 Februari 2016	Nomor 4
Nomor 5 Tahun 2018	Kerjasama Pemerintah Provinsi Sumatera Utara Dengan Badan Usaha Dalam Penyediaan Infrastruktur	9 Maret 2018	14 Maret 2018	Nomor 5
Nomor 6 Tahun 2018	Perubahan Ketiga Atas Peraturan Gubernur Sumatera Utara Nomor 38 Tahun 2016 Tentang Susunan Organisasi Dinas-Dinas Daerah Provinsi Sumatera Utara	12 Maret 2018	13 Maret 2018	Nomor 6
Nomor 7 Tahun 2018	Perubahan Kedua Atas Peraturan Gubernur Sumatera Utara Nomor 39 Tahun 2016 Tentang Susunan Organisasi Badan Daerah dan Inspektorat Provinsi Sumatera Utara	12 Maret 2018	13 Maret 2018	Nomor 7
Nomor 8 Tahun 2018	Bantuan Prasarana, Sarana, Dan Utilitas Umum Untuk Kawasan Permukiman	22 Maret 2018	26 Maret 2018	Nomor 8
Nomor 9 Tahun 2018	Tarif Retribusi Daerah	22 Maret 2018	29 Maret 2018	Nomor 9

Lanjutan Tabel 1.4.17

Nomor Peraturan Gubernur	Tentang	Tanggal Ditetapkan	Tanggal Diundangkan	Bd
(1)	(2)	(3)	(4)	(5)
Nomor 10 Tahun 2018	Pemberian Keringanan Pajak Kendaraan Bermotor Dan Bea Balik NAMA Kendaraan Bermotor atas Penyerahan II (kedua) Dan Seterusnya Di Provinsi Sumatera Utara	22 Maret 2018	29 Maret 2018	Nomor 10
Nomor 11 Tahun 2018	Pedomanan Penyusutan Arsip Dilingkungan Pemerintah Provinsi Sumatera Utara	11 April 2018	16 April 2018	Nomor 11
Nomor 12 Tahun 2018	Perubahan Atas Peraturan Gubernur Sumatera Utara Nomor 93 Tahun 2017 Tentang Pakaian Dinas Gubernur / Wakil Gubernur dan Pegawai Negeri Sipil Di Lingkungan Pemerintah Provinsi Sumatera Utara	11 April 2018	17 April 2018	Nomor 12
Nomor 13 Tahun 2018	Pencabutan Peraturan Gubernur Sumatera Utara, Nomor 22 Tahun 2012 Tentang Kegiatan Pembangunan/ Rehabilitasi Rumah Tidak Layak Huni di Provinsi Sumatera Utara	27 April 2018	7 Mei 2018	Nomor 13
Nomor 14 Tahun 2018	Nomenklatur Jabatan Pelaksana bagi Pegawai Negeri Sipil di Lingkungan Pemerintah Provinsi Sumatera Utara	27 April 2018	11 Mei 2018	Nomor 14
Nomor 15 Tahun 2018	Penyelenggaraan Analisis Dampak Lalu Lintas Untuk Jalan Provinsi	14 Mei 2018	16 Mei 2018	Nomor 15
Nomor 16 Tahun 2018	Perubahan Atas Peraturan Gubernur Sumatera Utara Nomor 37 Tahun 2016 Tentang Susunan Organisasi Sekretariat Daerah Dan Sekretariat Dewan Perwakilan Rakyat Daerah Provinsi Sumatera Utara	21 Mei 2018	31 Mei 2018	Nomor 16
Nomor 17 Tahun 2018	Perubahan Atas Peraturan Gubernur Sumatera Utara Nomor 92 Tahun 2017 Tentang Penjabaran Anggaran Pendapatan dan Belanja daerah provinsi Sumatera Utara tahun Anggaran 2018	25 Mei 2018	25 Mei 2018	Nomor 17
Nomor 18 Tahun 2018	Tunjangan Tambahan Penghasilan Pegawai Negeri Sipil Dan Calon Pegawai Negeri Sipil Di Lingkungan Pemerintah Provinsi Sumatera Utara	31 Mei 2018	4 Juni 2018	Nomor 18

Lanjutan Tabel 1.4.17

Nomor Peraturan Gubernur	Tentang	Tanggal Ditetapkan	Tanggal Diundangkan	Bd
(1)	(2)	(3)	(4)	(5)
Nomor 19 Tahun 2018	Perubahan Keempat Atas Peraturan Gubernur Sumatera Utara Nomor 38 Tahun 2016 Tentang Susunan Organisasi Dinas-Dinas Daerah Provinsi Sumatera Utara	5 Juni 2018	7 Juni 2018	Nomor 19
Nomor 20 Tahun 2018	Tata Cara Penetapan Besarnya Insentif dan Penerima Pemebayaran Insentif Pemungutan Pajak Daerah Provinsi Sumatera Utara tahun Anggaran 2018	5 Juni 2018	6 Juni 2018	Nomor 20
Nomor 21 Tahun 2018	Kebijakan Strategis Pembangunan Daerah Ilmu Pengetahuan Dan Teknologi Provinsi Sumatera Utara Tahun 2018- 2022	6 Juni 2018	7 Juni 2018	Nomor 21
Nomor 22 Tahun 2018	Agenda Riset daerah Provinsi Sumatera Utara Tahun 2018-2022	6 Juni 2018	7 Juni 2018	Nomor 22
Nomor 23 Tahun 2018	Klasifikasi Arsip Pemerintah Provinsi Sumatera Utara	6 Juni 2018	7 Juni 2018	Nomor 23
Nomor 24 Tahun 2018	Susunan Organisasi, Tugas, Fungsi, Uraian Tugas Dan Tata Cara Kerja Rumah Sakit Jiwa Prof. Dr. Muhammad Ildrem Provinsi Sumatera Utara	6 Juni 2018	7 Juni 2018	Nomor 24
Nomor 25 Tahun 2018	Sistem Informasi manajemen Kepegawaian/ Pelayanan Administrasi Kepegawaian Tanpa Kertas Pemerintah Provinsi Sumatera Utara	8 Juni 2018	25 Juni 2018	Nomor 25
Nomor 26 Tahun 2018	Tata Cara Penerimaan Peserta Didik Baru pada Sekolah Menengah Atas Negeri dan Sekolah Menengah Kejuruan Negeri Di Provinsi Sumatera Utara	8 Juni 2018	22 Juni 2018	Nomor 26
Nomor 27 Tahun 2018	Pedoman Perhitungan Harga Dasar Air Untuk Menghitung Nilai Perolehan Air Tanah Di Kabupaten / Kota Provinsi Sumatera Utara	8 Juni 2018	25 Juni 2018	Nomor 27
Nomor 28 Tahun 2018	Perubahan Atas Peraturan Gubernur Sumatera Utara Nomor 88 Tahun 2017 Tentang Badan Pengelola Geopark Kaldera Toba Provinsi Sumatera Utara	8 Juni 2018	25 Juni 2018	Nomor 28
Nomor 29 Tahun 2018	Penetapan Indeks “K” Dan Harga Pembelian Tandan buah Segar kelapa Sawit Produksi Perkebunan Mitraq Di Provinsi Sumatera Utara	8 Juni 2018	2 Juli 2018	Nomor 29

Lanjutan Tabel 1.4.17

Nomor Peraturan Gubernur	Tentang	Tanggal Ditetapkan	Tanggal Diundangkan	Bd
(1)	(2)	(3)	(4)	(5)
Nomor 30 Tahun 2018	Rencana Kerja Pemerintah Daerah Provinsi Sumatera Utara Tahun 2019	28 Juni 2018	7 September 2018	Nomor 30
Nomor 31 Tahun 2018	Perubahan Atas Peraturan Gubernur Sumatra Utara Nomor 26 Tahun 2018 Tentang Tata Cara Penerimaan Peserta Ordik Baru Pada Sekolah Menengah Atas Negeri Dan Sekolah Menengah Kejuruan Negeri Di Provinsi Sumatra Utara	16 Juli 2018	16 Juli 2018	Nomor 31
Nomor 32 Tahun 2018	Tugas Fungsi Uraian, Tugas, dan Tata Cara Kerja Dinas Energi Dan Sumber Daya Mineral Provinsi Sumatra Utara	16 Juli 2018	23 Juli 2018	Nomor 32
Nomor 33 Tahun 2018	Tugas, Fungsi uraian Tugas, Dan Tata Kerja Dinas Perindustrian Dan Perdagangan Provinsi Sumatera Utara	16 Juli 2018	23 Juli 2018	Nomor 33
Nomor 34 Tahun 2018	Perubahan Kedua Atas Perubahan Gubernur Sumatra Utara No 92 Tahun 2017 Tentang Penjabaran Anggaran Pendapatan Dan Belanja Daerah Provinsi Sumatra Utara Tahun Anggaran 2018	25 Juli 2018	25 Juli 2018	Nomor 34
Nomor 35 Tahun 2018	Tugas, Fungsi Uraian Tugas Dan Tata Kerja Dinas Pemuda Dan Olahraga Provinsi Sumatra Utara	31 Juli 2018	7 Agustus 2018	Nomor 35
Nomor 36 Tahun 2018	Tugas, Fungsi Uraian Tugas Dan Tata Kerja Dinas Pemberdayaan Masyarakat Dinas Provinsi Sumatra Utara	31 Juli 2018	7 Agustus 2018	Nomor 36
Nomor 37 Tahun 2018	Tugas, Fungsi Uraian Tugas Dan Tata Kerja Dinas komunikasi Dan Informatika Provinsi Sumatra Utara	31 Juli 2018	7 Agustus 2018	Nomor 37
Nomor 38 Tahun 2018	Tugas, Fungsi Uraian Tugas Dan Tata Kerja Badan Penelitian Dan Pengembangan Provinsi Sumatera Utara	15 Agustus 2018	24 Agustus 2018	Nomor 38
Nomor 39 Tahun 2018	Tugas, Fungsi Uraian Tugas Dan Tata Kerja Dinas Pengendalian Penduduk Dan Keluarga Berencana Provinsi Sumatra Utara	15 Agustus 2018	24 Agustus 2018	Nomor 39
Nomor 40 Tahun 2018	Tugas, Fungsi Uraian Tugas Dan Tata Kerja Dinas Bina Marga Dan Bina Konstruksi Provinsi Sumatera Utara	10 Agustus 2018	16 Agustus 2018	Nomor 40
Nomor 41 Tahun 2018	Penjabaran Pertanggung Jawaban Pelaksanaan Anggaran Pendapatan dan Belanja Daerah Provinsi Sumatera Utara Tahun Anggaran 2017	30 Agustus 2018	30 Agustus 2018	Nomor 41

Lanjutan Tabel 1.4.17

Nomor Peraturan Gubernur	Tentang	Tanggal Ditetapkan	Tanggal Diundangkan	Bd
(1)	(2)	(3)	(4)	(5)
Nomor 41 Tahun 2018	Penjabaran Pertanggung Jawaban Pelaksanaan Anggaran Pendapatan dan Belanja Daerah Provinsi Sumatera Utara Tahun Anggaran 2017	30 Agustus 2018	30 Agustus 2018	Nomor 41
Nomor 42 Tahun 2018	Tugas, Fungsi Uraian Tugas Dan Tata Kerja Dinas Kelautan Dan Perikanan Provinsi Sumatera Utara	30 Agustus 2018	4 September 2018	Nomor 42
Nomor 43 Tahun 2018	Pengarustamaan Gender Dalam Pembangunan Daerah	20 September 2018	26 September 2018	Nomor 43
Nomor 44 Tahun 2018	Tugas, Fungsi, Uraian dan Tata Kerja Dinas Kesehatan Provinsi Sumatera Utara	3 Oktober 2018	9 Oktober 2018	Nomor 44
Nomor 45 Tahun 2018	Tugas, Fungsi, Uraian dan Tata Kerja Dinas Tanaman Pangan dan Hortikultura Provinsi Sumatera Utara	3 Oktober 2018	12 Oktober 2018	Nomor 45
Nomor 46 Tahun 2018	Perubahan Ketiga Atas Peraturan Gubernur Sumatera Utara Nomor 39 Tahun 2016 tentang Susunan Organisasi Badan Daerah Dan Inspektorat Daerah Provinsi Sumatera Utara	9 Oktober 2018	12 Oktober 2018	Nomor 46
Nomor 47 Tahun 2018	Pelaksanaan Pengeluaran Untuk Mendanai Kegiatan Dalam Keadaan Negara	19 Oktober 2018	19 Oktober 2018	Nomor 47
Nomor 48 Tahun 2018	Perubahan Ketiga Atas Peraturan Gubernur Sumatera Utara Nomor 92 Tahun 2017 tentang Penjabaran Anggaran Pendapatan Dan Belanja Daerah Provinsi Sumatera Utara Tahun Anggaran 2018	22 Oktober 2018	22 Oktober 2018	Nomor 49
Nomor 49 Tahun 2018	Tugas, Fungsi, Uraian Tugas Dan Tata Kerja Dinas Koperasi Dan Usaha Kecil Menengah Provinsi Sumatera Utara	22 Oktober 2018	22 Oktober 2018	Nomor 50
Nomor 50 Tahun 2018	Tugas, Fungsi, Uraian Tugas Dan Tata Kerja Badan Pengelolaan Keuangan Dan Aset Daerah Provinsi Sumatera Utara	29 Oktober 2018	6 November 2018	Nomor 51
Nomor 51 Tahun 2018	Perubahan Kedua Atas Peraturan Gubernur Sumatera Utara Nomor 86 Tahun 2017 Tentang Petunjuk Pelaksanaan Peraturan Daerah Provinsi Sumatera Utara Nomor 7 Tahun 2017 Tentang Pelaksanaan Hak Keuangan Dan Administratif Pimpinan Dan Anggota Dewan Perwakilan Rakyat Daerah Provinsi Sumatera Utara	16 November 2018	23 November 2018	Nomor 52

Lanjutan Tabel 1.4.17

Nomor Peraturan Gubernur	Tentang	Tanggal Ditetapkan	Tanggal Diundangkan	Bd
(1)	(2)	(3)	(4)	(5)
Nomor 52 Tahun 2018	Pedoman Penyelenggaraan Kerja Sama Daerah	22 November 2018	23 November 2018	Nomor 53
Nomor 53 Tahun 2018	Tugas, Fungsi, Uraian Tugas Dan Tata Kerja Dinas Sumber Daya Air, Cipta Karya Dan Tata Ruang Provinsi Sumatera Utara	22 November 2018	30 November 2018	Nomor 54
Nomor 54 Tahun 2018	Pedoman Penyusunan Standar Kompetensi Jabatan Manajerial Pegawai Negeri Sipil Di Lingkungan Pemerintah Provinsi Sumatera Utara	22 November 2018	30 November 2018	Nomor 55
Nomor 55 Tahun 2018	Pedoman Penyelenggaraan Sistem Informasi Gender Dan Anak Berbasis Elektronik Provinsi Sumatera Utara	22 November 2018	23 November 2018	Nomor 56
Nomor 56 Tahun 2018	Penyelenggaraan Statistik Sektorial Provinsi Sumatera Utara	22 November 2018	30 November 2018	Nomor 57
Nomor 57 Tahun 2018	Pemberian Keringanan Pajak Kendaraan Bermotor Dan Bea Balik Nama Kendaraan Bermotor Atas Penyerahan II (Kedua) Dan Seterusnya Di Provinsi Sumatera Utara	23 November 2018	26 November 2018	Nomor 58
Nomor 58 Tahun 2018	Penyelenggaraan Sistem Informasi Koordinasi Perangkat Daerah Pemerintah Provinsi Sumatera Utara	26 November 2018	26 November 2018	Nomor 59
Nomor 59 Tahun 2018	Tugas, Fungsi, Uraian Tugas Dan Tata Kerja Dinas Tenaga Kerja Provinsi Sumatera Utara	14 Desember 2018	21 Desember 2018	Nomor 60
Nomor 60 Tahun 2018	Peraturan Internal Rumah Sakit Jiwa Prof. Dr. Muhammad Ildrem Provinsi Sumatera Utara	14 Desember 2018	21 Desember 2018	Nomor 61
Nomor 61 Tahun 2018	Tugas, Fungsi, Uraian Tugas Dan Tata Kerja Dinas Kependudukan dan Pencatatan Sipil Provinsi Sumatera Utara	20 Desember 2018	26 Desember 2018	Nomor 62
Nomor 62 Tahun 2018	Kedudukan Keuangan Kepala Daerah dan Wakil Kepala Daerah Provinsi Sumatera Utara	20 Desember 2018	26 Desember 2018	Nomor 63
Nomor 63 Tahun 2018	Perubahan Kedua Atas Peraturan Gubernur Sumatera Utara Nomor 37 Tahun 2016 tentang Susunan Organisasi Sekretariat Daerah dan Sekretariat Dewan Perwakilan Rakyat Daerah Provinsi Sumatera Utara	20 Desember 2018	31 Desember 2018	Nomor 64
Nomor 64 Tahun 2018	Penjabaran Anggaran Pendapatan dan Belanja Daerah Provinsi Sumatera Utara Tahun Anggaran 2019	27 Desember 2018	27 Desember 2018	Nomor 65

Lanjutan Tabel 1.4.17

Nomor Peraturan Gubernur	Tentang	Tanggal Ditetapkan	Tanggal Diundangkan	Bd
(1)	(2)	(3)	(4)	(5)
Nomor 65 Tahun 2018	Penghitungan Dasar Pengenaan Pajak Kendaraan Bermotor dan Bea Balik Nama Kendaraan Bermotor Tahun 2018	28 Desember 2018	31 Desember 2018	Nomor 66
Nomor 66 Tahun 2018	Penetapan Kelas Jabatan Di Lingkungan Pemerintah Provinsi Sumatera Utara	28 Desember 2018	31 Desember 2018	Nomor 67

Sumber: Biro Hukum Provinsi Sumatera Utara

Tabel 1.4.18 Peraturan Daerah Provinsi Sumatera Utara, 2021

Nomor Peraturan Daerah	Tentang	Tanggal Penetapan	Tanggal Pengundangan	LD	TLD	No. Reg
(1)	(2)	(3)	(4)	(5)	(6)	(7)
Nomor 1 Tahun 2021	Penegakan Disiplin dan Penegakan Hukum Protokol Kesehatan dalam Pencegahan dan Pengendalian Corona Virus Disease 2019 (COVID-19) di Provinsi Sumatera Utara	3 Juni 2021	7 Juni 2021	1	-	(1-84/2021)
Nomor 2 Tahun 2021	Pertanggungjawaban Pelaksanaan Anggaran Pendapatan dan Belanja Daerah Provinsi Sumatera Utara Tahun 2020	27 Agustus 2021	27 Agustus 2021	2	54	(4-133/2021)
Nomor 3 Tahun 2021	Perusahaan Perseroan Daerah Pembangunan Prasarana Sumatera Utara	6 September 2021	16 September 2021	3	55	(2-96/2021)
Nomor 4 Tahun 2021	Perubahan Anggaran Pendapatan dan Belanja Daerah Provinsi Sumatera Utara Tahun Anggaran 2021	28 Oktober 2021	28 Oktober 2021	4	-	(5-191/2021)
Nomor 5 Tahun 2021	Perusahaan Perseroan Daerah Perkebunan Sumatera Utara	4 November 2021	5 November 2021	5	56	(3-129/2021)
Nomor 6 Tahun 2021	Perubahan Atas Peraturan Daerah Provinsi Sumatera Utara Nomor 5 Tahun 2019 tentang Rencana Pembangunan Jangka Menengah Daerah Provinsi Sumatera Utara Tahun 2019-2023	31 Desember 2021	31 Desember 2021	6	57	(7-287/2021)
Nomor 7 Tahun 2021	Anggaran Pendapatan dan Belanja Daerah Provinsi Sumatera Utara Tahun Anggaran 2022	31 Desember 2021	31 Desember 2021	7	-	(6-273/2021)

Sumber: Biro Hukum Provinsi Sumatera Utara

KESEJAHTERAAN RAKYAT DAN PEMERINTAHAN

Tabel 1.4.19 Peraturan Daerah Provinsi Sumatera Utara, 2020

Nomor Peraturan Daerah	Tentang	Tanggal Penetapan	Tanggal Pengundangan	LD	TLD	No. Reg
(1)	(2)	(3)	(4)	(5)	(6)	(7)
Nomor 1 Tahun 2020	Penyelenggaraan Keolahragaan	14 Februari 2020	19 Februari 2020	Nomor 1	52	(6-384/2019)
Nomor 2 Tahun 2020	Pertanggungjawaban Pelaksanaan Anggaran Pendapatan dan Belanja Daerah Provinsi Sumatera Utara Tahun Anggaran 2019	9 Oktober 2020	12 Oktober 2020	Nomor 2	53	(1-130/2020)
Nomor 3 Tahun 2020	Perubahan Anggaran Pendapatan dan Belanja Daerah Provinsi Sumatera Utara Tahun Anggaran 2020	5 November 2020	6 November 2020	Nomor 3	-	(2-169/2020)

Sumber: Biro Hukum Provinsi Sumatera Utara

Tabel 1.4.20 Peraturan Daerah Provinsi Sumatera Utara, 2019

Nomor Peraturan Daerah			Tentang	Tanggal Penetapan	Tanggal Pengundangan	LD	TLD	Ket
(1)			(2)	(3)	(4)	(5)	(6)	(7)
Nomor 1 Tahun 2019			Fasilitas Pencegahan Penyalahgunaan Narkotika, Psikotropika Dan Zat Adiktif Lainnya	8 Januari 2019	14 Januari 2019	Nomor 1	47	
Nomor 2 Tahun 2019			Penambahan Modal Kedalam PT. Bank Pembangunan Daerah Sumatera Utara	29 Januari 2019	31 Januari 2019	Nomor 2	-	
Nomor 3 Tahun 2019			Perlindungan Perempuan dan Anak Dari Tindak Kekerasan	29 Januari 2019	31 Januari 2019	Nomor 3	48	
Nomor 4 Tahun 2019			Rencana Zonasi Wilayah Pesisir dan Pulau-Pulau Kecil Provinsi Sumatera Utara Tahun 2019-2039	18 Maret 2019	20 Maret 2019	Nomor 4	49	
Nomor 5 Tahun 2019			Rencana Pembangunan Jangka Menengah Daerah Provinsi Sumatera Utara Tahun 2019-2023	31 Mei 2019	31 Mei 2019	Nomor 5	50	
Nomor 6 Tahun 2019			Pertanggungjawaban Pelaksanaan Anggaran Pendapatan dan Belanja Daerah Provinsi Sumatera Utara Tahun Anggaran 2018	28 Agustus 2019	4 September 2019	Nomor 6	51	
Nomor 7 Tahun 2019			Perubahan Anggaran Pendapatan dan Belanja Daerah Provinsi Sumatera Utara Tahun Anggaran 2019	10 Oktober 2019	10 Oktober 2019	Nomor 7	-	
Nomor 8 Tahun 2019			Anggaran Pendapatan dan Belanja Daerah Provinsi Sumatera Utara Tahun Anggaran 2020	14 Oktober 2019		Nomor 8	-	
Nomor 9 Tahun 2019			Pencabutan Peraturan Daerah Provinsi Sumatera Utara Nomor 14 Tahun 2007 tentang Pengendalian Kelebihan Muatan Angkutan Barang	2 Desember 2019	13 Desember 2019	Nomor 9	-	

Sumber: Biro Hukum Provinsi Sumatera Utara

Tabel 1.4.21 Peraturan Daerah Provinsi Sumatera Utara, 2018

Nomor Peraturan Gubernur	Tentang	Tanggal Ditetapkan	Tanggal Diundangkan	Ld	TLD
(1)	(2)	(3)	(4)	(5)	(6)
Nomor 1 Tahun 2018	Perubahan Atas Peraturan daerah Provinsi Sumatera Utara Nomor 5 Tahun 2013 tentang Pedoman Pembentukan Dan Pengelolaan Badan Usaha Milik Daerah Provinsi Sumatera Utara	16 Januari 2018	19 Januari 2018	Nomor 1	-
Nomor 2 Tahun 2018	Ketenagalistrikan	13 Maret 2018	20 Maret 2018	Nomor 2	40
Nomor 3 Tahun 2018	Perusahaan daerah Air Minum Tirtanadi Provinsi Sumatera Utara	19 April 2018	23 April 2018	Nomor 3	41
Nomor 4 Tahun 2018	Rencana Pembangunan Industri Provinsi Sumatera Utara	26 April 2018	7 Mei 2018	Nomor 4	42
Nomor 5 Tahun 2018	Rencana Induk Pembangunan Kepariwisata Provinsi Sumatera Utara Tahun 2017 – 2025	8 Mei 2018	14 Mei 2018	Nomor 5	43
Nomor 6 Tahun 2018	Pajak Daerah	21 Mei 2018	31 Mei 2018	Nomor 6	44
Nomor 7 Tahun 2018	Perubahan Atas Peraturan Daerah Provinsi Sumatera Utara Nomor 6 Tahun 2013 tentang Retribusi Daerah	13 Agustus 2018	16 Agustus 2018	Nomor 7	-
Nomor 8 Tahun 2018	Pertanggung Jawaban Pelaksanaan APBD Provinsi Tahun 2017	30 Agustus 2018	30 Agustus 2018	Nomor 8	45
Nomor 9 Tahun 2018	Penyelenggaraan Pendidikan	28 September 2018	3 Oktober 2018	Nomor 9	46
Nomor 10 Tahun 2018	Anggaran Pendapatan dan Belanja Daerah Provinsi Sumatera Utara Tahun Anggaran 2019	26 Desember 2018	26 Desember 2018	Nomor 10	-

Sumber: Biro Hukum Provinsi Sumatera Utara

Tabel 1.4.22 Rekapitulasi Data Penelitian Balitbang Provinsi Sumatera Utara, 2021

Uraian	Pengelola	Jadwal Pelaksanaan	Lokasi
(1)	(2)	(3)	(4)
Peran Pemerintah Desa Terhadap Penataan Pelaku Usaha Keramba Jaring Apung di Wilayah Perdesaan Pada Kawasan Danau Toba Provinsi Sumatera Utara	Bidang Pemerintahan dan Pengkajian Peraturan	Bulan Maret s/d Bulan Juli	Kab. Simalungun, Kab. Toba dan Kab. Samosir
Kesiapan Kabupaten dan Kota dalam Implementasi Permendagri No. 19 Tahun 2020 untuk mewujudkan Provinsi Sumatera Utara Bermartabat	Bidang Pemerintahan dan Pengkajian Peraturan	Bulan April s/d Bulan Agustus	Kab. Deli Serdang, Kab. Serdang Bedagai, Kota Tebing Tinggi dan Kab. Batu Bara
Optimalisasi Pengelolaan, Pemanfaatan dan Pengawasan Dana Desa Dalam Meningkatkan Perekonomian Masyarakat Desa di Provinsi Sumatera Utara	Bidang Pemerintahan dan Pengkajian Peraturan	Bulan Juli s/d Bulan Nopember	Kab. Deli Serdang, Kab. Serdang Bedagai, dan Kab. Labuhan Batu
Upaya Pemerintah Untuk Menumbuhkan Ekonomi Kreatif Masyarakat Sumatera Utara	Bidang Ekonomi dan Pembangunan	Bulan Februari s/d Bulan Juli	Kab. Deli Serdang, Kab. Serdang Bedagai, Kab. Asahan dan Kab. Labuhan Batu
Pengembangan Formulasi Produk Minuman Herbal Untuk Meningkatkan Imunitas Terhadap Covid-19	Bidang Ekonomi dan Pembangunan	Bulan Juli s/d Bulan Nopember	Kab. Deli Serdang, Kab. Serdang Bedagai, Kab. Asahan dan Kab. Labuhan Batu
Studi Pengembangan Kawasan Wisata Pantai Timur Sumatera Utara	Bidang Ekonomi dan Pembangunan	Bulan Juli s/d Bulan Nopember	Kab. Langkat, Kab. Karo

KESEJAHTERAAN RAKYAT DAN PEMERINTAHAN

Lanjutan Tabel 1.4.22

Kepatuhan Masyarakat Dalam Penerapan 5M Protokol Kesehatan Pandemi Covid-19	Bidang Sosial dan Kependudukan	Bulan Maret s/d Bulan Juli	Kab. Deli Serdang, Kab. Serdang Bedagai, dan Kota Tebing Tinggi
Pengukuran Indeks Pembangunan Literasi Masyarakat di Sumatera Utara Tahun 2021	Bidang Sosial dan Kependudukan	Bulan Agustus s/d Bulan Nopember	Kab. Deli Serdang, Kab. Serdang Bedagai, Kab. Asahan dan Kab. Labuhan Batu
Alternatif Lapangan Kerja Bagi Petani KJA Dalam Mendukung Pariwisata di Kawasan Danau Toba pada kegiatan Kelitbangan yang mendukung Sub Bidang Pemberdayaan masyarakat.	Bidang Sosial dan Kependudukan	Bulan Mei s/d Bulan Oktober	Kab. Simalungun, Kab.Toba dan Kab. Samosir
Pemetaan Karakteristik Perguruan Tinggi sebagai Preferensi Intensi Studi untuk Melanjutkan Pendidikan bagi Siswa SMA/MA	Bidang Sosial dan Kependudukan	Bulan Agustus s/d Bulan Nopember	Kota Medan, Kab. Deli Serdang, Kota Tebing Tinggi, Kota Pematangsiantar, Kab.Simalungun, Kab. Padang Lawas Utara, Kota Padang Sidimpuan, dan Kab. Humbang Hasundutan
Inovasi Obyek Wisata Bahari Pantai Timur Utara Medan (PANTITURAMED)	Bidang Inovasi dan Teknologi	Bulan Maret s/d Bulan Agustus	Kota Medan
Desa Inovasi Pengembangan Mangrove di Desa Tanjung Rejo Kecamatan Percut Sei Tuan Kabupaten Deli Serdang	Bidang Inovasi dan Teknologi	Bulan Juli s/d Bulan Oktober	Kab. Deli Serdang
Identifikasi Desa Yang Optimal Melakukan Inovasi di Provinsi Sumatera Utara	Bidang Inovasi dan Teknologi	Bulan September s/d Bulan Desember	Kota Medan, Kab. Deli Serdang, Kab. Langkat, Kota Tebing Tinggi, Kab. Tapanuli Utara dan Kab. Labuhan Batu Selatan

Sumber: Biro Hukum Provinsi Sumatera Utara

Tabel 1.4.23 Rekapitulasi Data Penelitian Balitbang Provinsi Sumatera Utara, 2020

Uraian	Pengelola	Jadwal Pelaksanaan	Lokasi
(1)	(2)	(3)	(4)
Analisis Regulasi Pengembangan Produk Unggulan Sumatera Utara Berbasis Desa	Bidang Pemerintahan dan Pengkajian Peraturan	Juli – Oktober 2020	1. Kabupaten Labuhan Batu
			2. Kabupaten Serdang Bedagai
			3. Kabupaten Mandailing Natal
			4. Kabupaten Karo
			5. Kabupaten Tapanuli Tengah
			6. Kabupaten Dairi
Transformasi Pendidikan Vokasi Di Era Revolusi Industri 4.0 di Sumatera Utara Tahun 2020	Bidang Sosial dan Kependudukan	Juli – Oktober 2020	1. Kota Tebing Tinggi
			2. Kota Pematang siantar
			3. Kota Medan
			4. Kabupaten Deli Serdang
Kajian Pengembangan Sarana dan Prasarana Daerah Potensi Wisata Berbasis Ekowisata (Integrasi Tahura-Bohorok dan Tangkahan)	Bidang Ekonomi dan Pembangunan	Juli – Oktober 2020	1. Kabupaten Langkat
			2. Kabupaten Karo

Sumber: Biro Hukum Provinsi Sumatera Utara

Tabel 1.4.24 Rekapitulasi Data Penelitian Balitbang Provinsi Sumatera Utara, 2019

Uraian	Pengelola	Jadwal Pelaksanaan	Lokasi
(1)	(2)	(3)	(4)
Pemanfaatan potensi lokal desa dalam meningkatkan ekonomi desa di Provinsi Sumatera Utara	Bidang Pemerintahan dan Pengkajian Peraturan	4 bulan Februari – Mei 2019	1. Wilayah Pantai Barat (Kab. Mandailing Natal dan Kab. Tapanuli Tengah); 2. Wilayah Pantai Timur (Kab. Labuhanbatu, Kab. Serdang Bedagai, dan Kab. Langkat); Wilayah Dataran Tinggi (Kota Padangsidempuan, Kab. Tapanuli Selatan, dan Kab. Simalungun).
Pengembangan Potensi Masyarakat Desa Melalui Dana Desa dan PMD Kabupaten Sebagai Variabel Pemoderasi Di Provinsi Sumatera Utara	Bidang Pemerintahan dan Pengkajian Peraturan	4 bulan Juni – September 2019	1. Wilayah Pantai Barat (Kab. Mandailing Natal dan Kab. Tapanuli Tengah); 2. Wilayah Pantai Timur (Kab. Labuhanbatu dan Kab. Langkat); 3. Wilayah Dataran Tinggi (Kab. Simalungun dan Kab. Dairi).
Pemanfaatan rumah adat sebagai homestay di kawasan danau toba di Sumatera Utara	Bidang Sosial dan Kependudukan	Februari – Juni 2019	1. Kab. Tapanuli Utara; 2. Kab. Samosir; 3. Kab. Toba Samosir; 4. Kab. Dairi; 5. Kab. Humbang Hasundutan; 6. Kab. Karo; 7. Kab. Pakpak Bharat; 8. Kab. Simalungun.
Analisis faktor penyebab pengangguran di Provinsi Sumatera Utara	Bidang Sosial dan Kependudukan	Maret – Juli 2019	1. Kota Medan; 2. Kota Sibolga; 3. Kota Padangsidempuan; 4. Kota Pematangsiantar; 5. Kota Tanjungbalai; 6. Kota Binjai; 7. Kota Tebing Tinggi.

Lanjutan Tabel 1.4.24

Uraian	Pengelola	Jadwal Pelaksanaan	Lokasi
(1)	(2)	(3)	(4)
Peran pemangku kepentingan dalam pencegahan stunting terpadu di Sumatera Utara	Bidang Sosial dan Kependudukan	April - September 2019	1. Kab. Mandailing Natal; 2. Kab. Simalungun; 3. Kab. Langkat; Kab. Padang Lawas.
Upaya penurunan angka kematian ibu dan bayi (AKI/AKB) melalui peran stakeholder di Sumatera Utara.	Bidang Sosial dan Kependudukan	Mei – September 2019	1. Kab. Mandailing Natal; 2. Kab. Deli Serdang; 3. Kab. Simalungun; 4. Kota Sibolga.
Kajian mitigasi bencana longsor dengan pendekatan vegetasi dan pemberdayaan masyarakat	Bidang Ekonomi dan Pembangunan	April – Agustus 2019	1. Kab. Deli Serdang; 2. Kab. Karo; 3. Kab. Mandailing Natal; 4. Kab. Simalungun; 5. Kab. Tapanuli Selatan; 6. Kab. Tapanuli Utara.
Strategi percepatan pengentasan backlog kepemilikan rumah bagi masyarakat berpenghasilan rendah (Studi kasus daerah perkotaan di Sumatera Utara)	Bidang Ekonomi dan Pembangunan	Februari – Juni 2019	1. Kota Medan; 2. Kota Tebing Tinggi; 3. Kota Pematangsiantar; 4. Kota Sibolga; 5. Kota Tanjung Balai; 6. Kota Binjai; 7. Kota Gunung Sitoli.
Pengembangan klaster inovasi produk unggulan daerah (PUD) Kopi Provinsi Sumatera Utara	Bidang Inovasi dan Teknologi	Februari – Juni 2019	1. Kab. Tapanuli Utara; 2. Kab. Simalungun; 3. Kab. Dairi; 4. Kab. Karo; 5. Kab. Humbang Hasundutan; 6. Kab. Samosir; 7. Kab. Toba Samosir; 8. Kab. Mandailing Natal; 9. Kab. Tapanuli Selatan; 10. Kab. Pakpak Bharat; 11. Kota Medan.

Lanjutan Tabel 1.4.24

Uraian	Pengelola	Jadwal Pelaksanaan	Lokasi
(1)	(2)	(3)	(4)
Pengaruh tunjangan tambahan penghasilan (TTP) terhadap kinerja pegawai negeri sipil dilingkungan Pemerintah Provinsi Sumatera Utara.	Fungsional Peneliti	Februari – April 2019	1. Badan Kepegawaian Daerah; 2. Badan Penelitian dan Pengembangan; 3. Dinas Sumber Daya Air, Cipta Karya dan Tata Ruang; 4. Dinas Kehutanan; 5. Badan Pengelolaan Pajak dan Retribusi Daerah; Dinas Bina Marga dan Bina Konstruksi.

Sumber Badan Penelitian dan Pengembangan Provsu

Tabel 1.4.25 Rekapitulasi Data Penelitian Balitbang Provinsi Sumatera Utara, 2018

Uraian	Pengelola	Jadwal Pelaksanaan	Lokasi
(1)	(2)	(3)	(4)
Peran Pemerintah Provinsi Dalam Implementasi Badan Usaha Milik Desa Di Sumatera Utara.	Bidang Pemerintahan dan Pengkajian Peraturan	4 bulan Maret – Juni 2018	1. Wilayah Pantai Barat (Kab. Mandailing Natal, Kab. Tapanuli Tengah); 2. Wilayah Pantai Timur (Kab. Labuhanbatu Selatan, Kab. Asahan, Kab. Langkat) Wilayah Dataran Tinggi (Kab. Toba Samosir, Kab. Dairi, Kab. Padang Lawas Utara)
Studi Implementasi Permendagri Nomor 114 Tahun 2014 Dalam Perencanaan Pembangunan Desa Di Sumatera Utara.	Bidang Pemerintahan dan Pengkajian Peraturan	4 bulan Juni – September 2018	1. Wilayah Pantai Barat (Kab. Mandailing Natal dan Kab. Tapanuli Tengah); 2. Wilayah Pantai Timur (Kab. Labuhanbatu, Kab. Langkat, dan Kab. Serdang Bedagai); Wilayah Dataran Tinggi (Kab. Samosir, Kab. Simalungun, dan Kab. Tapanuli Selatan).
Sinergitas Kepala Desa dan Badan Permusyawaratan Desa Dalam Pelaksanaan Pemerintahan Desa Di Sumatera Utara.	Bidang Pemerintahan dan Pengkajian Peraturan	4 bulan Agustus – November 2018	1. Wilayah Pantai Barat (Kab. Mandailing Natal dan Kab. Tapanuli Tengah); 2. Wilayah Pantai Timur (Kab. Labuhanbatu, Kab. Serdang Bedagai, Kab. Deli Serdang, dan Kab. Langkat); 3. Wilayah Pantai Dataran Tinggi (Kab. Tapanuli Utara, Kab. Tapanuli Selatan dan Kab. Simalungun); Luar Provinsi Sumatera Utara (Kab. Bangli dan Kab. Gowa, Prov. Bali)

Lanjutan Tabel 1.4.25

Uraian	Pengelola	Jadwal Pelaksanaan	Lokasi
(1)	(2)	(3)	(4)
Identifikasi Permasalahan Kependudukan dan Optimalisasi Program Kampung KB Kabupaten/Kota Di Sumatera Utara.	Bidang Sosial dan Kependudukan	Agustus – November 2018	1. Kab. Batubara; 2. Kab. Asahan; Kab. Labuhanbatu Utara.
Identifikasi Puncak-Puncak Kebudayaan Daerah Pada Daerah-Daerah Wisata Di Sumatera Utara	Bidang Sosial dan Kependudukan	Mei – Agustus 2018	1. Kab. Batubara; 2. Kab. Padang Lawas Utara; 3. Kab. Toba Samosir; 4. Kab. Simalungun; 5. Kab. Pakpak Bharat; Kab. Karo.
Partisipasi Masyarakat Dalam Pengelolaan Dana Desa Di Sumatera Utara	Bidang Sosial dan Kependudukan	Agustus – November 2018	1. Kab. Padang Lawas Utara; 2. Kota Padang Sidempuan; 3. Kab. Simalungun; 4. Kab. Pakpak Bharat; 5. Kab. Deli Serdang; Kab. Labuhanbatu Selatan.
Dampak Kebijakan Transaksi Non Tunai Terhadap Kinerja Aparatur Sipil Negara di Pemerintah Provinsi Sumatera Utara	Bidang Ekonomi dan Pembangunan	April - Agustus 2018	1. Kab. Padang Lawas; 2. Kab. Padang Lawas Utara; 3. Kota Pematangsiantar; 4. Kab. Simalungun; 5. Kab. Langkat; 6. Kota Binjai; 7. Kab. Asahan; 8. Kab. Batubara; 9. Kota Padangsidempuan; 10. Kab. Tapanuli Selatan; 11. Kab. Mandailing Natal; 12. Kab. Labuhanbatu; Kab. Labuhanbatu Utara.

Lanjutan Tabel 1.4.25

Uraian	Pengelola	Jadwal Pelaksanaan	Lokasi
(1)	(8)	(9)	(10)
Pemanfaatan Dana Desa Untuk Membangun Infrastruktur Pedesaan Di Desa-Desa Pada Wilayah HGU Perkebunan Di Sumatera Utara.	Bidang Ekonomi dan Pembangunan	Maret – Juli 2018	1. Kab. Langkat; 2. Kab. Deli Serdang; 3. Kab. Serdang Bedagai; 4. Kab. Batubara; 5. Kab. Asahan; 6. Kab. Simalungun; 7. Kab. Labuhanbatu Utara; 8. Kab. Labuhanbatu; 9. Kab. Labuhanbatu Selatan; 10. Kab. Padang Lawas; 11. Kab. Tapanuli Selatan; Kab. Tapanuli Tengah.
Kajian Evaluasi Kawasan Konservasi Perairan Dalam Pelestarian Lingkungan Sumatera Utara.	Bidang Ekonomi dan Pembangunan	Mei – September 2020	1. Kab. Nias Utara; 2. Kab. Labuhanbatu; 3. Kab. Nias Selatan; 4. Kab. Tapanuli Tengah; 5. Kab. Serdang Bedagai; 6. Kota Sibolga; 7. Kab. Langkat; 8. Kab. Batubara; Kab. Asahan.
Analisis Kebutuhan Teknologi dan Inovasi Dalam Upaya Penguatan Usaha Mikro Di Sumatera Utara.	Bidang Inovasi dan Teknologi	Februari – Juni 2018	1. Kab. Labuhanbatu; 2. Kab. Asahan; 3. Kab. Simalungun; 4. Kab. Karo; 5. Kab. Deli Serdang; 6. Kab. Langkat; 7. Kab. Serdang Bedagai; 8. Kab. Tapanuli Tengah; 9. Kota Siantar; 10. Kota Sibolga; Kota Medan.

Sumber Badan Penelitian dan Pengembangan Provsu

KESEJAHTERAAN RAKYAT DAN PEMERINTAHAN

1.5 PERUMAHAN

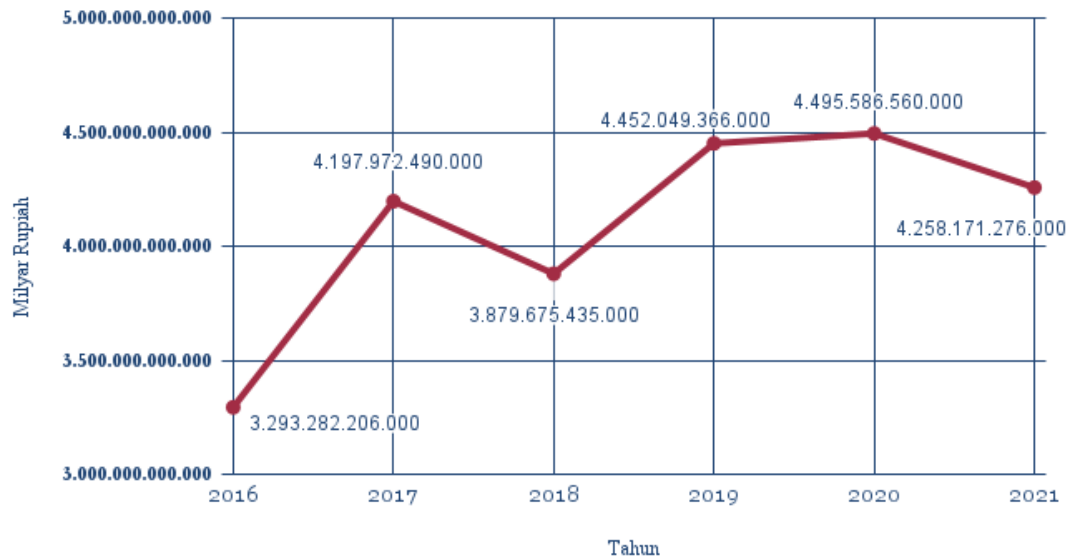
Tabel 1.5.1 Jumlah Rehabilitasi Rumah Tidak Layak Huni Menurut Kabupaten/Kota di Provinsi Sumatera Utara, 2021

Kabupaten/ Kota		Jumlah (Unit)
(1)		(2)
Kabupaten		
Tapanuli Tengah		50
Tapanuli Utara		50
Tapanuli Selatan		-
Nias		-
Langkat		-
Karo		-
Deli Serdang		-
Simalungun		100
Asahan		50
Labuhanbatu		-
Dairi		50
Toba Samosir		-
Mandailing Natal		-
Nias Selatan		-
Pakpak Bharat		-
Humbang Hasundutan		-
Samosir		-
Serdang Bedagai		50
Batu Bara		50
Padang Lawas Utara		-
Padang Lawas		50
Labuhanbatu Selatan		50
Labuhanbatu Utara		100
Nias Utara		-
Nias Barat		-
Kota		
Medan		-
Pematangsiantar		-
Sibolga		-
Tanjungbalai		-
Binjai		-
Tebing Tinggi		-
Padangsidempuan		-
Gunungsitoli		-
Total	2021	600
	2020	460
	2019	622
	2018	413

Sumber: Dinas Perumahan dan Kawasan Permukiman Provinsi Sumatera Utara

Gambar 1.1 Alokasi Dana Desa Kemenkeu di Provinsi Sumatera Utara, 2016 – 2021

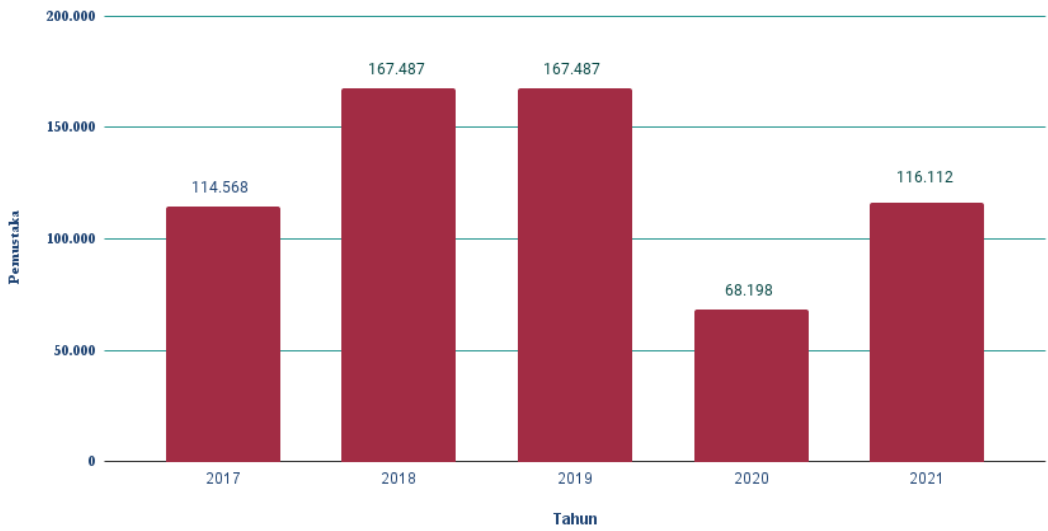
Alokasi Dana Desa Kemenkeu di Provinsi Sumatera Utara, 2016 – 2021



Sumber: Dinas Pemberdayaan Masyarakat Desa Provinsi Sumatera

Gambar 1.2 Jumlah Pengunjung Menurut Pemustaka/Ruang di Provinsi Sumatera Utara, 2016-2021

Jumlah Pengunjung Menurut Pemustaka/Ruang di Provinsi Sumatera Utara, 2016 - 2021



Sumber: Dinas Perpustakaan dan Arsip Daerah Provinsi Sumatera Utara.

BAB

02

Pertanian Pternakan dan Kehutanan



Jagung 1,64 Juta Ton
Kedelai 1,46 Ribu Ton
Padi 3,93 Juta Ton

Kerbau 94,21 Ribu Ekor
Kambing 665,70 Ribu Ekor
Sapi Potong 935,89 Ribu Ekor
Ayam Buras 15.494,17 Ribu Ekor
Ayam Petelur 33.933,46 Ribu Ekor



Lahan Sawit 441,40 Ribu Hektar
Lahan Karet 369,39 Ribu Hektar

2.1 Pertanian

Luas tanam, luas Panen, Produktivitas dan Produksi untuk komoditas Jagung, Padi dan kedelai dapat dilihat pada tabel 2.1.1 sampai dengan tabel 2.1.3. Produksi Padi pada tahun 2021 di Provinsi Sumatera Utara mencapai 3.9 juta ton dengan produktivitas sebesar 51,12 kwintal/hektar. Luas tanam Padi pada tahun 2021 sebesar 0,71 juta Hektar sedangkan luas panen sebesar 0,75 juta hektar. Dari semua Kabupaten/Kota di Sumatera Utara, Kabupaten Deli Serdang menyumbang produksi padi tertinggi dengan jumlah produksi 430.199,80 ton disusul Kabupaten Simalungun sebanyak 384.610,10 ton dan Kabupaten Serdang Bedagai sebesar 351.705,80 ton.

Tanaman palawija yang cukup potensial di Sumatera Utara adalah tanaman jagung dan kedelai. Daerah yang memiliki produksi jagung terbesar adalah Kabupaten Karo sebesar 757.927,19 ton dan diikuti oleh kabupaten Dairi sebesar 268.865,19 ton dan kabupaten Simalungun sebesar 175.419,00 ton. Sementara itu untuk komoditas kedelai, Kabupaten Simalungun merupakan kabupaten yang potensial dengan produksi di tahun 2021 sebesar 1.077,32 ton kemudian Kota Padangsidimpuan sebesar 95.67 ton dan kabupaten langkat sebesar 76.73 ton.

Komoditi utama tanaman sayuran yang ada di Provinsi Sumatera Utara adalah Cabai besar, Kol/Kubis, tomat, Kentang, wortel, petsai/sawi dan cabe rawit. Produksi tanaman Cabai Besar pada tahun 2021 adalah sebesar 210.219,82 ton, kol/kubis 233.760,94 ton, Kentang 159.013,00 ton, Tomat 203.161,98 ton, wortel 141.445,68 ton, petsai/sawi 74.907,88 ton dan cabe rawit 78.662,97 ton.

2.2 Perkebunan

Luas tanaman perkebunan rakyat di provinsi Sumatera Utara di dominasi oleh tanaman kelapa sawit seluas 441.399,52 ha yang kemudian diikuti oleh tanaman karet, kelapa, kopi arabika dan kakao masing-masing luasnya adalah 369.392 ha, 110.464 ha, 77.834 ha, dan 54.416 ha. Luas tanaman perkebunan rakyat ini mengalami kenaikan dari tahun sebelumnya dimana pada tahun 2019 luasnya 1.125.919,39 ha sedangkan tahun 2020 menjadi 1.130.259,77 ha.

2.3 Peternakan

Populasi Sapi Potong di Sumatera Utara pada tahun 2021 935.888 ekor, lebih tinggi dari tahun 2020 yang mencapai 899.571 ekor. Sedangkan untuk populasi kerbau mengalami penurunan dari 96.146 ekor pada 2020 menjadi 94.214 ekor pada tahun 2021. Kambing, babi, kuda, itik, kelinci, puyuh dan itik manila merupakan populasi yang juga mengalami penurunan.

2.4 Kehutanan

Luas kawasan hutan berdasarkan SK.MENHUT No. 8088 Tahun 2018 terdiri dari hutan Suaka Alam, hutan lindung, hutan produksi terbatas dan hutan produksi tetap. Pada tahun 2021, luas Kawasan hutan suaka alam seluas 421.150,85 ha, hutan lindung 1.199.236,17 ha dan hutan produksi terbatas 634.938,43.

2.5 Perikanan

Produksi perikanan tangkap Provinsi Sumatera Utara yang terbanyak ada di kota Tanjungbalai sebesar 82.946,68 ton, yang diikuti oleh kabupaten Asahan, kabupaten Tapanuli Tengah, kota Sibolga dan kabupaten Deli Serdang masing-masing sebesar 50.060,83 ton, 35.042,06 ton, 33.981,56 ton dan 33.949,77 ton pada tahun 2021.

Jumlah kapal perikanan di provinsi Sumatera Utara pada tahun 2020 mengalami kenaikan dari 39.225 unit tahun 2019 menjadi 39.254 unit. Kabupaten/Kota yang banyak memiliki kapal perikanan di tahun 2020 adalah kabupaten Langkat sebanyak 7.718 unit, kabupaten Deli Serdang sebanyak 4.487 unit, kabupaten Batu Bara sebanyak 3.374 unit dan kabupaten Asahan sebanyak 3.115 unit.

2.1 PERTANIAN

Tabel 2.1.1 Luas Tanam, Panen, Produktivitas dan Produksi Komoditas Jagung Menurut Kabupaten/Kota di Provinsi Sumatera Utara, 2021

Kabupaten/Kota	Tanam (Ha)	Panen (Ha)	Produktivitas (Kw/Ha)	Produksi (Ton)
(1)	(2)	(3)	(4)	(5)
Kabupaten				
Tapanuli Tengah	58,00	36,00	31,76	114,34
Tapanuli Utara	21.786,20	18.352,20	56,83	104.288,02
Tapanuli Selatan	4.129,70	4.157,90	56,17	23.353,21
Nias	384,40	448,60	60,71	2.723,47
Langkat	10.089,90	9.237,00	70,21	64.849,45
Karo	100.512,90	109.276,90	69,36	757.927,19
Deli Serdang	15.698,00	15.741,00	55,08	86.698,53
Simalungun	35.503,80	30.490,10	57,53	175.419,00
Asahan	504,00	1.024,50	55,55	5.691,00
Labuhanbatu	79,50	103,00	63,57	654,74
Dairi	44.815,00	45.998,00	58,45	268.865,91
Toba	9.850,50	8.794,40	56,22	49.446,44
Mandailing Natal	502,00	325,00	54,10	1.758,21
Nias Selatan	780,00	1.054,00	62,35	6.571,66
Pakpak Bharat	2.566,00	2.659,70	61,85	16.449,59
Humbang Hasundutan	14.466,70	14.637,40	70,30	102.903,76
Samosir	6.329,00	4.867,80	56,00	27.260,12
Serdang Bedagai	1.656,60	2.393,60	36,48	8.732,73
Batu Bara	434,40	288,80	58,65	1.693,84
Padang Lawas Utara	253,50	193,30	54,56	1.054,70
Padang Lawas	313,00	262,00	46,94	1.229,80
Labuhanbatu Selatan	101,00	89,00	51,83	461,33
Labuhanbatu Utara	78,00	90,00	50,39	453,49
Nias Utara	-	101,00	59,71	603,08
Nias Barat	-	-	-	-
Kota				
Medan	516,00	397,50	59,90	2.381,08
Pematangsiantar	906,60	855,30	63,26	5.410,85
Sibolga	-	-	-	-
Tanjungbalai	28,00	23,00	54,36	125,03
Binjai	1.396,70	1.378,90	36,74	5.065,64
Tebing Tinggi	37,80	35,20	60,55	213,12
Padangsidempuan	313,00	336,00	49,44	1.661,04
Gunungsitoli	58,00	55,70	60,67	337,91
Jumlah 2021	274.148,20	273.702,80	63,00	1.724.398,29
2020	285.974,80	321.184,20	61,19	1.965.444,20
2019	320.529,60	319.506,80	61,36	1.960.423,85
2020	301.487,00	295.850,00	57,22	1.692.704,00

Sumber : Dinas Tanaman Pangan dan Hortikultura Provinsi Sumatera Utara

Tabel 2.1.2 Luas Tanam, Panen, Produktivitas dan Produksi Komoditas Padi Menurut Kabupaten/Kota di Provinsi Sumatera Utara, 2021

Kabupaten/Kota	Tanam (Ha)	Panen (Ha)	Produktivitas (Kw/Ha)	Produksi (Ton)
(1)	(2)	(3)	(4)	(5)
Kabupaten				
Tapanuli Tengah	34.312,80	31.662,80	40,73	128.950,60
Tapanuli Utara	43.686,90	48.379,00	44,93	217.346,40
Tapanuli Selatan	38.836,20	40.554,60	52,56	213.147,90
Nias	10.694,20	11.439,50	35,16	40.226,80
Langkat	54.601,30	63.158,00	50,93	321.635,50
Karo	24.613,40	26.850,70	59,11	158.712,10
Deli Serdang	72.412,90	71.788,10	59,93	430.199,80
Simalungun	74.491,70	69.465,30	55,37	384.610,10
Asahan	14.629,80	12.991,70	60,27	78.299,30
Labuhanbatu	16.887,60	13.301,10	54,08	71.936,10
Dairi	17.734,10	20.071,30	48,51	97.367,80
Toba	22.057,90	22.487,20	65,49	147.271,60
Mandailing Natal	49.567,20	64.840,40	46,10	298.882,30
Nias Selatan	20.097,20	21.604,30	45,89	99.151,80
Pakpak Bharat	4.459,60	4.529,40	41,03	18.582,50
Humbang Hasundutan	25.120,90	25.307,00	45,62	115.449,70
Samosir	9.499,10	9.082,60	58,32	52.969,90
Serdang Bedagai	61.001,70	57.828,70	60,82	351.705,80
Batu Bara	30.955,90	28.212,20	56,56	159.567,40
Padang Lawas Utara	30.225,80	39.706,40	46,18	183.359,70
Padang Lawas	13.889,20	18.847,60	38,10	71.814,40
Labuhanbatu Selatan	466,20	413,30	36,12	1.493,00
Labuhanbatu Utara	19.821,00	21.369,80	49,20	105.136,50
Nias Utara	7.063,80	10.315,30	47,13	48.618,20
Nias Barat	1.744,30	1.681,10	41,25	6.935,10
Kota				
Medan	1.664,60	1.687,30	61,89	10.442,90
Pematangsiantar	2.238,50	2.483,20	67,17	16.678,70
Sibolga	-	-	-	-
Tanjungbalai	138,80	138,80	62,57	868,50
Binjai	2.520,90	2.440,60	46,10	11.250,40
Tebing Tinggi	497,10	444,00	64,08	2.845,00
Padangsidempuan	10.523,00	10.553,00	55,44	58.508,10
Gunungsitoli	3.487,00	3.957,90	57,62	22.804,70
Jumlah 2021	719.940,60	757.592,20	50.12	3.926.768,60
2020	768.940,00	823.551,40	51,00	4.200.112,30
2019	968.061,60	1.007.603,30	46,58	4.693.562,74
2018	1.248.679,00	1.125.496,00	47,45	5.340.200,00

Sumber : Dinas Tanaman Pangan dan Hortikultura Provinsi Sumatera Utara

Tabel 2.1.3 Luas Tanam, Panen, Produktivitas dan Produksi Komoditas Kedelai Menurut Kabupaten/Kota di Provinsi Sumatera Utara, 2021

Kabupaten/Kota	Tanam (Ha)	Panen (Ha)	Produktivitas (Kw/Ha)	Produksi (Ton)
(1)	(2)	(3)	(4)	(5)
Kabupaten				
Tapanuli Tengah	-	-	-	-
Tapanuli Utara	-	-	-	-
Tapanuli Selatan	35,00	35,00	19,50	68,25
Nias	-	-	-	-
Langkat	124,00	76,00	10,10	76,73
Karo	-	-	-	-
Deli Serdang	20,00	20,00	16,83	33,65
Simalungun	4.053,60	598,60	18,00	1.077,32
Asahan	1,50	2,00	16,38	3,28
Labuhanbatu	-	-	-	-
Dairi	-	-	-	-
Toba	-	-	-	-
Mandailing Natal	-	-	-	-
Nias Selatan	-	-	-	-
Pakpak Bharat	-	-	-	-
Humbang Hasundutan	-	-	-	-
Samosir	0,10	0,10	18,01	0,18
Serdang Bedagai	130,10	24,10	15,35	36,99
Batu Bara	-	-	-	-
Padang Lawas Utara	9,00	11,00	17,04	18,75
Padang Lawas	30,00	27,00	18,13	48,94
Labuhanbatu Selatan	-	-	-	-
Labuhanbatu Utara	1,00	1,00	16,83	1,68
Nias Utara	-	-	-	-
Nias Barat	-	-	-	-
Kota				
Medan	-	-	-	-
Pematangsiantar	-	-	-	-
Sibolga	-	-	-	-
Tanjungbalai	-	1,00	15,35	1,54
Binjai	-	-	-	-
Tebing Tinggi	-	-	-	-
Padangsidempuan	58,00	58,00	16,50	95,67
Gunungsitoli	-	-	-	-
Jumlah 2021	4.462,70	854,00	17,13	1.463,29
2020	1.702,00	2.559,20	15,64	40.003,30
2019	2.837,70	5.563,40	17,30	9.626,70
2018	29.859,00	25.850,00	6,99	18.074,00

Sumber : Dinas Tanaman Pangan dan Hortikultura Provinsi Sumatera Utara

PERTANIAN, PETERNAKAN, KEHUTANAN, PERIKANAN

Tabel 2.1.4 Luas Tanam Sayur-Sayuran Semusim Menurut Jenis Tanaman di Provinsi Sumatera Utara, 2016 - 2021

Jenis Tanaman	Luas Tanam (Ha)					
	2016	2017	2018	2019	2020	2021
(1)	(2)	(3)	(4)	(5)	(6)	(7)
Bawang Merah	1.898	2.135	2.128	2.283,28	3.416,81	4.475,69
Bawang Putih	17	9	72	250	419,00	91,32
Bawang Daun	1.480	1.485	1.580	1.724,00	1.802,30	2.005,45
Kentang	5.537	6.537	6.764	7.298,00	7.152,50	7.079,90
Kol/Kubis	7.444	8.470	7.980	7.992,00	7.175,80	7.183,21
Kembang Kol	2.835	2.754	2.438	3.237,00	3.141,50	3.075,49
Petsai/Sawi	5.641	5.880	5.253	6.009,00	6.131,18	6.045,21
Wortel	2.521	2.707	2.733	4.048,00	4.305,80	6.296,55
Lobak	194	71	75	58	58,00	-
Kacang Merah	278	277	382	393	504,00	-
Kacang Panjang	3.353	3.433	2.916	2.830,00	2.790,67	2.504,26
Cabe Besar	12.564	15.088	13.344	15.587,00	14.222,79	14.685,18
Cabe Rawit	3.063	3.954	4.286	5.193,00	5.577,08	5.351,23
Tomat	4.261	4.521	4.677	4.964,00	5.092,14	5.133,77
Terung	3.122	3.345	2.864	2.962,04	3.269,13	3.245,60
Buncis	1.841	1.999	1.970	2.240,00	2.352,75	2.368,99
Ketimun	2.092	1.976	1.923	1.858,00	1.964,41	1.667,59
Labu Siam	206	159	146	210	381,68	501,49
Kangkung	2.552	2.510	2.551	2.730,70	2.970,56	2.943,44
Bayam	3.246	2.908	2.933	2.960,40	2.752,92	2.856,22
Paprika	27	4	-	-	5,00	-
Jumlah	64.172	70.222	67.015	74.827,42	75.486,02	77.510,59

Sumber : Dinas Tanaman Pangan dan Hortikultura Provinsi Sumatera Utara

Tabel 2.1.5 Produktivitas Sayur-Sayuran Semusim Menurut Jenis Tanaman di Provinsi Sumatera Utara, 2016-2021

Jenis Tanaman	Produktivitas (Kw/Ha)					
	2016	2017	2018	2019	2020	2021
(1)	(2)	(3)	(4)	(5)	(6)	(7)
Bawang Merah	86,92	77,05	78,43	80,45	95,51	123,37
Bawang Putih	41,18	39,79	29,35	52,98	34,50	50,29
Bawang Daun	70,48	65,19	70,21	75,16	76,47	80,27
Kentang	167,12	156,71	159,08	167,55	179,52	199,11
Kol/Kubis	236,74	229,13	226,04	258,1	261,99	303,47
Kembang Kol	149,73	142,02	155,01	174,51	186,89	187,7
Petsai/Sawi	120,42	116,13	120,80	131,02	125,61	120,73
Wortel	200,10	196,45	203,59	230,62	231,87	247,85
Lobak	94,49	128,55	133,57	163,48	184,19	-
Kacang Merah	12,18	24,41	22,03	37	33,32	-
Kacang Panjang	114,01	120,33	101,12	94,86	105,42	104,35
Cabe Besar	105,60	96,97	97,98	96,08	104,83	122,11
Cabe Rawit	77,06	78,73	82,78	97,83	88,51	127,51
Tomat	212,47	212,71	197,50	214,9	274,55	345,11
Terung	213,46	224,34	198,25	177,87	212,56	137,02
Buncis	115,84	135,27	119,21	118,24	146,05	185,90
Ketimun	136,36	145,38	137,12	111,11	117,48	129,33
Labu Siam	400,18	446,61	485,77	643,73	217,24	27,83
Kangkung	63,38	64,18	59,33	49,49	57,24	78,78
Bayam	60,44	68,57	68,83	56,26	45,74	58,67
Paprika	-	2,00	90,40	-	-	-
Jumlah	140,73	137,59	135,90	144,80	149,52	125,20

Sumber : Dinas Tanaman Pangan dan Hortikultura Provinsi Sumatera Utara

PERTANIAN, PETERNAKAN, KEHUTANAN, PERIKANAN

Tabel 2.1.6 Luas Panen Sayur-Sayuran Semusim Menurut Jenis Tanaman di Provinsi Sumatera Utara, 2016-2021

Jenis Tanaman	Luas Panen (Ha)					
	2016	2017	2018	2019	2020	2021
(1)	(2)	(3)	(4)	(5)	(6)	(7)
Bawang Merah	1.538	2.090	2.083	2.246,24	3.059,53	4.374,14
Bawang Putih	17	14	20	184	388,00	160,10
Bawang Daun	1.471	1.465	1.564	1.764,00	1.780,40	1.947,52
Kentang	5.469	6.183	6.790	7.089,00	6.925,50	7.986,33
Kol/Kubis	7.431	7.872	7.646	8.506,00	7.708,80	7.703,04
Kembang Kol	2.372	2.792	2.591	3.053,00	3.089,50	3.148,68
Petsai/Sawi	5.383	6.036	5.201	6.009,00	6.004,80	6.204,54
Wortel	2.359	2.591	2.763	4.155,00	4.282,80	5.706,90
Lobak	185	91	70	60	58,00	-
Kacang Merah	291	273	351	381	486,00	-
Kacang Panjang	3.546	3.652	3.175	3.089,96	3.053,39	2.720,41
Cabe Besar	14.454	16.410	15.905	16.029,00	18.492,28	17.215,78
Cabe Rawit	3.867	4.030	4.811	5.034,00	6.909,98	6.169,40
Tomat	4.701	4.577	5.248	5.518,00	5.927,64	5.886,89
Terung	3.635	3.692	3.519	3.387,04	3.835,53	3.745,53
Buncis	1.863	2.176	2.083	2.425,00	2.505,75	2.687,88
Ketimun	2.210	2.106	2.009	2.018,80	2.096,43	1.776,50
Labu Siam	340	250	318	330	515,68	504,82
Kangkung	2.545	2.573	2.544	2.758,50	2.969,15	2.928,44
Bayam	3.291	2.980	2.941	2.952,30	2.795,38	3.064,72
Paprika	-	1	10	-	-	-
Jumlah	66.968	71.854	71.642	76.989,84	82.884,54	83.931,62

Sumber : Dinas Tanaman Pangan dan Hortikultura Provinsi Sumatera Utara

Tabel 2.1.7 Produksi Sayur-Sayuran Semusim Menurut Jenis Tanaman di Provinsi Sumatera Utara, 2016-2021

Jenis Tanaman	Produksi (Ton)					
	2016	2017	2018	2019	2020	2021
(1)	(2)	(3)	(4)	(5)	(6)	(7)
Bawang Merah	13.368	16.103	16.336,8	18.071,66	29.222,12	53.962,06
Bawang Putih	70	56	58,7	974,9	1.338,70	805,07
Bawang Daun	10.368	9.551	10.980,9	13.258,80	13.614,71	15.632,48
Kentang	91.400	96.893	108.015,6	118.777,70	124.325,50	159.013,00
Kol/Kubis	175.922	180.371	172.833,9	219.537,40	201.966,10	233.760,94
Kembang Kol	35.515	39.652	40.163,7	53.278,20	57.739,30	59.100,13
Petsai/Sawi	64.820	70.098	62.829,4	78.727,70	75.423,72	74.907,88
Wortel	47.205	50.900	56.252,8	95.820,80	99.306,20	141.445,68
Lobak	1.748	1.170	935,0	980,9	1.068,30	-
Kacang Merah	355	666	773,2	1.409,80	1.619,32	-
Kacang Panjang	40.427	43.946	32.106,6	29.312,78	32.189,00	28.386,42
Cabe Besar	152.630	159.131	155.834,6	154.008,30	193.861,69	210.219,82
Cabe Rawit	29.800	31.727	39.825,9	49.245,90	61.160,11	78.662,97
Tomat	99.883	97.358	103.649,6	118.583,10	162.744,29	203.161,98
Terung	77.595	82.825	69.762,7	60.244,20	81.527,53	51.320,25
Buncis	21.582	29.435	24.831,7	28.674,10	36.596,61	49.856,44
Ketimun	30.135	30.618	27.548,0	22.430,40	24.628,44	22.974,89
Labu Siam	13.606	11.165	15.447,6	21.243,10	11.202,72	1.404,71
Kangkung	16.131	16.514	15.093,8	13.651,80	16.996,49	23.071,03
Bayam	19.892	20.435	20.243,0	16.609,90	12.786,20	17.979,92
Paprika	-	0,2	90,4	-	-	-
Jumlah	942.449	988.613	973.614	1.114.841,44	1.239.317,05	1.425.665,67

Sumber : Dinas Tanaman Pangan dan Hortikultura Provinsi Sumatera Utara

PERTANIAN, PETERNAKAN, KEHUTANAN, PERIKANAN

Tabel 2.1.8 Luas Tanam Padi Sawah Menurut Kabupaten/Kota di Provinsi Sumatera Utara, 2016 - 2021

Kabupaten/Kota	Luas Tanam (Ha)					
	2016	2017	2018	2019	2020	2021
(1)	(2)	(3)	(4)	(5)	(6)	(7)
Kabupaten						
Tapanuli Tengah	32.369	30.634	29.169	27.145,90	27.792,10	27.018,80
Tapanuli Utara	23.942	22.217	23.533	24.098,00	24.016,00	22.113,90
Tapanuli Selatan	38.071	37.325	51.056	37.061,30	32.955,80	32.894,20
Nias	12.138	11.861	13.919	11.603,20	11.656,50	10.618,20
Langkat	85.680	89.239	106.711	91.987,60	64.463,10	53.607,30
Karo	20.755	19.808	20.980	20.908,20	18.404,50	16.238,40
Deli Serdang	80.848	82.368	86.994	78.505,00	70.612,00	72.009,90
Simalungun	88.075	73.313	85.783	61.873,10	46.293,20	64.541,70
Asahan	19.018	21.604	22.461	19.051,30	16.664,40	14.569,80
Labuhanbatu	32.374	38.606	40.429	22.479,30	17.516,50	16.887,60
Dairi	18.925	16.594	20.614	13.658,10	11.175,00	12.656,10
Toba	23.337	23.748	25.017	22.742,70	21.768,00	21.635,90
Mandailing Natal	54.610	59.903	75.068	77.902,00	63.010,70	45.098,20
Nias Selatan	29.944	23.698	23.736	18.952,20	18.361,60	19.305,20
Pakpak Bharat	2.390	2.373	2.074	2.139,00	2.190,40	2.072,60
Humbang Hasundutan	18.381	18.222	18.849	17.698,00	18.607,80	18.232,90
Samosir	4.767	9.628	10.584	8.432,40	8.724,00	9.498,10
Serdang Bedagai	76.836	83.157	83.967	71.076,60	54.807,80	60.964,70
Batu Bara	31.793	43.545	37.743	31.194,30	27.934,40	30.955,90
Padang Lawas Utara	39.053	37.153	52.163	37.453,80	35.308,40	23.998,80
Padang Lawas	12.195	22.788	29.979	26.915,10	16.419,70	12.772,20
Labuhanbatu Selatan	1.112	959	1.353	1.263,10	544,30	466,20
Labuhanbatu Utara	43.397	30.829	37.990	32.778,50	15.728,60	19.721,00
Nias Utara	8.792	12.559	7.404	8.993,70	12.099,60	7.063,80
Nias Barat	4.173	5.042	4.738	4.292,30	3.755,90	1.744,30
Kota						
Medan	2.468	2.610	2.155	1.946,20	1.728,70	1.664,60
Pematangsiantar	3.796	3.310	3.566	2.905,10	2.551,50	2.238,50
Sibolga	-	-	-	-	-	-
Tanjungbalai	132	177	188	111,7	133,00	138,80
Binjai	3.567	3.359	3.190	2.789,30	2.468,70	2.520,90
Tebing Tinggi	801	476	461	443,5	465,10	497,1
Padangsidempuan	11.084	9.769	10.138	10.473,00	11.809,00	10.523,00
Gunungsitoli	2.998	4.226	3.331	3.564,20	3.752,80	3.487,00
Jumlah	827.816	841.100	935.339	792.437,70	663.719,10	637.755,60

Sumber : Dinas Tanaman Pangan dan Hortikultura Provinsi Sumatera Utara

Tabel 2.1.9 Luas Panen Padi Sawah Menurut Kabupaten/Kota di Provinsi Sumatera Utara, 2016-2021

Kabupaten/Kota	Luas Panen (Ha)					
	2016	2017	2018	2019	2020	2021
(1)	(2)	(3)	(4)	(5)	(6)	(7)
Kabupaten						
Tapanuli Tengah	35.218	35.218	28.981	29.123,70	25.844,30	25.978,80
Tapanuli Utara	25.503	25.503	22.960	22.966,80	23.826,70	22.764,00
Tapanuli Selatan	33.914	33.914	45.856	39.639,90	34.600,00	34.528,60
Nias	10.331	10.331	12.631	12.402,50	11.891,50	11.364,50
Langkat	79.125	79.125	101.341	93.076,30	70.334,20	62.586,00
Karo	19.480	19.480	21.760	20.005,50	18.412,40	16.719,70
Deli Serdang	81.956	81.956	86.093	82.055,80	68.690,00	71.788,10
Simalungun	102.438	102.438	77.887	62.598,60	51.302,90	61.235,40
Asahan	18.451	18.451	23.527	20.365,70	16.077,60	12.850,70
Labuhanbatu	31.778	31.778	45.298	25.628,40	7.015,80	13.301,10
Dairi	17.599	17.599	23.620	12.952,20	10.409,30	12.518,80
Toba	23.277	23.277	24.129	23.200,50	21.466,10	22.112,20
Mandailing Natal	48.716	48.716	62.011	76.494,90	72.109,90	44.201,40
Nias Selatan	23.920	23.920	20.521	20.775,30	16.339,90	20.780,30
Pakpak Bharat	2.309	2.309	2.308	2.242,00	2.104,60	2.122,90
Humbang Hasundutan	18.128	18.128	17.981	19.579,50	18.332,00	18.594,00
Samosir	8.230	8.230	8.811	8.929,30	8.713,50	9.080,60
Serdang Bedagai	75.619	75.619	84.364	69.018,30	61.904,20	57.133,70
Batu Bara	32.055	32.055	31.842	32.422,40	28.824,50	28.212,20
Padang Lawas Utara	41.094	41.094	47.823	37.852,60	31.304,20	29.572,40
Padang Lawas	15.608	15.608	27.899	25.553,20	18.332,30	15.695,60
Labuhanbatu Selatan	1.329	1.329	932	1.320,00	806,20	413,30
Labuhanbatu Utara	43.789	43.789	37.970	39.798,90	18.211,20	21.129,80
Nias Utara	6.732	6.732	8.417	9.280,70	10.391,20	10.315,30
Nias Barat	4.052	4.052	5.145	5.303,20	3.205,20	1.681,10
Kota						
Medan	2.686	2.686	2.260	1.959,80	1.685,60	1.687,30
Pematangsiantar	3.895	3.895	3.117	2.741,30	2.391,30	2.483,20
Sibolga	-	-	-	-	-	-
Tanjungbalai	173	173	208	130,9	121,40	138,80
Binjai	3.477	3.477	3.409	2.841,30	2.539,90	2.440,60
Tebing Tinggi	646	646	445	443,4	443,90	444
Padangsidempuan	11.633	11.633	10.955	11.021,00	10.794,00	10.553,00
Gunungsitoli	3.538	3.538	3.649	3.372,20	3.566,00	3.957,90
Jumlah	826.696	826.696	894.150	815.096,10	671.991,80	648.385,30

Sumber : Dinas Tanaman Pangan dan Hortikultura Provinsi Sumatera Utara

PERTANIAN, PETERNAKAN, KEHUTANAN, PERIKANAN

Tabel 2.1.10 Produktivitas Padi Sawah Menurut Kabupaten/Kota di Provinsi Sumatera Utara , 2016 – 2021

Kabupaten/Kota	Produktivitas (Kw/Ha)					
	2016	2017	2018	2019	2020	2021
(1)	(2)	(3)	(4)	(5)	(7)	(7)
Kabupaten						
Tapanuli Tengah	44,52	44,95	38,89	38,42	42,04	41,98
Tapanuli Utara	48,85	48,53	47,27	49,61	54,22	53,88
Tapanuli Selatan	51,14	53,97	52,84	50,35	54,98	54,09
Nias	46,26	48,10	35,40	32,26	35,19	35,14
Langkat	51,81	58,40	52,94	48,01	52,14	51,04
Karo	63,16	59,33	59,07	63,46	69,89	66,34
Deli Serdang	59,76	57,64	58,27	54,98	60,22	59,93
Simalungun	61,95	62,18	60,66	53,53	58,52	57,41
Asahan	59,01	60,26	58,86	55,99	63,40	60,61
Labuhanbatu	50,28	50,08	48,48	46,35	52,19	54,08
Dairi	62,47	59,69	55,22	51,26	55,74	55,89
Toba	64,75	63,75	59,99	61,47	67,30	65,89
Mandailing Natal	50,98	50,71	45,75	41,77	45,85	45,78
Nias Selatan	46,69	44,48	44,57	42,5	46,70	46,29
Pakpak Bharat	41,27	40,52	42,24	39,02	40,95	42
Humbang Hasundutan	53,99	50,26	49,05	44,07	49,02	48,85
Samosir	47,28	52,06	50,62	53,21	58,16	58,32
Serdang Bedagai	56,33	57,20	58,64	57,08	62,33	61,1
Batu Bara	49,71	54,04	52,12	52,56	57,61	56,56
Padang Lawas Utara	40,96	44,45	49,69	44,57	49,71	48,99
Padang Lawas	37,67	41,59	38,81	35,12	38,76	38,13
Labuhanbatu Selatan	40,80	51,87	36,04	34,5	38,65	36,12
Labuhanbatu Utara	45,30	52,89	46,66	45,58	50,57	49,38
Nias Utara	36,04	38,86	41,07	43,03	46,99	47,13
Nias Barat	41,66	42,40	40,53	37,81	41,89	41,25
Kota						
Medan	42,61	43,96	45,56	56,62	62,29	61,89
Pematangsiantar	60,55	61,18	61,33	63,3	68,61	67,17
Sibolga	-	-	-	-	-	-
Tanjungbalai	45,84	50,02	49,65	56,94	62,57	62,57
Binjai	45,02	41,76	41,96	41,89	44,89	46,1
Tebing Tinggi	55,40	54,32	52,41	60,74	65,47	64,08
Padangsidempuan	50,77	53,49	51,62	50,67	55,30	55,44
Gunungsitoli	56,59	52,32	55,77	53,62	58,34	57,62
Jumlah	53,07	54,03	50,85	49,13	54,09	53,76

Sumber : Dinas Tanaman Pangan dan Hortikultura Provinsi Sumatera Utara

Tabel 2.1.11 Produksi Padi Sawah Menurut Kabupaten/Kota di Provinsi Sumatera Utara, 2016-2021

Kabupaten/Kota	Produksi (Ton)					
	2016	2017	2018	2019	2020	2021
(1)	(2)	(3)	(4)	(5)	(6)	(7)
Kabupaten						
Tapanuli Tengah	156.779	115.523	112.715,7	111.902,41	108.644,50	109.063,92
Tapanuli Utara	124.580	108.639	108.530,5	113.944,07	129.179,90	122.656,84
Tapanuli Selatan	173.444	214.959	242.304,6	199.585,16	190.214,15	186.764,12
Nias	47.795	63.961	44.718,0	40.013,41	41.842,79	39.938,73
Langkat	409.954	538.381	536.481,3	446.850,90	366.707,08	319.465,68
Karo	123.026	121.824	128.532,1	126.955,84	128.677,86	110.919,01
Deli Serdang	489.725	512.321	501.670,7	451.182,35	413.633,95	430.199,76
Simalungun	634.556	447.136	472.439,9	335.074,99	300.200,41	351.529,41
Asahan	108.876	121.634	138.492,1	114.029,88	101.938,83	77.884,78
Labuhanbatu	159.790	193.080	219.602,2	118.794,73	36.616,10	71.936,06
Dairi	109.936	108.163	130.432,1	66.394,99	58.024,94	69.971,82
Toba	150.730	161.388	144.750,7	142.609,66	144.468,88	145.699,35
Mandailing Natal	248.360	318.018	283.683,0	319.503,74	330.618,02	202.365,62
Nias Selatan	111.684	139.340	91.469,0	88.296,95	76.313,64	96.183,17
Pakpak Bharat	9.527	9.719	9.751,8	8.748,21	8.618,55	8.916,68
Humbang	97.880	93.758	88.194,9	86.279,84	89.859,59	90.824,23
Hasundutan						
Samosir	38.913	39.888	44.603,1	47.511,91	50.679,75	52.962,29
Serdang Bedagai	425.946	480.740	494.730,5	393.949,57	385.867,80	349.065,77
Batu Bara	159.357	252.268	165.961,2	170.424,54	166.069,31	159.567,35
Padang Lawas Utara	168.339	159.195	237.607,3	168.719,37	155.608,95	144.861,03
Padang Lawas	58.799	84.466	108.280,4	89.740,79	71.052,24	59.847,65
Labuhanbatu Selatan	5.423	4.602	3.357,4	4.554,33	3.115,87	1.493,01
Labuhanbatu Utara	198.345	189.135	177.152,2	181.404,79	92.091,56	104.331,80
Nias Utara	24.263	49.224	34.567,9	39.931,44	48.823,68	48.618,17
Nias Barat	16.878	21.245	20.849,7	20.053,93	13.426,77	6.935,15
Kota						
Medan	11.443	11.995	10.296,9	11.095,95	10.500,41	10.442,91
Pematangsiantar	23.584	23.403	19.118,2	17.352,80	16.405,94	16.678,70
Sibolga	-	-	-	-	-	-
Tanjungbalai	794	829	1.032,7	745,33	759,62	868,52
Binjai	15.653	14.732	14.304,9	11.902,74	11.400,83	11.250,41
Tebing Tinggi	3.576	2.836	2.329,8	2.693,15	2.906,23	2.844,96
Padangsidempuan	59.056	48.658	56.552,9	55.838,03	59.693,44	58.508,11
Gunungsitoli	20.021	18.719	20.352,0	18.081,71	20.803,86	22.804,75
Jumlah	4.387.036	4.669.778	4.546.842,0	4.004.167,51	3.634.765,45	3.485.399,76

Sumber : Dinas Tanaman Pangan dan Hortikultura Provinsi Sumatera Utara

PERTANIAN, PETERNAKAN, KEHUTANAN, PERIKANAN

Tabel 2.1.12 Luas Tanam Padi Menurut Kabupaten/Kota di Provinsi Sumatera Utara, 2016-2021

Kabupaten/Kota	Luas Tanam (Ha)					
	2016	2017	2018	2019	2020	2021
(1)	(2)	(3)	(4)	(5)	(6)	(7)
Kabupaten						
Tapanuli Tengah	33.502	36.721	37.038	34.872	35.267,10	34.312,80
Tapanuli Utara	36.056	39.231	48.145	49.026	45.380,20	43.686,90
Tapanuli Selatan	41.759	50.781	73.650	47.018	38.418,80	38.836,20
Nias	12.138	11.907	14.268	11.664	11.716,50	10.694,20
Langkat	86.192	89.652	107.971	93.213	65.035,10	54.601,30
Karo	28.922	28.672	32.073	31.191	28.544,50	24.613,40
Deli Serdang	81.396	83.194	87.009	79.071	70.612,00	72.412,90
Simalungun	105.343	83.083	103.254	78.071	59.587,20	74.491,70
Asahan	19.394	21.881	22.594	19.434	16.808,40	14.629,80
Labuhanbatu	32.539	38.606	40.659	22.494	17.516,50	16.887,60
Dairi	26.927	23.640	32.214	17.577	18.103,50	17.734,10
Toba	23.380	23.792	25.168	23.044	22.095,00	22.057,90
Mandailing Natal	68.297	80.062	163.642	133.642	82.840,70	49.567,20
Nias Selatan	33.368	25.381	25.110	20.006	18.860,60	20.097,20
Pakpak Bharat	5.765	5.737	5.201	4.978	4.751,90	4.459,60
Humbang	21.861	20.481	35.827	24.064	24.733,50	25.120,90
Hasundutan						
Samosir	4.768	9.631	12.388	8.663	8.726,00	9.499,10
Serdang Bedagai	76.836	83.157	83.967	71.164	55.631,80	61.001,70
Batu Bara	31.793	43.545	37.743	31.194	27.934,40	30.955,90
Padang Lawas Utara	47.341	55.655	95.496	57.620	41.657,40	30.225,80
Padang Lawas	22.383	27.822	74.234	38.200	19.459,70	13.889,20
Labuhanbatu Selatan	1.112	959	1.840	1.314	544,30	466,2
Labuhanbatu Utara	43.790	31.405	53.992	34.991	15.948,60	19.821,00
Nias Utara	8.792	12.559	7.433	9.027	12.101,60	7.063,80
Nias Barat	4.173	5.042	4.738	4.292	3.755,90	1.744,30
Kota						
Medan	2.468	2.610	2.155	1.946	1.728,70	1.664,60
Pematangsiantar	3.796	3.310	3.566	2.905	2.551,50	2.238,50
Sibolga	-	-	-	-	-	-
Tanjungbalai	132	177	188	112	133,00	138,8
Binjai	3.567	3.359	3.190	2.789	2.468,70	2.520,90
Tebing Tinggi	801	476	461	444	465,10	497,1
Padangsidempuan	11.084	9.769	10.138	10.473	11.809,00	10.523,00
Gunungsitoli	2.998	4.226	3.331	3.564	3.752,80	3.487,00
Jumlah	922.668	956.523	1.248.678,5	968.062	768.940,00	719.940,60

Sumber : Dinas Tanaman Pangan dan Hortikultura Provinsi Sumatera Utara

Tabel 2.1.13 Luas Panen Padi Menurut Kabupaten/Kota di Provinsi Sumatera Utara, 2016 - 2021

Kabupaten/Kota	Luas Panen (Ha)					
	2016	2017	2018	2019	2020	2021
(1)	(2)	(3)	(4)	(5)	(6)	(7)
Kabupaten						
Tapanuli Tengah	35.292	27.336	35.544,6	41.660,70	33.489,30	31.662,80
Tapanuli Utara	36.481	37.214	38.345,3	45.311,80	49.378,90	48.379,00
Tapanuli Selatan	36.643	49.217	64.501,0	52.991,90	42.317,00	40.555,00
Nias	10.331	13.323	12.653,1	12.812,50	11.951,50	11.440,00
Langkat	79.697	92.767	101.760,0	94.246,30	71.559,20	63.158,00
Karo	26.754	28.700	30.619,1	31.092,50	28.704,40	26.850,70
Deli Serdang	82.344	89.555	86.783,7	82.117,80	69.194,00	71.788,10
Simalungun	112.659	89.138	93.307,2	71.652,10	72.249,40	69.465,30
Asahan	18.812	20.427	23.806,3	20.620,20	16.339,60	12.991,70
Labuhanbatu	31.883	38.720	45.298,1	25.873,40	7.015,80	13.301,10
Dairi	23.578	27.430	33.820,2	20.526,20	13.684,30	20.071,30
Toba	23.494	25.354	24.181,7	23.439,50	21.770,10	22.487,20
Mandailing Natal	52.806	86.416	113.422,6	140.764,90	107.160,90	64.840,40
Nias Selatan	30.406	33.758	21.792,4	21.638,30	17.122,90	21.604,30
Pakpak Bharat	4.877	6.020	5.075,4	5.691,00	4.872,60	4.529,40
Humbang Hasundutan	19.893	22.349	29.297,5	30.204,60	25.228,90	25.307,00
Samosir	8.231	7.662	8.850,7	10.725,40	8.913,50	9.082,60
Serdang Bedagai	75.619	84.042	84.364,1	69.020,30	62.133,20	57.828,70
Batu Bara	32.055	46.681	31.842,2	32.422,40	28.824,50	28.212,20
Padang Lawas Utara	44.065	51.186	86.366,6	51.814,60	50.866,20	39.706,40
Padang Lawas	17.416	32.218	63.306,8	41.261,20	25.286,30	18.847,60
Labuhanbatu Selatan	1.329	887	931,5	1.807,00	857,20	413,3
Labuhanbatu Utara	44.082	36.547	52.009,4	42.773,90	19.491,20	21.369,80
Nias Utara	6.732	12.667	8.428,4	9.321,70	10.393,20	10.315,30
Nias Barat	4.052	5.011	5.144,5	5.303,20	3.205,20	1.681,10
Kota						
Medan	2.686	2.728	2.260,0	1.959,80	1.685,60	1.687,30
Pematangsiantar	3.895	3.825	3.117,2	2.741,30	2.391,30	2.483,20
Sibolga	-	-	-	-	-	-
Tanjungbalai	173	166	208,0	130,90	121,40	138,8
Binjai	3.477	3.528	3.409,1	2.841,30	2.539,90	2.440,60
Tebing Tinggi	646	522	444,5	443,40	443,90	444
Padangsidempuan	11.633	9.096	10.955,0	11.021,00	10.794,00	10.553,00
Gunungsitoli	3.538	3.578	3.649,4	3.372,20	3.566,00	3.957,90
Jumlah	885.576	988.068	1.125.495,6	1.007.603,30	823.551,40	757.593,10

Sumber : Dinas Tanaman Pangan dan Hortikultura Provinsi Sumatera Utara

PERTANIAN, PETERNAKAN, KEHUTANAN, PERIKANAN

Tabel 2.1.14 Produktivitas Padi Menurut Kabupaten/Kota di Provinsi Sumatera Utara, 2016 – 2021

Kabupaten/Kota	Produktivitas (Kw/Ha)					
	2016	2017	2018	2019	2020	2021
(1)	(2)	(3)	(4)	(5)	(6)	(7)
Kabupaten						
Tapanuli Tengah	44,50	44,09	37,63	37,86	41,27	40,72
Tapanuli Utara	47,66	47,38	42,75	39,77	42,97	44,92
Tapanuli Selatan	49,83	50,54	49,07	50	54,10	52,55
Nias	46,26	48,06	35,40	32,4	35,21	35,16
Langkat	51,63	58,20	52,83	47,86	51,89	50,92
Karo	58,63	55,50	52,51	50,73	55,28	59,1
Deli Serdang	59,59	57,47	58,19	54,97	60,11	59,92
Simalungun	59,43	56,77	58,07	50,65	52,28	55,36
Asahan	58,47	59,90	58,49	55,82	63,21	60,26
Labuhanbatu	50,25	49,99	48,48	46,26	52,19	54,08
Dairi	55,21	51,75	48,60	47,24	52,96	48,51
Toba	64,45	63,72	59,94	61,29	66,98	65,49
Mandailing Natal	49,63	47,54	38,77	39,43	43,57	46,09
Nias Selatan	45,56	44,22	44,41	42,25	46,28	45,89
Pakpak Bharat	33,34	31,63	33,87	41,39	43,25	41,02
Humbang Hasundutan	52,24	47,95	44,63	40,03	45,08	45,62
Samosir	47,28	52,06	50,57	50,4	57,71	58,32
Serdang Bedagai	56,33	57,20	58,64	57,08	62,25	60,81
Batu Bara	49,71	54,04	52,12	52,56	57,61	56,56
Padang Lawas Utara	40,46	41,70	42,46	42,31	45,20	46,17
Padang Lawas	37,10	39,26	35,75	35,31	38,23	38,1
Labuhanbatu Selatan	40,80	51,87	36,04	34,95	38,61	36,12
Labuhanbatu Utara	45,24	52,51	43,68	44,94	49,74	49,19
Nias Utara	36,04	38,86	41,07	42,97	46,98	47,13
Nias Barat	41,66	42,40	40,53	37,81	41,89	41,25
Kota						
Medan	42,61	43,96	45,56	56,62	62,29	61,89
Pematangsiantar	60,55	61,18	61,33	63,3	68,61	67,16
Sibolga	-	-	-	-	-	-
Tanjungbalai	45,84	50,02	49,65	56,94	62,57	62,57
Binjai	45,02	41,76	41,96	41,89	44,89	46,09
Tebing Tinggi	55,40	54,32	52,41	60,74	65,47	64,07
Padangsidempuan	50,77	53,49	51,62	50,67	55,30	55,44
Gunungsitoli	56,59	52,32	55,77	53,62	58,34	57,61
Jumlah	52,05	51,98	47,45	46,58	51,00	51,83

Sumber : Dinas Tanaman Pangan dan Hortikultura Provinsi Sumatera Utara

Tabel 2.1.15 Produksi Padi Menurut Kabupaten/Kota di Provinsi Sumatera Utara, 2016 - 2021

Kabupaten/Kota	Produksi (Ton)					
	2016	2017	2018	2019	2020	2021
(1)	(2)	(3)	(4)	(5)	(6)	(7)
Kabupaten						
Tapanuli Tengah	157.044	120.528	133.760,8	157.727,08	138.200,26	128.950,57
Tapanuli Utara	173.882	176.312	163.930,6	180.219,88	212.185,23	217.346,42
Tapanuli Selatan	182.607	248.766	316.526,3	264.959,10	228.914,59	213.147,89
Nias	47.795	64.029	44.790,2	41.511,89	42.075,71	40.226,77
Langkat	411.456	539.889	537.592,8	451.077,76	371.353,92	321.635,47
Karo	156.850	159.278	160.795,6	157.739,76	158.692,15	158.712,05
Deli Serdang	490.723	514.646	505.002,2	451.412,23	415.957,83	430.199,76
Simalungun	669.585	505.995	541.811,6	362.919,35	377.725,63	384.610,07
Asahan	109.992	122.362	139.246,9	115.093,48	103.290,54	78.299,25
Labuhanbatu	160.216	193.564	219.602,2	119.681,27	36.616,10	71.936,06
Dairi	130.166	141.955	164.370,9	96.967,13	72.467,96	97.367,79
Toba	151.426	161.555	144.938,6	143.663,90	145.811,55	147.271,56
Mandailing Natal	262.072	410.837	439.691,1	554.989,56	466.943,90	298.882,25
Nias Selatan	138.538	149.278	96.789,2	91.417,08	79.252,26	99.151,77
Pakpak Bharat	16.261	19.042	17.192,7	23.553,63	21.071,87	18.582,49
Humbang Hasundutan	103.926	107.157	130.741,3	120.899,85	113.736,67	115.449,68
Samosir	38.916	39.891	44.754,3	54.055,25	51.438,42	52.969,88
Serdang Bedagai	425.946	480.740	494.730,5	393.956,96	386.749,26	351.705,83
Batu Bara	159.357	252.268	165.961,2	170.424,54	166.069,31	159.567,35
Padang Lawas Utara	178.304	213.469	366.682,5	219.221,08	229.899,55	183.359,68
Padang Lawas	64.615	126.494	226.343,9	145.705,52	96.668,54	71.814,44
Labuhanbatu Selatan	5.423	4.602	3.357,4	6.316,09	3.309,33	1.493,01
Labuhanbatu Utara	199.420	191.888	227.157,0	192.232,81	96.955,01	105.136,55
Nias Utara	24.263	49.224	34.611,7	40.053,92	48.829,62	48.618,17
Nias Barat	16.878	21.245	20.849,7	20.053,93	13.426,77	6.935,15
Kota						
Medan	11.443	11.995	10.296,9	11.095,95	10.500,41	10.442,91
Pematangsiantar	23.584	23.403	19.118,2	17.352,80	16.405,94	16.678,70
Sibolga	-	-	-	-	-	-
Tanjungbalai	794	829	1.032,7	745,33	759,62	868,52
Binjai	15.653	14.732	14.304,9	11.902,74	11.400,83	11.250,41
Tebing Tinggi	3.576	2.836	2.329,8	2.693,15	2.906,23	2.844,96
Padangsidempuan	59.056	48.658	56.552,9	55.838,03	59.693,44	58.508,11
Gunungsitoli	20.021	18.719	20.352,0	18.081,71	20.803,86	22.804,75
Jumlah	4.609.791	5.136.185	5.340.199,9	4.693.562,76	4.200.112,31	3.926.768,27

Sumber : Dinas Tanaman Pangan dan Hortikultura Provinsi Sumatera Utara

2.2 PERKEBUNAN

Tabel 2.2.1 Luas Tanaman Tahunan Perkebunan Rakyat Menurut Jenis Tanaman di Provinsi Sumatera Utara, 2021

Jenis Tanaman	Luas Tanaman (ha)			
	TBM	TM	TTM	Jumlah
(1)	(2)	(3)	(4)	(5)
1. Karet	43.420,00	270.776,00	55.196,00	369.392,00
2. Kelapa Sawit	56.348,76	384.121,00	926,76	441.396,52
3. Kopi Arabika	17.407,00	57.197,00	4.836,00	79.440,00
4. Kopi Robusta	1.456,00	10.503,00	5.758,00	17.717,00
5. Kelapa	9.828,00	90.540,00	10.138,00	110.506,00
6. Kakao	12.855,00	36.799,00	4.807,00	54.461,00
7. Cengkeh	559,00	2.276,00	649,00	3.484,00
8. Kemenyan	1.039,00	19.353,00	2.780,00	23.172,00
9. Kulit Manis	1.151,00	3.800,00	921,00	5.872,00
10. Kemiri	900,00	9.152,00	561,00	10.613,00
11. Pala	43,00	136,00	31,00	210,00
12. Lada	45,00	182,00	18,00	245,00
13. Kapuk	86,00	357,00	88,00	531,00
14. Gambir	221,00	1.312,00	128,00	1.661,00
15. Aren	2.103,00	4.166,00	836,00	7.105,00
16. Pinang	1.364,00	4.570,00	381,00	6.315,00
17. Vanili	35,00	144,00	15,00	194,00
18. Jarak	7,00	20,00	3,00	30,00
19. Kapulaga	12,00	19,00	-	31,00
20. Jambu Mete	-	-	-	-
21. Andaliman	44,13	241,28	46,90	332,31
Jumlah 2021	148.923,89	896.277,12	88.314,81	1.133.515,82
2020	148.841,76	893.380,00	88.038,01	1.130.259,77
2019	142.572,65	892.229,06	91.117,68	1.125.919,39
2018	138.788,03	888.653,51	90.953,28	1.118.394,82

Sumber : Dinas Perkebunan Provinsi Sumatera Utara

Tabel 2.2.2 Produksi, Rata-rata Produksi dan KK Petani Tanaman Tahunan Perkebunan Rakyat Menurut Jenis Tanaman di Provinsi Sumatera Utara, 2021

Jenis Tanaman	Produksi (ton)	Rata-Rata Produksi (kg/ha/thn)	KK Petani
(1)	(2)	(3)	(4)
1. Karet	310.018,00	1.144,92	244.618
2. Kelapa Sawit			
a. Tandan Sawit	1.639.416,00	4.261,18	193.079
b. Minyak Sawit	7.451.890,91	19.368,99	-
c. Inti Sawit	223.556,73	581,07	-
3. Kopi Arabika	71.588,00	1.251,59	118.079
4. Kopi Robusta	9.283,00	883,84	19.395
5. Kelapa	100.036,00	1.104,88	143.282
6. Kakao	36.310,00	986,71	79.503
7. Cengkeh	2.028,69	891,32	5.451
8. Kemenyan	8.845,00	457,04	41.606
9. Kulit Manis	4.329,00	1.139,21	7.647
10. Kemiri	13.980,00	1.527,53	19.366
11. Pala	117,00	860,29	325
12. Lada	219,00	1.203,30	613
13. Kapuk	223,00	624,65	1.133
14. Gambir	1.634,00	1.245,43	2.770
15. Aren	7.236,00	1.736,92	13.117
16. Pinang	4.613,00	1.009,41	14.586
17. Vanili	126,00	875,00	430
18. Jarak	39,00	1.950,00	63
19. Kapulaga	39,00	2.052,63	50
20. Jambu Mete	-	-	-
21. Andaliman	165,27	684,97	349
Jumlah 2021	8.022.719,87	8.951,16	905.398
2020	2.363.600,50	2.645,68	657.736
2019	2.305.829,10	2.584,35	894.991
2018	2.231.938,19	2.511,60	894.991

Sumber : Dinas Perkebunan Provinsi Sumatera Utara

Tabel 2.2.3 Luas Tanaman, Produksi dan Produktivitas Tanaman Semusim Perkebunan Rakyat Menurut Jenis Tanaman di Provinsi Sumatera Utara, 2021

Jenis Tanaman	Luas Tanaman (ha)			
	Sisa Tahun Lalu	Tanam	Panen	Jumlah
(1)	(2)	(3)	(4)	(5)
1. Nilam	-	918,00	917,00	918,00
2. Tembakau	-	1.774,00	1.768,00	1.774,00
3. Tebu	-	6,00	6,00	6,00
4. Sereh Wangi	-	591,00	586,00	591,00
Jumlah 2021	-	3.289,00	3.277,00	3.289,00
2020	-	3.828,00	4.175,00	3.828,00
2019	1.276,05	4.149,12	3.797,30	5.425,17
2018	1.276,05	2.299,81	2.960,94	3.575,86
2017	634,98	2.795,27	2.707,07	3.430,25
2016	750,50	2.251,71	2.089,16	3.002,21

Lanjutan Tabel 2.2.3

Jenis Komoditi	Produksi (ha)	Rata-Rata Produksi (kg/ha/thn)	KK Petani
(1)	(6)	(7)	(8)
1. Nilam	344,00	375,14	1.803
2. Tembakau	1.751,00	990,38	2.603
3. Tebu	19,00	3.166,67	10
4. Sereh Wangi	266,00	453,92	588
Jumlah 2021	2.380,00	4.986,11	5.004
2020	3.264,00	781,80	5.428
2019	10.473,67	17.194,92	5.419
2018	2.591,00	875,06	4.837
2017	2.310,48	853,50	4.642
2016	4.332,67	2.073,88	4.896

Sumber: Dinas Perkebunan Provinsi Sumatera Utara

PERTANIAN, PETERNAKAN, KEHUTANAN, PERIKANAN

Tabel 2.2.4 Luas Tanaman, Produksi, Produktivitas dan KK Tanaman Perkebunan Karet Menurut Kabupaten/ Kota di Provinsi Sumatera Utara, 2021

Kabupaten/Kota	Luas Tanaman (Ha)				Produksi (Ton/Ha)	Produktivitas (Kg/Ha/Tahun)	KK
	TBM	TM	TTM	Total			
(1)	(2)	(3)	(4)	(5)	(6)	(7)	(8)
Kabupaten							
Tapanuli Tengah	3.114,00	24.971,00	4.387,00	32.472,00	23.445,00	938,89	26.944,00
Tapanuli Utara	477	8.529,00	94	9.100,00	6.591,00	772,78	2.392,00
Tapanuli Selatan	5.287,00	10.655,00	10.376,00	26.318,00	13.738,00	1.289,35	27.430,00
Nias	2.581,00	2.064,00	309	4.954,00	3.653,00	1.769,86	3.832,00
Langkat	1.920,00	38.761,00	34	40.715,00	40.423,00	1.042,88	20.451,00
Karo	48	93	-	141	73	784,95	164
Deli Serdang	760	4.007,00	397	5.164,00	4.564,00	1.139,01	4.800,00
Simalungun	313	2.833,00	2.228,00	5.374,00	4.832,00	1.705,61	8.327,00
Asahan	275	5.012,00	210	5.497,00	5.521,00	1.101,56	4.914,00
Labuhanbatu	901	19.499,00	1.741,00	22.141,00	22.342,00	1.145,80	9.583,00
Dairi	189	306	9	504	159	519,61	385
Toba	324	287	39	650	105	365,85	31
Mandailing Natal	1.340,00	39.221,00	24.010,00	64.571,00	52.404,00	1.336,12	24.541,00
Nias Selatan	1.729,00	9.344,00	310	11.383,00	9.980,00	1.068,07	6.961,00
Pakpak Bharat	523	824	319	1.666,00	800	970,87	1.331,00
Humbang Hasundutan	845	3.192,00	259	4.296,00	4.023,00	1.260,34	3.106,00
Samosir	-	-	-	-	-	-	-
Serdang Bedagai	1.081,00	10.628,00	30	11.739,00	12.600,00	1.185,55	10.744,00
Batu Bara	239	315	2	556	559	1.774,60	453
Padang Lawas Utara	12.105,00	26.823,00	350	39.278,00	30.278,00	1.128,81	19.515,00
Padang Lawas	3.681,00	14.856,00	3.790,00	22.327,00	18.188,00	1.224,29	5.244,00
Labuhanbatu Selatan	685	25.444,00	325	26.454,00	29.900,00	1.175,13	14.111,00
Labuhanbatu Utara	1.083,00	10.171,00	2.830,00	14.084,00	11.786,00	1.158,78	29.176,00
Nias Utara	1.600,00	8.143,00	1.316,00	11.059,00	9.280,00	1.139,63	7.560,00
Nias Barat	1.409,00	1.969,00	623	4.001,00	2.227,00	1.131,03	9.937,00
Kota							
Padangsidempuan	337	840	100	1.277,00	1.198,00	1.426,19	903
Gunungsitoli	574	1.989,00	1.108,00	3.671,00	1.349,00	678,23	1.738,00
Jumlah 2021	43.420,00	270.776,00	55.196,00	369.392,00	310.018,00	1.144,92	244.618
2020	43.420,00	270.776,00	55.196,00	369.392,00	310.016,00	1.144,92	244.618
2019	43.420,00	270.772,26	55.214,17	369.406,43	309.760,12	1.143,99	244.141
2018	43.420,00	270.772,26	55.214,17	369.406,43	309.760,12	1.143,99	244.141
2017	47.250,48	287.413,91	58.524,63	393.189,02	311.076,66	1.082,33	244.075
2016	55.264,66	292.898,43	46.367,17	394.530,26	331.761,25	1.132,68	253.292

Sumber : Dinas Perkebunan Provinsi Sumatera Utara

Tabel 2.2.5 Luas Tanaman, Produksi, Produktivitas dan KK Tanaman Perkebunan Kopi Robusta Menurut Kabupaten/Kota di Provinsi Sumatera Utara, 2021

Kabupaten/Kota	Luas Tanaman (Ha)				Produksi (Ton/Ha)	Produktivitas (Kg/Ha/Tahun)	KK
	TBM	TM	TTM	Total			
(1)	(2)	(3)	(4)	(5)	(6)	(7)	(8)
Kabupaten							
Tapanuli Tengah	45,00	53,00	73,00	171,00	69,00	1.301,89	362
Tapanuli Utara	30,00	1.142,00	212,00	1.384,00	611,00	535,03	2.562
Tapanuli Selatan	877,00	498,00	333,00	1.708,00	421,00	845,38	1.164
Nias	52,00	99,00	84,00	235,00	78,00	787,88	114
Langkat	-	-	-	-	-	-	-
Karo	-	-	-	-	-	-	-
Deli Serdang	-	-	-	-	-	-	-
Simalungun	-	1.731,00	256,00	1.987,00	1.744,00	1.007,51	3.108
Asahan	-	-	-	-	-	-	-
Labuhanbatu	-	-	-	-	-	-	-
Dairi	-	4.598,00	3.834,00	8.432,00	3.736,00	812,53	6.046
Toba	-	-	-	-	-	-	-
Mandailing Natal	37,00	554,00	553,00	1.144,00	436,00	787,00	1.333
Nias Selatan	-	-	-	-	-	-	-
Pakpak Bharat	52,00	274,00	26,00	352,00	229,00	835,77	518
Humbang Hasundutan	-	-	-	-	-	-	-
Samosir	-	-	-	-	-	-	-
Serdang Bedagai	-	-	-	-	-	-	-
Batu Bara	-	-	-	-	-	-	-
Padang Lawas Utara	202,00	583,00	42,00	827,00	702,00	1.204,12	2.025
Padang Lawas	133,00	645,00	77,00	855,00	891,00	1.381,40	1.237
Labuhanbatu Selatan	4,00	7,00	2,00	13,00	8,00	1.142,86	24
Labuhanbatu Utara	-	-	-	-	-	-	-
Nias Utara	25,00	107,00	190,00	322,00	158,00	1.476,64	421
Nias Barat	16,00	67,00	63,00	146,00	79,00	1.179,10	200
Kota							
Padangsidempuan	22,00	52,00	3,00	77,00	56,00	1.076,92	105
Gunungsitoli	21,00	93,00	11,00	125,00	65,00	698,92	176
Jumlah 2021	1.516,00	10.503,00	5.759,00	17.778,00	9.283,00	883,84	19.395
2020	1.456,00	10.429,00	5.758,00	17.643,00	9.128,00	875,25	19.369
2019	1.438,70	10.389,43	5.751,89	17.580,02	8.089,95	778,67	19.317
2018	1.358,82	10.326,93	5.751,89	17.437,64	7.835,10	758,71	19.317
2017	1.537,15	10.828,95	6.576,07	18.942,17	8.484,72	783,52	21.799
2016	1.642,08	10.170,91	5.686,06	17.499,05	7.352,90	722,93	27.384

Sumber : Dinas Perkebunan Provinsi Sumatera Utara

PERTANIAN, PETERNAKAN, KEHUTANAN, PERIKANAN

Tabel 2.2.6 Luas Tanaman, Produksi, Produktivitas dan KK Tanaman Perkebunan Kopi Arabika Menurut Kabupaten/Kota di Provinsi Sumatera Utara, 2021

Kabupaten/Kota	Luas Tanaman (Ha)				Produksi (Ton/Ha)	Produktivitas (Kg/Ha/Tahun)	KK
	TBM	TM	TTM	Total			
(1)	(2)	(3)	(4)	(5)	(6)	(7)	(8)
Kabupaten							
Tapanuli Tengah	-	-	-	-	-	-	-
Tapanuli Utara	3.248,00	12.603,00	623,00	16.474,00	16.036,00	1.272,40	24.673
Tapanuli Selatan	2.106,00	1.905,00	793,00	4.804,00	2.514,00	1.319,69	2.814
Nias	-	-	-	-	-	-	-
Langkat	5,00	69,00	2,00	76,00	82,00	1.188,41	146
Karo	2.306,00	6.893,00	11,00	9.210,00	7.411,00	1.075,15	13.146
Deli Serdang	138,00	576,00	2,00	716,00	671,00	1.164,93	1.632
Simalungun	1.221,00	7.103,00	106,00	8.430,00	11.235,00	1.581,73	17.690
Asahan	-	-	-	-	-	-	-
Labuhanbatu	-	-	-	-	-	-	-
Dairi	1.852,00	9.304,00	948,00	12.104,00	9.620,00	1.033,96	14.454
Toba	913,85	4.272,79	496,00	5.682,64	6.018,00	1.408,45	3.123
Mandailing Natal	1.433,00	1.993,00	266,00	3.692,00	3.049,00	1.529,85	4.710
Nias Selatan	-	-	-	-	-	-	-
Pakpak Bharat	127,00	698,00	143,00	968,00	1.090,00	1.561,60	1.422
Humbang Hasundutan	3.087,00	7.986,00	1.090,00	12.163,00	9.690,00	1.213,37	28.925
Samosir	738,00	3.795,00	536,00	5.069,00	4.172,00	1.099,34	5.344
Serdang Bedagai	-	-	-	-	-	-	-
Batu Bara	-	-	-	-	-	-	-
Padang Lawas Utara	-	-	-	-	-	-	-
Padang Lawas	-	-	-	-	-	-	-
Labuhanbatu Selatan	-	-	-	-	-	-	-
Labuhanbatu Utara	-	-	-	-	-	-	-
Nias Utara	-	-	-	-	-	-	-
Nias Barat	-	-	-	-	-	-	-
Kota							
Padang Sidempuan	-	-	-	-	-	-	-
Gunungsitoli	-	-	-	-	-	-	-
Jumlah 2021	17.174,85	57.197,79	5.016,00	79.388,64	71.588,00	1.251,59	118.079
2020	17.407,00	55.591,00	4.836,00	77.834,00	67.469,00	1.213,67	116.847
2019	16.682,92	55.443,00	4.827,50	76.953,42	64.031,00	1.154,90	115.612
2018	16.255,37	55.204,65	4.797,62	76.257,64	63.233,94	1.145,45	115.612
2017	14.704,22	51.195,84	4.299,86	70.199,92	58.155,09	1.135,93	111.487
2016	15.946,33	45.582,51	5.004,69	66.533,53	53.962,36	1.183,84	110.535

Sumber : Dinas Perkebunan Provinsi Sumatera Utara

Tabel 2.2.7 Luas Tanaman, Produksi, Produktivitas dan KK Tanaman Perkebunan Kelapa Menurut Kabupaten/Kota di Provinsi Sumatera Utara, 2021

Kabupaten/Kota	Luas Tanaman (Ha)				Produksi (Ton/Ha)	Produktivitas (Kg/Ha/Tahun)	KK
	TBM	TM	TTM	Total			
(1)	(2)	(3)	(4)	(5)	(6)	(7)	(8)
Kabupaten							
Tapanuli Tengah	604,00	4.555,00	540,00	5.699,00	6.636,00	1.456,86	6.476
Tapanuli Utara	64,00	253,00	30,00	347,00	293,00	1.158,10	455
Tapanuli Selatan	78,00	364,00	26,00	468,00	580,00	1.593,41	3.326
Nias	138,00	3.107,00	258,00	3.503,00	3.708,00	1.193,43	3.434
Langkat	502,00	3.309,00	38,00	3.849,00	3.835,00	1.158,96	4.029
Karo	93,00	1.742,00	129,00	1.964,00	1.359,00	780,14	2.834
Deli Serdang	1.370,00	2.008,00	445,00	3.823,00	3.125,00	1.556,27	11.209
Simalungun	170,00	2.528,00	413,00	3.111,00	3.526,00	1.394,78	12.584
Asahan	821,00	20.999,00	302,00	22.122,00	23.045,00	1.097,43	31.618
Labuhanbatu	77,00	3.246,00	65,00	3.388,00	3.056,00	941,47	2.697
Dairi	57,00	643,00	16,00	716,00	472,00	734,06	1.233
Toba	45,00	67,00	37,00	149,00	60,00	895,52	791
Mandailing Natal	403,00	1.685,00	862,00	2.950,00	1.787,00	1.060,53	1.204
Nias Selatan	3.644,00	12.995,00	3.863,00	20.502,00	13.743,00	1.057,56	9.823
Pakpak Bharat	12,00	43,00	3,00	58,00	47,00	1.093,02	571
Humbang Hasundutan	85,00	176,00	165,00	426,00	225,00	1.278,41	1.266
Samosir	6,00	36,00	-	42,00	20,00	555,56	115
Serdang Bedagai	83,00	2.054,00	3,00	2.140,00	3.159,00	1.537,97	8.217
Batu Bara	205,00	6.757,00	249,00	7.211,00	6.339,00	938,14	9.669
Padang Lawas Utara	269,00	647,00	163,00	1.079,00	930,00	1.437,40	6.103
Padang Lawas	126,00	364,00	78,00	568,00	554,00	1.521,98	1.008
Labuhanbatu Selatan	31,00	76,00	3,00	110,00	122,00	1.605,26	598
Labuhanbatu Utara	105,00	5.192,00	51,00	5.348,00	5.583,00	1.075,31	11.085
Nias Utara	423,00	14.918,00	675,00	16.016,00	15.145,00	1.015,22	8.304
Nias Barat	222,00	1.601,00	1.028,00	2.851,00	1.118,00	698,31	3.016
Kota							
Padangsidempuan	125,00	261,00	26,00	412,00	520,00	1.992,34	918
Gunungsitoli	36,00	914,00	676,00	1.626,00	1.049,00	1.147,70	699
Jumlah 2021	9.794,00	90.540,00	10.144,00	110.478,00	100.036,00	1.104,88	143.282
2020	9.828,00	90.498,00	10.138,00	110.464,00	99.972,00	1.104,69	143.254
2019	9.232,25	90.419,23	10.124,52	109.776,00	98.132,00	1.085,30	142.657
2018	9.180,69	90.334,84	10.116,18	109.631,71	97.033,44	1.074,15	142.657
2017	8.558,59	90.539,06	10.128,70	109.226,35	96.256,55	1.063,15	144.894
2016	8.725,65	91.974,27	9.926,57	110.626,49	94.624	1.028,81	139.980

Sumber : Dinas Perkebunan Provinsi Sumatera Utara

Tabel 2.2.8 Luas Tanaman, Produksi, Produktivitas dan KK Petani Tanaman Perkebunan Kakao Menurut Kabupaten/Kota di Provinsi Sumatera Utara, 2021

Kabupaten/Kota	Luas Tanaman (Ha)				Produksi (Ton/Ha)	Produktivitas (Kg/Ha/Tahun)	KK Petani
	TBM	TM	TTM	Total			
(1)	(2)	(3)	(4)	(5)	(6)	(7)	(8)
Kabupaten							
Tapanuli Tengah	942,00	1.962,00	200,00	3.104,00	2.225,00	1.134,05	3.809
Tapanuli Utara	423,00	2.634,00	173,00	3.230,00	1.956,00	742,6	3.675
Tapanuli Selatan	1.201,00	2.591,00	245,00	4.037,00	2.136,00	824,39	6.299
Nias	952,00	737,00	403,00	2.092,00	715,00	970,15	3.223
Langkat	445,00	2.533,00	43,00	3.021,00	3.093,00	1.221,08	2.501
Karo	700,00	3.130,00	412,00	4.242,00	3.225,00	1.030,35	6.583
Deli Serdang	497,00	3.646,00	412,00	4.555,00	3.862,00	1.059,24	8.390
Simalungun	164,00	1.629,00	559,00	2.352,00	1.280,00	785,76	4.704
Asahan	407,00	994,00	82,00	1.483,00	594,00	597,59	13.814
Labuhanbatu	30,00	341,00	128,00	499,00	263,00	771,26	264
Dairi	392,00	833,00	1,00	1.226,00	661,00	793,52	1.256
Toba	132,00	159,00	17,00	308,00	262,00	1.647,80	730
Mandailing Natal	173,00	3.033,00	680,00	3.886,00	3.785,00	1.247,94	3.114
Nias Selatan	1.419,00	4.166,00	36,00	5.621,00	3.628,00	870,86	3.327
Pakpak Bharat	121,00	76,00	21,00	218,00	86,00	1.131,58	304
Humbang Hasundutan	500,00	931,00	121,00	1.552,00	628,00	674,54	2.173
Samosir	35,00	188,00	6,00	229,00	171,00	909,57	351
Serdang Bedagai	20,00	1.198,00	23,00	1.241,00	1.182,00	986,64	4.674
Batu Bara	255,00	1.049,00	122,00	1.426,00	1.205,00	1.148,71	1.428
Padang Lawas Utara	279,00	479,00	138,00	896,00	436,00	910,23	1.055
Padang Lawas	247,00	334,00	64,00	645,00	322,00	964,07	344
Labuhanbatu Selatan	46,00	225,00	16,00	287,00	253,00	1.124,44	164
Labuhanbatu Utara	12,00	317,00	32,00	361,00	519,00	1.637,22	211
Nias Utara	3.126,00	2.801,00	586,00	6.513,00	3.026,00	1.080,33	3.798
Nias Barat	202,00	567,00	137,00	906,00	538,00	948,85	2.684
Kota							
Padang Sidempuan	11,00	123,00	8,00	142,00	126,00	1.024,39	180
Gunungsitoli	126,00	123,00	146,00	395,00	133,00	1.081,30	448
Jumlah 2021	12.857,00	36.799,00	4.811,00	54.467,00	36.310,00	986,71	79.503
2020	12.855,00	36.754,00	4.807,00	54.416,00	35.696,00	971,21	79.298
2019	12.744,34	36.718,13	4.852,28	54.314,75	34.795,06	947,63	78.977
2018	12.568,18	36.619,56	4.850,56	54.038,30	34.071,38	930,41	78.977
2017	13.159,31	41.099,28	3.748,72	58.007,31	42.253,05	1.028,07	81.661
2016	16.233,72	44.133,19	4.070,55	64.437,46	44.391,25	1.005,85	74.219

Sumber : Dinas Perkebunan Provinsi Sumatera Utara

Tabel 2.2.9 Luas Tanaman, Produksi, Produksi dan KK Tanaman Perkebunan Cengkeh Menurut Kabupaten/Kota di Provinsi Sumatera Utara, 2021

Kabupaten/Kota	Luas Tanaman (ha)				Produksi	Produktivitas	KK
	TBM	TM	TTM	Total	(ton/ha)	(kg/ha/thn)	
(1)	(2)	(3)	(4)	(5)	(6)	(7)	(8)
Kabupaten							
Tapanuli Tengah	18	66	55	139	68	1.030,30	367
Tapanuli Utara	4	59,05	27,15	90,2	8,69	147,16	450
Tapanuli Selatan	74	47	3	124	80	1.702,13	139
Nias	14	325	283	622	204	627,69	515
Langkat	-	-	-	-	-	-	-
Karo	87	181	6	274	164	906,08	996
Deli Serdang	-	2	2	4	1	500	11
Simalungun	256	673	74	1.003,00	698	1.037,15	933
Asahan	-	-	-	-	-	-	-
Labuhanbatu	-	-	-	-	-	-	-
Dairi	-	18	3	21	11	611,11	80
Toba	3	11	16	30	16	1.454,55	323
Mandailing Natal	12	68	5	85	73	1.073,53	200
Nias Selatan	64	313	26	403	241	769,97	555
Pakpak Bharat	-	-	-	-	-	-	-
Humbang Hasundutan	-	-	-	-	-	-	-
Samosir	18	88	27	133	83	943,18	52
Serdang Bedagai	-	-	-	-	-	-	-
Batu Bara	-	-	-	-	-	-	-
Padang Lawas Utara	-	-	-	-	-	-	-
Padang Lawas	-	-	-	-	-	-	-
Labuhanbatu Selatan	6	11	11	28	12	1.909,91	32
Labuhanbatu Utara	-	-	-	-	-	-	-
Nias Utara	24	284	63	371	240	845,07	512
Nias Barat	1	38	33	72	23	605,26	171
Kota							
Kota P.Sidempuan	2	11	1	14	15	1.363,64	32
Kota Gunung Sitoli	5	81	21	107	91	1.123,46	93
Jumlah 2021	588,00	2.276,05	656,15	3.520,20	2.028,69	891,32	5.461
2020	559,00	2.241,00	649,00	3.449,00	1.814,00	809,46	5.222
2019	548,00	2.222,50	634,75	3.405,25	1.098,00	494,13	5.139
2018	520,04	2.196,13	631,00	3.347,17	989,33	450,49	5.139
2017	548,52	2.159,20	597,80	3.305,52	964,98	446,92	5.109
2016	618,36	2.117,03	593,61	3.329,00	673,00	317,90	5.979

Sumber : Dinas Perkebunan Provinsi Sumatera Utara

PERTANIAN, PETERNAKAN, KEHUTANAN, PERIKANAN

**Tabel 2.2.10 Luas Tanaman, Produksi, Produktivitas dan KK Tanaman Perkebunan
Kemenyan Menurut Kabupaten/Kota di Provinsi Sumatera Utara, 2021**

Kabupaten/Kota	Luas Tanaman (Ha)				Produksi (Ton/Ha)	Produktivitas (Kg/Ha/Tahun)	KK
	TBM	TM	TTM	Total			
(1)	(2)	(3)	(4)	(5)	(6)	(7)	(8)
Kabupaten							
Tapanuli Tengah	1	8	6	15	11	1.375,00	28
Tapanuli Utara	761	14.167,00	1.303,00	16.231,00	4.151,00	293	30.468,00
Tapanuli Selatan	-	-	-	-	-	-	-
Nias	-	-	-	-	-	-	-
Langkat	-	-	-	-	-	-	-
Karo	-	-	-	-	-	-	-
Deli Serdang	-	-	-	-	-	-	-
Simalungun	-	-	-	-	-	-	-
Asahan	-	-	-	-	-	-	-
Labuhanbatu	-	-	-	-	-	-	-
Dairi	-	112	32	144	48	428,57	507
Toba	79	335	95	509	438	1.307,46	354
Mandailing Natal	-	-	-	-	-	-	-
Nias Selatan	-	-	-	-	-	-	-
Pakpak Bharat	30	684	624	1.338,00	712	1.040,94	944
Humbang Hasundutan	168	4.047,00	720	4.935,00	3.485,00	861,13	9.305,00
Samosir	-	-	-	-	-	-	-
Serdang Bedagai	-	-	-	-	-	-	-
Batu Bara	-	-	-	-	-	-	-
Padang Lawas Utara	-	-	-	-	-	-	-
Padang Lawas	-	-	-	-	-	-	-
Labuhanbatu Selatan	-	-	-	-	-	-	-
Labuhanbatu Utara	-	-	-	-	-	-	-
Nias Utara	-	-	-	-	-	-	-
Nias Barat	-	-	-	-	-	-	-
Kota							
Padangsidempuan	-	-	-	-	-	-	-
Gunungsitoli	-	-	-	-	-	-	-
Jumlah 2021	1.039,00	19.353,00	2.780,00	23.172,00	8.845,00	457,04	41.606
2020	1.031,00	19.339,00	2.776,00	23.146,00	8.604,00	444,90	41.539
2019	1.024,00	19.336,26	2.758,59	23.118,85	8.481,01	438,61	41.481
2018	999,23	19.313,08	2.756,59	23.068,90	8.332,78	431,46	41.481
2017	1.101,06	19.052,47	2.758,60	22.912,13	6.177,03	324,21	41.299
2016	1.093,58	19.009,84	2.798,58	22.902,00	5.037,00	264,97	41.292

Sumber : Dinas Perkebunan Provinsi Sumatera Utara

Tabel 2.2.11 Luas Tanaman, Produksi, Produktivitas dan KK Tanaman Perkebunan Kulit Manis Menurut Kabupaten/Kota di Provinsi Sumatera Utara, 2021

Kabupaten/Kota	Luas Tanaman (Ha)				Produksi (Ton/Ha)	Produktivitas (Kg/Ha/Tahun)	KK
	TBM	TM	TTM	Total			
(1)	(2)	(3)	(4)	(5)	(6)	(7)	(8)
Kabupaten							
Tapanuli Tengah	-	15,00	3,00	18,00	13,00	866,67	69
Tapanuli Utara	37,00	297,00	124,00	458,00	356,00	1.198,65	742
Tapanuli Selatan	99,00	283,00	45,00	427,00	356,00	1.257,95	672
Nias	-	-	-	-	-	-	-
Langkat	1,00	59,00	76,00	136,00	55,00	932,2	192
Karo	32,00	119,00	28,00	179,00	121,00	1.016,81	374
Deli Serdang	5,00	81,00	1,00	87,00	63,00	777,78	331
Simalungun	18,00	327,00	51,00	396,00	385,00	1.177,37	747
Asahan	-	-	-	-	-	-	-
Labuhanbatu	-	-	-	-	-	-	-
Dairi	53,00	165,00	35,00	253,00	248,00	1.503,03	1.164,00
Toba	3,00	14,00	6,00	23,00	11,00	785,71	54
Mandailing Natal	204,00	1.265,00	195,00	1664,00	1243,00	982,61	881
Nias Selatan	-	-	-	-	-	-	-
Pakpak Bharat	70,00	85,00	4,00	159,00	63,00	741,18	398
Humbang Hasundutan	290,00	435,00	93,00	818,00	436,00	1.002,30	1.275,00
Samosir	-	-	-	-	-	-	-
Serdang Bedagai	-	-	-	-	-	-	-
Batu Bara	-	-	-	-	-	-	-
Padang Lawas Utara	311,00	550,00	176,00	1037,00	854,00	1.552,73	503
Padang Lawas	23,00	83,00	83,00	189,00	112,00	1.349,40	216
Labuhanbatu Selatan	-	-	-	-	-	-	-
Labuhanbatu Utara	-	-	-	-	-	-	-
Nias Utara	-	-	-	-	-	-	-
Nias Barat	-	-	-	-	-	-	-
Kota							
Padangsidempuan	5,00	22,00	1,00	28,00	13,00	590,91	29
Gunungsitoli	-	-	-	-	-	-	-
Jumlah 2021	1.151,00	3.800,00	921,00	5.872,00	4.329,00	1.139,21	7.647
2020	1.153,00	3.770,00	915,00	5.838,00	4.012,00	1.064,19	7.620
2019	1.145,55	3.752,74	908,70	5.806,99	3.791,25	1.010,26	7.575
2018	1.136,41	3.736,72	907,70	5.780,83	3.680,83	985,04	7.575
2017	1.103,08	3.728,92	908,11	5.740,10	3.648,06	978,32	7.572
2016	1.207,70	3.710,06	901,26	5.819,02	3.672,17	989,79	7.341

Sumber : Dinas Perkebunan Provinsi Sumatera Utara

Tabel 2.2.12 Luas Tanaman, Produksi, Produktivitas dan KK Tanaman Perkebunan Nilam Menurut Kabupaten/Kota di Provinsi Sumatera Utara, 2021

Kabupaten/Kota	Luas Tanaman (Ha)				Produksi (Ton/Ha)	Produktivitas (Kg/Ha/Tahun)	KK
	Sisa Tahun Lalu	Tanam	Panen	Jumlah			
(1)	(2)	(3)	(4)	(5)	(6)	(7)	(8)
Kabupaten							
Tapanuli Tengah	-	-	-	-	-	-	-
Tapanuli Utara	-	-	-	-	-	-	-
Tapanuli Selatan	-	15,00	15,00	15,00	7,00	466,67	23
Nias	-	20,00	20,00	20,00	8,00	400	18
Langkat	-	31,00	31,00	31,00	14,00	451,61	117
Karo	-	-	-	-	-	-	-
Deli Serdang	-	-	-	-	-	-	-
Simalungun	-	-	-	-	-	-	-
Asahan	-	-	-	-	-	-	-
Labuhanbatu	-	-	-	-	-	-	-
Dairi	-	92,00	92,00	92,00	31,00	336,96	186
Toba	-	79,00	79,00	79,00	41,00	518,99	170
Mandailing Natal	-	98,00	98,00	98,00	34,00	400	207
Nias Selatan	-	11,00	11,00	11,00	4,00	363,64	174
Pakpak Bharat	-	26,00	25,00	26,00	3,00	120	259
Humbang Hasundutan	-	102,00	102,00	102,00	44,00	431,37	187
Samosir	-	-	-	-	-	-	-
Serdang Bedagai	-	-	-	-	-	-	-
Batu Bara	-	-	-	-	-	-	-
Padang Lawas Utara	-	444,00	444,00	444,00	158,00	355,86	462
Padang Lawas	-	-	-	-	-	-	-
Labuhanbatu Selatan	-	-	-	-	-	-	-
Labuhanbatu Utara	-	-	-	-	-	-	-
Nias Utara	-	-	-	-	-	-	-
Nias Barat	-	-	-	-	-	-	-
Kota							
Padangsidempuan	-	-	-	-	-	-	-
Gunungsitoli	-	-	-	-	-	-	-
Jumlah 2021	-	918,00	917,00	918,00	344,00	375,14	1.803
2020	-	907,00	907,00	907,00	336,00	370,45	1.759
2019	-	912,00	824,00	912,00	350,44	425,29	1.764
2018	146,50	751,20	703,80	897,70	245,99	349,52	1.764
2017	204,98	539,34	526,55	744,32	430,38	817,36	1.569
2016	47,55	679,45	477,27	727,00	494,24	1.035,56	1.812

Sumber : Dinas Perkebunan Provinsi Sumatera Utara

Tabel 2.2.13 Luas Tanaman, Produksi, Produktivitas dan KK Tanaman Perkebunan Kemiri Menurut Kabupaten/Kota di Provinsi Sumatera Utara, 2021

Kabupaten/Kota	Luas Tanaman (Ha)				Produksi (Ton/Ha)	Produktivitas (Kg/Ha/Tahun)	KK
	TBM	TM	TTM	Total			
(1)	(2)	(3)	(4)	(5)	(6)	(7)	(8)
Kabupaten							
Tapanuli Tengah	7,00	111,00	37,00	155,00	99,00	891,89	200
Tapanuli Utara	117,00	302,00	32,00	451,00	266,00	880,79	562
Tapanuli Selatan	98,00	384,00	23,00	505,00	302,00	786,46	838
Nias	-	-	-	-	-	-	-
Langkat	6,00	264,00	1,00	271,00	286,00	1.083,33	409
Karo	17,00	1700,00	21,00	1738,00	2312,00	1.360,00	3.881,00
Deli Serdang	30,00	593,00	69,00	692,00	432,00	728,5	1.670,00
Simalungun	7,00	389,00	48,00	444,00	736,00	1.892,03	1.173,00
Asahan	-	-	-	-	-	-	-
Labuhanbatu	-	-	-	-	-	-	-
Dairi	58,00	3344,00	27,00	3429,00	6686,00	1.999,40	4.764,00
Toba	135,00	314,00	93,00	542,00	412,00	1.312,10	723
Mandailing Natal	70,00	466,00	50,00	586,00	902,00	1.935,62	260
Nias Selatan	-	-	-	-	-	-	-
Pakpak Bharat	-	-	-	-	-	-	-
Humbang Hasundutan	177,00	340,00	48,00	565,00	350,00	1.029,41	949
Samosir	25,00	256,00	3,00	284,00	323,00	1.261,72	1.632,00
Serdang Bedagai	1,00	65,00	4,00	70,00	72,00	1.107,69	342
Batu Bara	-	-	-	-	-	-	-
Padang Lawas Utara	124,00	397,00	52,00	573,00	475,00	1.196,47	1.566,00
Padang Lawas	3,00	194,00	51,00	248,00	284,00	1.463,92	221
Labuhanbatu Selatan	-	-	-	-	-	-	-
Labuhanbatu Utara	-	-	-	-	-	-	-
Nias Utara	-	-	-	-	-	-	-
Nias Barat	4,00	1,00	-	5,00	1,00	1.000,00	9
Kota							
Padangsidempuan	2,00	8,00	-	10,00	13,00	1.625,00	16
Gunungsitoli	19,00	24,00	2,00	45,00	29,00	1.208,33	151
Jumlah 2021	900,00	9.152,00	561,00	10.613,00	13.980,00	1.527,53	19.366
2020	890,00	9.123,00	558,25	10.571,25	13.777,00	1.510,14	19.328
2019	884,11	9.103,37	557,75	10.545,83	13.524,17	1.485,62	19.261
2018	865,75	9.086,00	554,30	10.506,05	13.390,56	1.473,76	19.261
2017	879,10	9.067,47	518,93	10.465,50	13.359,39	1.473,33	19.657
2016	994,75	9.496,65	612,74	11.104,14	13.214,00	1.391,44	19.565

Sumber : Dinas Perkebunan Provinsi Sumatera Utara

PERTANIAN, PETERNAKAN, KEHUTANAN, PERIKANAN

Tabel 2.2.14 Luas Tanaman, Produksi, Produktivitas dan KK Tanaman Perkebunan Tembakau Menurut Kabupaten/Kota di Provinsi Sumatera Utara, 2021

Kabupaten/Kota	Luas Tanaman (Ha)				Produksi (Ton/Ha)	Produktivitas (Kg/Ha/Tahun)	KK
	Sisa Tahun Lalu	Tanam	Panen	Jumlah			
(1)	(2)	(3)	(4)	(5)	(6)	(7)	(8)
Kabupaten							
Tapanuli Tengah	-	-	-	-	-	-	-
Tapanuli Utara	-	700,00	705,00	1.405,00	703,00	997,16	348
Tapanuli Selatan	-	-	-	-	-	-	-
Nias	-	-	-	-	-	-	-
Langkat	-	-	-	-	-	-	-
Karo	-	452,00	450,00	902,00	444,00	986,67	728
Deli Serdang	-	-	-	-	-	-	-
Simalungun	-	284,00	280,00	564,00	279,00	996,43	736
Asahan	-	-	-	-	-	-	-
Labuhanbatu	-	-	-	-	-	-	-
Dairi	-	183,00	182,00	365,00	181,00	994,51	346
Toba	-	-	-	-	-	-	-
Mandailing Natal	-	4,00	1,00	5,00	1,00	1.000,00	12
Nias Selatan	-	-	-	-	-	-	-
Pakpak Bharat	-	4,00	4,00	8,00	3,00	750,00	19
Humbang Hasundutan	-	100,00	103,00	203,00	122,00	1.184,47	376
Samosir	-	-	-	-	-	-	-
Serdang Bedagai	-	-	-	-	-	-	-
Batu Bara	-	-	-	-	-	-	-
Padang Lawas Utara	-	-	-	-	-	-	-
Padang Lawas	-	47,00	43,00	47,00	18,00	38,00	38
Labuhanbatu Selatan	-	-	-	-	-	-	-
Labuhanbatu Utara	-	-	-	-	-	-	-
Nias Utara	-	-	-	-	-	-	-
Nias Barat	-	-	-	-	-	-	-
Kota							
Padangsidempuan	-	-	-	-	-	-	-
Gunungsitoli	-	-	-	-	-	-	-
Jumlah 2021	-	1.774,00	1.768,00	1.774,00	1.751,00	990,38	2.603
2020	-	1.769,00	1.768,00	1.769,00	1.737,00	982,47	2.603
2019	-	1.895,61	1.634,30	1.895,61	1.405,01	859,7	2.529
2018	344,30	1.523,61	1.446,89	1.867,91	1.405,01	971,06	2.491
2017	430,00	1.293,93	1.221,52	1.723,93	1.184,91	970,03	2.491
2016	205,05	835,16	829,99	1.040,21	1.003,43	1.208,97	2.300

Sumber : Dinas Perkebunan Provinsi Sumatera Utara

Tabel 2.2.15 Luas Tanaman, Produksi, Produktivitas dan KK Tanaman Perkebunan Tebu Menurut Kabupaten/Kota di Provinsi Sumatera Utara, 2021

Kabupaten/Kota	Luas Tanaman (Ha)				Produksi (Ton/Ha)	Produktivitas (Kg/Ha/Tahun)	KK
	Sisa Tahun	Tanam	Panen	Jumlah			
	Lalu						
(1)	(2)	(3)	(4)	(5)	(6)	(7)	(8)
Kabupaten							
Tapanuli Tengah	-	-	-	-	-	-	-
Tapanuli Utara	-	-	-	-	-	-	-
Tapanuli Selatan	-	-	-	-	-	-	-
Nias	-	-	-	-	-	-	-
Langkat	-	6,00	6,00	6,00	19,00	3.166,67	10,00
Karo	-	-	-	-	-	-	-
Deli Serdang	-	-	-	-	-	-	-
Simalungun	-	-	-	-	-	-	-
Asahan	-	-	-	-	-	-	-
Labuhanbatu	-	-	-	-	-	-	-
Dairi	-	-	-	-	-	-	-
Toba	-	-	-	-	-	-	-
Mandailing Natal	-	-	-	-	-	-	-
Nias Selatan	-	-	-	-	-	-	-
Pakpak Bharat	-	-	-	-	-	-	-
Humbang Hasundutan	-	-	-	-	-	-	-
Samosir	-	-	-	-	-	-	-
Serdang Bedagai	-	-	-	-	-	-	-
Serdang Bedagai	-	-	-	-	-	-	-
Batu Bara	-	-	-	-	-	-	-
Padang Lawas Utara	-	-	-	-	-	-	-
Padang Lawas	-	-	-	-	-	-	-
Labuhanbatu Selatan	-	-	-	-	-	-	-
Labuhanbatu Utara	-	-	-	-	-	-	-
Nias Utara	-	-	-	-	-	-	-
Nias Barat	-	-	-	-	-	-	-
Kota							
Padangsidempuan	-	-	-	-	-	-	-
Gunungsitoli	-	-	-	-	-	-	-
Jumlah 2021	-	6,00	6,00	6,00	19,00	3.166,67	10
2020	-	612,00	960,00	612,00	960,00	1.000,00	522
2019	-	813,90	812,00	813,9	951,28	1.171,53	582
2018	785,25	25,00	810,25	810,25	940,00	1.060,14	582
2017	-	962,00	959,00	962,00	939,00	979,14	582
2016	497,90	737,10	781,90	1.235,00	2.835,00	3.625,78	784

Sumber : Dinas Perkebunan Provinsi Sumatera Utara

Tabel 2.2.16 Luas Tanaman, Produksi, Produktivitas dan KK Tanaman Perkebunan Pala Menurut Kabupaten/Kota di Provinsi Sumatera Utara, 2021

Kabupaten/Kota	Luas (Ha)				Produksi (Ton/Ha)	Produktivitas (Kg/Ha/Tahun)	KK
	TBM	TM	TTM	Total			
(1)	(2)	(3)	(4)	(5)	(6)	(7)	(8)
Kabupaten							
Tapanuli Tengah	1	24	3	28	29	1.208,33	40
Tapanuli Utara	-	-	-	-	-	-	-
Tapanuli Selatan	1	1	-	2	1	1.000,00	6
Nias	-	-	-	-	-	-	-
Langkat	-	-	-	-	-	-	-
Karo	-	-	-	-	-	-	-
Deli Serdang	-	-	-	-	-	-	-
Simalungun	15	-	-	15	-	-	65
Asahan	-	-	-	-	-	-	-
Labuhanbatu	-	-	-	-	-	-	-
Dairi	-	-	-	-	-	-	-
Toba	-	-	-	-	-	-	-
Mandailing Natal	-	4	1	5	3	750	7
Nias Selatan	11	52	7	70	35	673,08	49
Pakpak Bharat	-	-	-	-	-	-	-
Humbang Hasundutan	-	-	-	-	-	-	-
Samosir	1	5	-	6	1	200	9
Serdang Bedagai	6	4	-	10	4	1.000,00	11
Batu Bara	-	-	-	-	-	-	-
Padang Lawas Utara	-	-	-	-	-	-	-
Padang Lawas	-	-	-	-	-	-	-
Labuhanbatu Selatan	-	-	-	-	-	-	-
Labuhanbatu Utara	-	-	-	-	-	-	-
Nias Utara	4	23	9	36	23	1.000,00	58
Nias Barat	-	-	-	-	-	-	-
Kota							
Padangsidempuan	-	-	-	-	-	-	-
Gunungsitoli	4	23	11	38	21	913,04	80
Jumlah 2021	43,00	136,00	31,00	210,00	117,00	860,29	325
2020	33,00	127,00	31,00	191,00	112,00	881,89	317
2019	30,88	123,30	31,00	185,18	90,00	729,93	307
2018	30,00	123,30	31,00	184,30	88,05	714,11	307
2017	24,90	116,50	31,80	173,20	84,57	725,92	347
2016	27,00	107,73	30,50	165,23	64,00	594,08	269

Sumber : Dinas Perkebunan Provinsi Sumatera Utara

Tabel 2.2.17 Luas Tanaman, Produksi, Produktivitas dan KK Tanaman Perkebunan Lada Menurut Kabupaten/Kota di Provinsi Sumatera Utara, 2021

Kabupaten/Kota	Luas Tanaman (Ha)				Produksi (Ton/Ha)	Produktivitas (Kg/Ha/Tahun)	KK
	TBM	TM	TTM	Total			
(1)	(2)	(3)	(4)	(5)	(6)	(7)	(8)
Kabupaten							
Tapanuli Tengah	1,00	29,00	6,00	36,00	52,00	1.793,10	184
Tapanuli Utara	-	-	-	-	-	-	-
Tapanuli Selatan	-	-	-	-	-	-	-
Nias	-	-	-	-	-	-	-
Langkat	6,00	19,00	3,00	28,00	24,00	1.263,16	25
Karo	-	2,00	-	2,00	3,00	1.500,00	6
Deli Serdang	-	-	-	-	-	-	-
Simalungun	-	21,00	-	21,00	31,00	1.476,19	64
Asahan	-	-	-	-	-	-	-
Labuhanbatu	-	-	-	-	-	-	-
Dairi	4,00	28,00	5,00	37,00	38,00	1.357,14	242
Toba	5,00	4,00	1,00	10,00	3,00	750,00	12
Mandailing Natal	13,00	23,00	1,00	37,00	10,00	434,78	53
Nias Selatan	-	-	-	-	-	-	-
Pakpak Bharat	15,00	55,00	1,00	71,00	57,00	1.036,36	24
Humbang Hasundutan	-	-	-	-	-	-	-
Samosir	1,00	1,00	1,00	3,00	1,00	1.000,00	3
Serdang Bedagai	-	-	-	-	-	-	-
Batu Bara	-	-	-	-	-	-	-
Padang Lawas Utara	-	-	-	-	-	-	-
Padang Lawas	-	-	-	-	-	-	-
Labuhanbatu Selatan	-	-	-	-	-	-	-
Labuhanbatu Utara	-	-	-	-	-	-	-
Nias Utara	-	-	-	-	-	-	-
Nias Barat	-	-	-	-	-	-	-
Kota							
Padangsidempuan	-	-	-	-	-	-	-
Gunungsitoli	-	-	-	-	-	-	-
Jumlah 2021	45,00	182,00	18,00	245,00	219,00	1.203,30	613
2020	30,00	166,00	16,00	212,00	206,00	1.240,96	609
2019	29,00	154,00	15,00	198,00	87,04	565,19	572
2018	29,50	151,00	15,00	195,50	87,04	576,42	572
2017	33,74	148,97	12,06	194,77	84,23	565,42	661
2016	40,84	186,56	22,60	250,00	118,00	632,50	809

Sumber : Dinas Perkebunan Provinsi Sumatera Utara

Tabel 2.2.18 Luas Tanaman, Produksi, Produktivitas dan KK Tanaman Perkebunan Kapuk Menurut Kabupaten/Kota di Provinsi Sumatera Utara, 2021

Kabupaten/Kota	Luas Tanaman (Ha)				Produksi (Ton/Ha)	Produktivitas (Kg/Ha/Tahun)	KK
	TBM	TM	TTM	Total			
(1)	(2)	(3)	(4)	(5)	(6)	(7)	(8)
Kabupaten							
Tapanuli Tengah	37,00	124,00	72,00	233,00	111,00	895,16	299,00
Tapanuli Utara	-	-	-	-	-	-	-
Tapanuli Selatan	-	5,00	1,00	6,00	1,00	200,00	27,00
Nias	-	-	-	-	-	-	-
Langkat	5,00	52,00	-	57,00	39,00	750,00	144,00
Karo	-	-	-	-	-	-	-
Deli Serdang	-	-	-	-	-	-	-
Simalungun	-	-	-	-	-	-	-
Asahan	-	-	-	-	-	-	-
Labuhanbatu	-	-	-	-	-	-	-
Dairi	-	-	-	-	-	-	-
Toba	-	-	-	-	-	-	-
Mandailing Natal	-	-	-	-	-	-	-
Nias Selatan	-	-	-	-	-	-	-
Pakpak Bharat	-	-	-	-	-	-	-
Humbang Hasundutan	-	-	-	-	-	-	-
Samosir	-	-	-	-	-	-	-
Serdang Bedagai	-	-	-	-	-	-	-
Batu Bara	-	-	-	-	-	-	-
Padang Lawas Utara	44,00	176,00	15,00	235,00	72,00	409,09	663,00
Padang Lawas	-	-	-	-	-	-	-
Labuhanbatu Selatan	-	-	-	-	-	-	-
Labuhanbatu Utara	-	-	-	-	-	-	-
Nias Utara	-	-	-	-	-	-	-
Nias Barat	-	-	-	-	-	-	-
Kota							
Padangsidempuan	-	-	-	-	-	-	-
Gunungsitoli	-	-	-	-	-	-	-
Jumlah 2021	86,00	357,00	88,00	531,00	223,00	624,65	1.133,00
2020	84,00	351,00	88,00	523,00	208,00	592,59	1.131,00
2019	84,00	346,00	87,60	517,60	191,66	553,93	1.114,00
2018	82,00	346,00	87,60	515,60	191,66	553,93	1.114,00
2017	93,50	347,50	73,60	514,60	189,13	544,26	1.114,00
2016	91,00	346,50	72,50	510,00	180,00	-	1.114,00

Sumber : Dinas Perkebunan Provinsi Sumatera Utara

Tabel 2.2.19 Luas Tanaman, Produksi, Produktivitas dan KK Tanaman Perkebunan Gambir Menurut Kabupaten/Kota di Provinsi Sumatera Utara, 2021

Kabupaten/Kota	Luas Tanaman (Ha)				Produksi (Ton/Ha)	Produktivitas (Kg/Ha/Tahun)	KK
	TBM	TM	TTM	Total			
(1)	(2)	(3)	(4)	(5)	(6)	(7)	(8)
Kabupaten							
Tapanuli Tengah	3,00	13,00	8,00	24,00	12,00	923,08	30,00
Tapanuli Utara	-	-	-	-	-	-	-
Tapanuli Selatan	-	-	-	-	-	-	-
Nias	-	-	-	-	-	-	-
Langkat	-	-	-	-	-	-	-
Karo	-	-	-	-	-	-	-
Deli Serdang	-	-	-	-	-	-	-
Simalungun	-	-	-	-	-	-	-
Asahan	-	-	-	-	-	-	-
Labuhanbatu	-	-	-	-	-	-	-
Dairi	35,00	394,00	42,00	471,00	412,00	1.045,69	1.221,00
Toba	-	-	-	-	-	-	-
Mandailing Natal	-	6,00	4,00	10,00	4,00	666,67	22,00
Nias Selatan	-	-	-	-	-	-	-
Pakpak Bharat	183,00	899,00	74,00	1.156,00	1.206,00	1.341,49	1.497,00
Humbang Hasundutan	-	-	-	-	-	-	-
Samosir	-	-	-	-	-	-	-
Serdang Bedagai	-	-	-	-	-	-	-
Batu Bara	-	-	-	-	-	-	-
Padang Lawas Utara	-	-	-	-	-	-	-
Padang Lawas	-	-	-	-	-	-	-
Labuhanbatu Selatan	-	-	-	-	-	-	-
Labuhanbatu Utara	-	-	-	-	-	-	-
Nias Utara	-	-	-	-	-	-	-
Nias Barat	-	-	-	-	-	-	-
Kota							
Padangsidempuan	-	-	-	-	-	-	-
Gunungsitoli	-	-	-	-	-	-	-
Jumlah 2021	221,00	1.312,00	128,00	1.661,00	1.634,00	1.245,43	2.770,00
2020	213,00	1.299,00	128,00	1.640,00	1.509,00	1.161,66	2.756,00
2019	218,5	1.294,00	124,60	1.637,10	1.369,17	1.058,09	2.749,00
2018	217,90	1.293,30	124,10	1.635,30	1.369,17	1.058,66	2.749,00
2017	123,70	1.159,70	170,00	1.453,40	1.347,18	1.161,66	2.690,00
2016	423,20	1.523,80	216,00	2.163,00	1.958,04	1.284,97	3.003,00

Sumber : Dinas Perkebunan Provinsi Sumatera Utara

PERTANIAN, PETERNAKAN, KEHUTANAN, PERIKANAN

Tabel 2.2.20 Luas Tanaman, Produksi, Produktivitas dan KK Tanaman Perkebunan Aren Menurut Kabupaten/Kota di Provinsi Sumatera Utara, 2021

Kabupaten/Kota	Luas Tanaman (Ha)				Produksi (Ton/Ha)	Produktivitas (Kg/Ha/Tahun)	KK
	TBM	TM	TTM	Total			
(1)	(2)	(3)	(4)	(5)	(6)	(7)	(8)
Kabupaten							
Tapanuli Tengah	8,00	53,00	15,00	76,00	64,00	1.207,55	264,00
Tapanuli Utara	135,00	296,00	55,00	486,00	419,00	1.415,54	416,00
Tapanuli Selatan	277,00	597,00	121,00	995,00	1323,00	2.216,08	1274,00
Nias	8,00	17,00	3,00	28,00	33,00	1.941,18	116,00
Langkat	52,00	138,00	7,00	197,00	243,00	1.760,87	351,00
Karo	184,00	510,00	37,00	731,00	856,00	1.678,43	1235,00
Deli Serdang	135,00	395,00	12,00	542,00	630,00	1.594,94	1475,00
Simalungun	202,00	683,00	-	885,00	1165,00	1.705,71	3079,00
Asahan	-	-	-	-	-	-	-
Labuhanbatu	17,00	23,00	5,00	45,00	32,00	1.391,30	62,00
Dairi	25,00	53,00	1,00	79,00	102,00	1.924,53	365,00
Toba	182,00	263,00	120,00	565,00	488,00	1.855,51	492,00
Mandailing Natal	320,00	485,00	235,00	1040,00	762,00	1.571,13	423,00
Nias Selatan	-	-	-	-	-	-	-
Pakpak Bharat	-	-	-	-	-	-	-
Humbang Hasundutan	40,00	156,00	31,00	227,00	265,00	1.698,72	388,00
Samosir	84,00	136,00	23,00	243,00	264,00	1.941,18	1402,00
Serdang Bedagai	5,00	14,00	-	19,00	16,00	1.142,86	190,00
Batu Bara	-	-	-	-	-	-	-
Padang Lawas Utara	108,00	158,00	31,00	297,00	252,00	1.594,94	811,00
Padang Lawas	304,00	134,00	116,00	554,00	216,00	1.611,94	568,00
Labuhanbatu Selatan	-	-	-	-	-	-	-
Labuhanbatu Utara	-	-	-	-	-	-	-
Nias Utara	13,00	52,00	22,00	87,00	101,00	1.942,31	158,00
Nias Barat	4,00	3,00	2,00	9,00	5,00	1.666,67	48,00
Kota							
Padangsidempuan	-	-	-	-	-	-	-
Gunungsitoli	-	-	-	-	-	-	-
Jumlah 2021	2.103,00	4.166,00	836,00	7.105,00	7.236,00	1.736,92	13.117,00
2020	2.106,00	4.124,00	833,00	7.063,00	6.619,00	1.605,00	13.075,00
2019	2.109,17	4.083,54	820,76	7.013,47	6.201,81	1.518,73	13.046,00
2018	2.108,13	4.078,84	820,50	7.007,47	5.382,81	1.319,69	13.046,00
2017	1.710,24	3.916,89	845,40	6.472,53	5.268,52	1.345,08	12.735,00
2016	1.724,70	3.781,31	855,43	6.361,44	5.437,89	1.438,10	12.640,00

Sumber : Dinas Perkebunan Provinsi Sumatera Utara

Tabel 2.2.21 Luas Tanaman, Produksi, Produktivitas dan KK Tanaman Perkebunan Pinang Menurut Kabupaten/Kota di Provinsi Sumatera Utara, 2021

Kabupaten/Kota	Luas Tanaman (Ha)				Produksi (Ton/Ha)	Produktivitas (Kg/Ha/Tahun)	KK
	TBM	TM	TTM	Total			
(1)	(2)	(3)	(4)	(5)	(6)	(7)	(8)
Kabupaten							
Tapanuli Tengah	60,00	35,00	12,00	107,00	38,00	1.085,71	194
Tapanuli Utara	53,00	144,00	18,00	215,00	94,00	652,78	313
Tapanuli Selatan	71,00	145,00	4,00	220,00	256,00	1.765,52	442
Nias	68,00	119,00	23,00	210,00	118,00	991,6	469
Langkat	32,00	512,00	3,00	547,00	535,00	1.044,92	2.514
Karo	17,00	54,00	2,00	73,00	59,00	1.092,59	196
Deli Serdang	340,00	1171,00	63,00	1574,00	1171,00	1.000,00	4.003
Simalungun	20,00	532,00	15,00	567,00	386,00	725,56	1.243
Asahan	-	-	-	-	-	-	-
Labuhanbatu	26,00	42,00	16,00	84,00	34,00	809,52	92
Dairi	22,00	74,00	8,00	104,00	68,00	918,92	281
Toba	11,00	8,00	3,00	22,00	11,00	1.375,00	44
Mandailing Natal	35,00	74,00	19,00	128,00	111,00	1.500,00	51
Nias Selatan	213,00	523,00	12,00	748,00	214,00	409,18	525
Pakpak Bharat	-	-	-	-	-	-	-
Humbang Hasundutan	23,00	83,00	9,00	115,00	109,00	1.313,25	204
Samosir	7,00	8,00	0,00	15,00	7,00	875	72
Serdang Bedagai	34,00	253,00	4,00	291,00	493,00	1.948,62	592
Batu Bara	16,00	29,00	6,00	51,00	30,00	1.034,48	65
Padang Lawas Utara	120,00	303,00	24,00	447,00	374,00	1.234,32	1.371
Padang Lawas	27,00	73,00	25,00	125,00	93,00	1.273,97	127
Labuhanbatu Selatan	5,00	23,00	15,00	43,00	15,00	652,17	52
Labuhanbatu Utara	7,00	87,00	66,00	160,00	126,00	1.448,28	461
Nias Utara	83,00	135,00	12,00	230,00	119,00	881,48	724
Nias Barat	44,00	85,00	13,00	142,00	91,00	1.070,59	366
Kota							
Padangsidempuan	17,00	44,00	2,00	63,00	48,00	1.090,91	117
Gunungsitoli	13,00	14,00	7,00	34,00	13,00	928,57	68
Jumlah 2021	1.364,00	4.570,00	381,00	6.315,00	4.613,00	1.009,41	14.586
2020	1.380,00	4.499,00	361,00	6.240,00	4.358,00	968,66	14.550
2019	1.357,14	4.461,46	345,97	6.164,57	4.109,77	921,17	14.509
2018	1.358,52	4.449,58	344,47	6.152,57	4.089,77	919,14	14.509
2017	1.289,85	4.349,26	344,74	5.983,85	3.923,01	901,99	14.084
2016	1.283,34	4.295,26	338,45	5.917,05	4.044,00	941,50	16.238

Sumber : Dinas Perkebunan Provinsi Sumatera Utara

PERTANIAN, PETERNAKAN, KEHUTANAN, PERIKANAN

Tabel 2.2.22 Luas Tanaman, Produksi, Produktivitas dan KK Tanaman Perkebunan Vanili Menurut Kabupaten/Kota di Provinsi Sumatera Utara, 2021

Kabupaten/Kota	Luas Tanaman (Ha)				Produksi (Ton/Ha)	Produktivitas (Kg/Ha/Tahun)	KK
	TBM	TM	TTM	Total			
(1)	(2)	(3)	(4)	(5)	(6)	(7)	(8)
Kabupaten							
Tapanuli Tengah	-	-	-	-	-	-	-
Tapanuli Utara	6,00	13,00	1,00	20,00	9,00	692,31	21
Tapanuli Selatan	-	-	-	-	-	-	-
Nias	-	-	-	-	-	-	-
Langkat	-	-	-	-	-	-	-
Karo	5,00	10,00	-	15,00	7,00	700,00	36
Deli Serdang	-	-	-	-	-	-	-
Simalungun	-	17,00	-	17,00	14,00	823,53	47
Asahan	-	-	-	-	-	-	-
Labuhanbatu	-	-	-	-	-	-	-
Dairi	3,00	55,00	7,00	65,00	61,00	1.109,09	113
Toba	-	-	-	-	-	-	-
Mandailing Natal	-	-	-	-	-	-	-
Nias Selatan	-	-	-	-	-	-	-
Pakpak Bharat	7,00	5,00	1,00	13,00	6,00	1.200,00	25
Humbang Hasundutan	-	-	-	-	-	-	-
Samosir	5,00	6,00	-	11,00	4,00	666,67	24
Serdang Bedagai	1,00	9,00	2,00	12,00	8,00	888,89	21
Batu Bara	-	-	-	-	-	-	-
Padang Lawas Utara	8,00	29,00	4,00	41,00	17,00	586,21	143
Padang Lawas	-	-	-	-	-	-	-
Labuhanbatu Selatan	-	-	-	-	-	-	-
Labuhanbatu Utara	-	-	-	-	-	-	-
Nias Utara	-	-	-	-	-	-	-
Nias Barat	-	-	-	-	-	-	-
Kota							
Padangsidempuan	-	-	-	-	-	-	-
Gunungsitoli	-	-	-	-	-	-	-
Jumlah 2021	35,00	144,00	15,00	194,00	126,00	875,00	430
2020	34,00	138,00	15,00	187,00	106,00	768,12	410
2019	27,85	128,15	14,00	170,00	84,34	658,13	385
2018	24,80	127,65	14,00	166,45	83,41	653,43	385
2017	23,75	121,72	13,20	158,67	82,40	676,96	378
2016	36,93	154,65	22,50	214,08	101,00	653,09	992

Sumber : Dinas Perkebunan Provinsi Sumatera Utara

Tabel 2.2.23 Luas Tanaman, Produksi, Produktivitas dan KK Tanaman Perkebunan Jarak Menurut Kabupaten/Kota di Provinsi Sumatera Utara, 2021

Kabupaten/Kota	Luas Tanaman (Ha)				Produksi (Ton/Ha)	Produktivitas (Kg/Ha/Tahun)	KK
	TBM	TM	TTM	Total			
(1)	(2)	(3)	(4)	(5)	(6)	(7)	(8)
Kabupaten							
Tapanuli Tengah	-	-	-	-	-	-	-
Tapanuli Utara	-	-	-	-	-	-	-
Tapanuli Selatan	-	-	-	-	-	-	-
Nias	-	-	-	-	-	-	-
Langkat	-	-	-	-	-	-	-
Karo	-	-	-	-	-	-	-
Deli Serdang	-	-	-	-	-	-	-
Simalungun	-	-	-	-	-	-	-
Asahan	-	-	-	-	-	-	-
Labuhanbatu	-	-	-	-	-	-	-
Dairi	-	-	-	-	-	-	-
Toba	-	-	-	-	-	-	-
Mandailing Natal	7,00	20,00	3,00	30,00	39,00	1.950,00	63
Nias Selatan	-	-	-	-	-	-	-
Pakpak Bharat	-	-	-	-	-	-	-
Humbang Hasundutan	-	-	-	-	-	-	-
Samosir	-	-	-	-	-	-	-
Serdang Bedagai	-	-	-	-	-	-	-
Batu Bara	-	-	-	-	-	-	-
Padang Lawas Utara	-	-	-	-	-	-	-
Padang Lawas	-	-	-	-	-	-	-
Labuhanbatu Selatan	-	-	-	-	-	-	-
Labuhanbatu Utara	-	-	-	-	-	-	-
Nias Utara	-	-	-	-	-	-	-
Nias Barat	-	-	-	-	-	-	-
Kota							
Padangsidempuan	-	-	-	-	-	-	-
Gunungsitoli	-	-	-	-	-	-	-
Jumlah 2021	7,00	20,00	3,00	30,00	39,00	1.950,00	63
2020	4,00	20,00	3,00	27,00	30,00	1.500,00	59
2019	5,73	17,00	3,00	25,73	18,00	1.058,82	55
2018	5,00	17,00	3,00	25,00	16,50	970,59	55
2017	6,50	16,00	3,50	26,00	16,00	1.000,00	55
2016	6,50	16,00	3,50	26,00	16,00	1.000,00	55

Sumber : Dinas Perkebunan Provinsi Sumatera Utara

Tabel 2.2.24 Luas Tanaman, Produksi, Produktivitas dan KK Tanaman Perkebunan Kapulaga Menurut Kabupaten/Kota di Provinsi Sumatera Utara, 2021

Kabupaten/Kota	Luas Tanaman (Ha)				Produksi (Ton/Ha)	Produktivitas (Kg/Ha/Tahun)	KK
	TBM	TM	TTM	Total			
(1)	(2)	(3)	(4)	(5)	(6)	(7)	(8)
Kabupaten							
Tapanuli Tengah	-	-	-	-	-	-	-
Tapanuli Utara	-	-	-	-	-	-	-
Tapanuli Selatan	9,00	8,00	-	17,00	7,00	875	23
Nias	-	-	-	-	-	-	-
Langkat	-	-	-	-	-	-	-
Karo	-	-	-	-	-	-	-
Deli Serdang	-	-	-	-	-	-	-
Simalungun	-	-	-	-	-	-	-
Asahan	-	-	-	-	-	-	-
Labuhanbatu	-	-	-	-	-	-	-
Dairi	-	-	-	-	-	-	-
Toba	-	-	-	-	-	-	-
Mandailing Natal	3,00	11,00	-	14,00	32,00	2.909,09	27
Nias Selatan	-	-	-	-	-	-	-
Pakpak Bharat	-	-	-	-	-	-	-
Humbang Hasundutan	-	-	-	-	-	-	-
Samosir	-	-	-	-	-	-	-
Serdang Bedagai	-	-	-	-	-	-	-
Batu Bara	-	-	-	-	-	-	-
Padang Lawas Utara	-	-	-	-	-	-	-
Padang Lawas	-	-	-	-	-	-	-
Labuhanbatu Selatan	-	-	-	-	-	-	-
Labuhanbatu Utara	-	-	-	-	-	-	-
Nias Utara	-	-	-	-	-	-	-
Nias Barat	-	-	-	-	-	-	-
Kota							
Padangsidempuan	-	-	-	-	-	-	-
Gunungsitoli	-	-	-	-	-	-	-
Jumlah 2021	12,00	19,00	-	31,00	39,00	2.052,93	50
2020	10,00	14,00	-	24,00	27,00	1.928,57	45
2019	7,50	10,75	-	18,25	11,78	1.095,81	41
2018	7,50	10,75	-	18,25	11,78	1.095,81	41
2017	7,70	9,75	-	17,45	11,28	1.156,92	37
2016	17,30	18,70	-	36,00	25,00	1.336,90	61

Sumber : Dinas Perkebunan Provinsi Sumatera Utara

Tabel 2.2.25 Luas Tanaman, Produksi, Produktivitas dan KK Tanaman Perkebunan Sere Wangi Menurut Kabupaten/Kota di Provinsi Sumatera Utara, 2021

Kabupaten/Kota	Luas Tanaman (Ha)				Produksi (Ton/Ha)	Produktivitas (Kg/Ha/Tahun)	KK
	Sisa Tahun	Tanam	Panen	Jumlah			
	Lalu						
(1)	(2)	(3)	(4)	(5)	(6)	(7)	(8)
Kabupaten							
Tapanuli Tengah	-	10,00	10,00	10,00	6,00	600,00	23,00
Tapanuli Utara	-	-	-	-	-	-	-
Tapanuli Selatan	-	33,00	28,00	33,00	15,00	535,71	27,00
Nias	-	-	-	-	-	-	-
Langkat	-	10,00	10,00	10,00	6,00	600,00	24
Karo	-	5,00	5,00	5,00	3,00	600,00	23,00
Deli Serdang	-	-	-	-	-	-	-
Simalungun	-	-	-	-	-	-	-
Asahan	-	-	-	-	-	-	-
Labuhanbatu	-	-	-	-	-	-	-
Dairi	-	-	-	-	-	-	-
Toba	-	-	-	-	-	-	-
Mandailing Natal	-	318,00	318,00	318,00	140,00	440,25	259,00
Nias Selatan	-	-	-	-	-	-	-
Pakpak Bharat	-	160,00	160,00	160,00	72,00	450,00	179,00
Humbang Hasundutan	-	-	-	-	-	-	-
Samosir	-	55,00	55,00	55,00	24,00	436,00	66,00
Serdang Bedagai	-	-	-	-	-	-	-
Serdang Bedagai	-	-	-	-	-	-	-
Batu Bara	-	-	-	-	-	-	-
Padang Lawas Utara	-	-	-	-	-	-	-
Padang Lawas	-	-	-	-	-	-	-
Labuhanbatu Selatan	-	-	-	-	-	-	-
Labuhanbatu Utara	-	-	-	-	-	-	-
Nias Utara	-	-	-	-	-	-	-
Nias Barat	-	-	-	-	-	-	-
Kota							
Padangsidempuan	-	-	-	-	-	-	-
Gunungsitoli	-	-	-	-	-	-	-
Jumlah 2021	-	591,00	586,00	591,00	266,00	453,92	588

Sumber : Dinas Perkebunan Provinsi Sumatera Utara

PERTANIAN, PETERNAKAN, KEHUTANAN, PERIKANAN

Tabel 2.2.26 Luas Tanaman dan KK Tanaman Perkebunan Kelapa Sawit Menurut Kabupaten/Kota di Provinsi Sumatera Utara, 2021

Kabupaten/Kota	Luas Tanaman (Ha)				KK
	TBM	TM	TTM	Total	
(1)	(2)	(3)	(4)	(5)	(6)
Kabupaten					
Tapanuli Tengah	1.635,00	1.985,00	23,00	3.643,00	3.899
Tapanuli Utara	21,00	19,00	2,00	42,00	122
Tapanuli Selatan	2.849,00	3.801,00	14,00	6.664,00	3.106
Nias	-	-	-	-	-
Langkat	5.611,00	41.629,00	23,00	47.263,00	14.862
Karo	346,00	1.373,00	2,00	1.721,00	703
Deli Serdang	2.801,00	11.366,00	23,00	14.190,00	10.616
Simalungun	2.549,00	27.826,00	18,00	30.393,00	14.040
Asahan	1.769,00	75.484,00	34,00	77.287,00	34.572
Labuhanbatu	2.890,00	32.668,00	33,00	35.591,00	22.140
Dairi	85,00	203,00	288,00	576,00	149
Toba	343,00	763,00	25,00	1.131,00	264
Mandailing Natal	3.166,00	15.912,00	7,76	19.085,76	5.980
Nias Selatan	745,00	196,00	5,00	946,00	979
Pakpak Bharat	290,00	1.032,00	23,00	1.345,00	374
Humbang Hasundutan	45,00	248,00	79,00	372,00	363
Samosir	-	-	-	-	-
Serdang Bedagai	2.308,00	11.563,00	11,00	13.882,00	12.501
Batu Bara	2.971,00	6.965,00	100,00	10.036,00	7.448
Padang Lawas Utara	9.228,00	18.657,00	21,00	27.906,00	3.899
Padang Lawas	7.060,00	27.604,00	34,00	34.698,00	122
Labuhanbatu Utara	2.452,00	40.463,00	98,00	43.013,00	3.106
Labuhanbatu Selatan	7.196,00	64.932,00	56,00	72.184,00	-
Nias Utara	-	-	-	-	-
Nias Barat	-	-	-	-	-
Kota					
Padangsidempuan	56,00	44,00	4,00	104,00	345
Gunungsitoli	-	-	-	-	-
Jumlah 2021	56.416,00	384.733,00	923,76	442.072,76	193.015
2020	56.348,76	384.121,00	929,76	441.399,52	192.307
2019	51.538,06	383.450,34	4.045,60	439.034,00	188.053
2018	48.620,19	380.465,92	3.933,60	433.019,71	188.053
2017	47.394,04	378.357,31	3.509,96	429.261,31	174.915
2016	55.579,75	359.571,94	3.841,55	418.993,24	181.506

Sumber : Dinas Perkebunan Provinsi Sumatera Utara

Tabel 2.2.27 Produksi dan Produktivitas Tanaman Perkebunan Kelapa Sawit Menurut Kabupaten/Kota di Provinsi Sumatera Utara, 2021

Kabupaten/Kota	Produksi (Ton/Ha)			Produktivitas (Kg/Ha/Tahun)		
	Minyak Sawit (MS)	Tandan Buah Segar (TBS)	Inti Sawit (IS)	Minyak Sawit (MS)	Tandan Buah Segar (TBS)	Inti Sawit (IS)
(1)	(2)	(3)	(4)	(5)	(6)	(7)
Kabupaten						
Tapanuli Tengah	9.705,00	44.113,64	1.323,41	4.889,17	22.223,49	666,7
Tapanuli Utara	75,00	340,91	10,23	3.947,37	17.942,58	538,28
Tapanuli Selatan	17.986,00	81.754,55	2.452,64	4.731,91	21.508,69	645,26
Nias	-	-	-	-	-	-
Langkat	168.176,00	764.436,36	22.933,09	4.039,88	1.836,07	550,89
Karo	6.102,00	27.736,36	832,09	4.444,28	20.201,28	606,04
Deli Serdang	50.423,00	229.195,45	6.875,86	4.436,30	20.165,01	604,95
Simalungun	124.562,00	566.190,91	16.985,73	4.476,46	20.347,55	610,43
Asahan	363.889,00	1.654.040,91	49.621,23	4.820,74	21.912,47	657,37
Labuhanbatu	120.202,00	546.372,73	16.391,18	3.679,50	16.725,01	501,75
Dairi	832,00	3.781,82	113,45	4.098,52	18.629,65	558,89
Toba	3.303,00	15.013,64	450,41	4.328,96	19.677,11	590,31
Mandailing Natal	70.388,00	319.945,45	9.598,36	4.423,58	20.107,18	603,22
Nias Selatan	824,00	3.745,45	112,36	4.204,05	19.109,46	573,28
Pakpak Bharat	521,00	2.368,18	71,05	504,84	2.294,75	68,84
Humbang Hasundutan	596,00	2.709,09	81,27	2.403,23	10.923,75	327,71
Samosir	-	-	-	-	-	-
Serdang Bedagai	51.143,00	232.468,18	6.974,05	442,99	20.104,49	603,13
Batu Bara	31.534,00	143.336,36	4.300,09	4.527,49	20.579,52	617,39
Padang Lawas Utara	77.423,00	351.922,73	10.557,68	4.149,81	18.862,77	565,88
Padang Lawas	125.276,00	569.436,36	17.083,09	4.538,33	20.628,76	618,86
Labuhanbatu Utara	160.382,00	729.009,09	21.870,27	3.963,67	18.016,68	540,50
Labuhanbatu Selatan	255.865,00	1.163.022,73	34.890,68	3.940,51	17.911,40	537,34
Nias Utara	-	-	-	-	-	-
Nias Barat	-	-	-	-	-	-
Kota						
Padangsidempuan	209,00	950,00	28,50	47.500,00	21.590,91	647,73
Gunungsitoli	-	-	-	-	-	-
Jumlah 2021	1.639.416,00	7.451.890,90	223.556,72	128.491,59	391.298,58	12.234,75
2020	1.583.945,00	7.199.750,00	215.992,50	4.123,56	18.743,44	562,30
2019	1.541.536,18	7.006.982,64	210.209,48	4.020,17	18.273,51	548,21
2018	1.480.415,66	6.729.162,09	201.874,86	3.891,06	17.686,64	530,60
2017	1.456.710,07	6.621.409,41	198.642,28	3.850,09	17.500,41	525,01
2016	1.310.236,71	5.955.621,41	178.668,64	3.643,88	16.563,09	496,89

Sumber: Dinas Perkebunan Provinsi Sumatera Utara

Tabel 2.2.28 Luas Tanaman, Produksi, Produktivitas dan KK Tanaman Perkebunan Andaliman Menurut Kabupaten/Kota di Provinsi Sumatera Utara, 2021

Kabupaten	Luas Tanaman (ha)				Produksi (ton/ha)	Produktivitas (kg/ha/thn)	KK
	TBM	TM	TTM	Total			
(1)	(2)	(3)	(4)	(5)	(6)	(7)	(8)
Kabupaten							
Tapanuli Tengah	-	-	-	-	-	-	-
Tapanuli Utara	-	-	-	-	-	-	-
Tapanuli Selatan	-	-	-	-	-	-	-
Nias	-	-	-	-	-	-	-
Langkat	-	-	-	-	-	-	-
Karo	-	-	-	-	-	-	-
Deli Serdang	-	-	-	-	-	-	-
Simalungun	4,00	9,00	7,00	20,00	30,00	3.333,33	30,00
Asahan	-	-	-	-	-	-	-
Labuhanbatu	-	-	-	-	-	-	-
Dairi	-	-	-	-	-	-	-
Toba	30,08	200,28	30,00	260,36	108,22	540,34	211,00
Mandailing Natal	-	-	-	-	-	-	-
Nias Selatan	-	-	-	-	-	-	-
Pakpak Bharat	-	-	-	-	-	-	-
Humbang Hasundutan	-	-	-	-	-	-	-
Samosir	10,05	32,00	9,90	51,95	27,05	845,31	61,00
Serdang Bedagai	-	-	-	-	-	-	-
Batu Bara	-	-	-	-	-	-	-
Padang Lawas Utara	-	-	-	-	-	-	-
Padang Lawas	-	-	-	-	-	-	-
Labuhanbatu Utara	-	-	-	-	-	-	-
Labuhanbatu Selatan	-	-	-	-	-	-	-
Nias Utara	-	-	-	-	-	-	-
Nias Barat	-	-	-	-	-	-	-
Kota							
Padangsidempuan	-	-	-	-	-	-	-
Gunungsitoli	-	-	-	-	-	-	-
Jumlah 2021	44,13	241,28	46,9	332,31	165,27	684,97	302

Sumber : Dinas Perkebunan Provinsi Sumatera Utara

2.3 PETERNAKAN

Tabel 2.3.1 Populasi Ternak Menurut Jenis Ternak dan Kabupaten/Kota di Provinsi Sumatera Utara (ekor), 2017 - 2021

Kabupaten/Kota	Sapi Potong				
	2017	2018	2019	2020	2021
(1)	(2)	(3)	(4)	(5)	(6)
Kabupaten					
Tapanuli Tengah	2.355	2.764	2.504	2.736	2.958
Tapanuli Utara	471	487	494	470	593
Tapanuli Selatan	2.130	3.579	3.225	3.311	3.436
Nias	2	8	24	10	10
Langkat	193.074	209.869	216.270	218.300	220.992
Karo	11.089	24.220	11.474	11.876	13.763
Deli Serdang	93.744	96.881	95.508	114.096	117.541
Simalungun	104.360	189.392	159.286	167.400	173.540
Asahan	93.166	147.941	139.191	140.583	146.500
Labuhanbatu	28.483	29.390	31.702	27.050	27.030
Dairi	3.148	5.185	3.537	3.603	3.622
Toba	2.241	2.771	1.467	1.409	1.675
Mandailing Natal	5.864	8.156	6.778	7.320	7.615
Nias Selatan	49	57	75	88	95
Pakpak Bharat	276	321	303	205	183
Humbang Hasundutan	1.440	2.030	1.627	1.701	1.770
Samosir	1.004	2.779	916	809	615
Serdang Bedagai	43.899	75.031	43.558	44.111	43.749
Batu Bara	35.287	52.041	38.879	39.493	40.379
Padang Lawas Utara	13.188	23.195	13.571	12.782	13.868
Padang Lawas	11.233	16.377	17.360	18.164	18.418
Labuhanbatu Selatan	12.488	18.355	20.713	19.859	20.343
Labuhanbatu Utara	42.576	50.427	51.007	52.000	64.800
Nias Utara	190	555	579	245	205
Nias Barat	98	222	141	146	146
Kota					
Medan	1.875	5.263	1.953	1.953	2.095,
Pematangsiantar	307	1.619	311	403	468
Sibolga	-	-	-	-	-
Tanjungbalai	220	1.203	162	156	156
Binjai	6.630	7.527	6.410	5.932	5.755
Tebing Tinggi	2.270	3.667	2.415	2.487	2.557
Padangsidempuan	783	1.441	876	762	899
Gunungsitoli	94	210	95	111	112
Jumlah	714.034	982.963	872.411	899.571	935.888

PERTANIAN, PETERNAKAN, KEHUTANAN, PERIKANAN

Lanjutan Tabel 2.3.1

Kabupaten/Kota	Sapi Perah				
	2017	2018	2019	2020	2021
(1)	(7)	(8)	(9)	(10)	(11)
Kabupaten					
Tapanuli Tengah	-	-	-	-	-
Tapanuli Utara	30	30	30	45	61
Tapanuli Selatan	-	-	-	-	-
Nias	-	-	-	-	-
Langkat	55	24	22	23	23
Karo	319	772	3.185	3337	3.451
Deli Serdang	852	998	954	974	1.082
Simalungun	122	122	293	274	205
Asahan	-	-	-	-	-
Labuhanbatu	-	-	-	-	-
Dairi	-	-	-	-	-
Toba	-	-	-	-	-
Mandailing Natal	-	-	-	-	-
Nias Selatan	-	-	-	-	-
Pakpak Bharat	-	-	-	-	-
Humbang Hasundutan	-	-	-	-	-
Samosir	-	-	-	-	-
Serdang Bedagai	83	82	82	-	-
Batu Bara	81	92	-	-	6
Padang Lawas Utara	-	-	-	-	-
Padang Lawas	-	-	-	-	-
Labuhanbatu Selatan	-	4	8	-	8
Labuhanbatu Utara	7	7	-	-	-
Nias Utara	-	-	-	-	-
Nias Barat	-	-	-	-	-
Kota					
Medan	274	304	136	136	145
Pematangsiantar	15	13	14	13	13
Sibolga	-	-	-	-	-
Tanjungbalai	-	-	-	-	-
Binjai	35	8	44	64	71
Tebing Tinggi	64	66	70	72	74
Padangsidempuan	18	13	11	15	14
Gunungsitoli	-	-	-	-	-
Jumlah	1.955	2.565	4.849	4.953	5.164

Lanjutan Tabel 2.3.1

Kabupaten/Kota	Kerbau				
	2017	2018	2019	2020	2021
(1)	(12)	(13)	(14)	(15)	(16)
Kabupaten					
Tapanuli Tengah	10.242	8.750	10.648	10.927	11.638
Tapanuli Utara	9.662	8.269	9.678	9.597	10.127
Tapanuli Selatan	428	524	662	699	731
Nias	158	132	151	158	160
Langkat	3.458	2.984	3.208	2.788	2.605
Karo	1.318	1.188	1.423	2.008	2.130
Deli Serdang	3.981	3.435	3.902	1.498	1.838
Simalungun	8.008	6.729	7.229	6.058	3.523
Asahan	1.580	1.436	2.293	1.714	3.918
Labuhanbatu	245	227	301	256	209
Dairi	2.946	2.517	3.083	3.120	3.175
Toba	10.216	8.914	6.186	5.135	4.962
Mandailing Natal	3.652	3.335	4.066	4.392	4.546
Nias Selatan	33	29	55	72	80
Pakpak Bharat	801	684	882	907	549
Humbang Hasundutan	11.260	10.645	11.376	12.088	12.417
Samosir	23.937	21.058	21.984	19.767	15.661
Serdang Bedagai	625	524	612	505	636
Batu Bara	780	670	752	796	864
Padang Lawas Utara	5.324	4.621	5.040	4.595	4.985
Padang Lawas	9.171	7.792	7.948	8.157	8.396
Labuhanbatu Selatan	321	307	315	6	11
Labuhanbatu Utara	83	60	107	150	200
Nias Utara	58	52	113	133	176
Nias Barat	9	9	12	12	-
Kota					
Medan	41	39	45	-	96
Pematangsiantar	36	34	37	40	38
Sibolga	-	-	-	-	-
Tanjungbalai	17	8	3	231	215
Binjai	258	237	259	250	238
Tebing Tinggi	-	-	-	-	-
Padangsidempuan	169	149	184	69	72
Gunungsitoli	-	-	20	18	18
Jumlah	108.817	95.358	102.574	96.146	94.214

PERTANIAN, PETERNAKAN, KEHUTANAN, PERIKANAN

Lanjutan Tabel 2.3.1

Kabupaten/Kota	Kambing				
	2017	2018	2019	2020	2021
(1)	(17)	(18)	(19)	(20)	(21)
Kabupaten					
Tapanuli Tengah	15.872	16.188	16.257	14.488	13.350
Tapanuli Utara	1.969	1.978	1.975	2.110	2.393
Tapanuli Selatan	10.663	11.125	11.321	11.431	11.548
Nias	436	286	225	310	321
Langkat	285.609	234.589	246.540	227.609	196.956
Karo	12.591	12.953	14.849	12.925	17.249
Deli Serdang	144.669	146.116	135.418	129.322	121.388
Simalungun	67.414	69.145	66.199	60.259	14.238
Asahan	75.580	86.988	87.858	80.871	47.373
Labuhanbatu	16.583	19.071	15.703	11.723	11.550
Dairi	11.566	11.638	11.870	5.745	5.825
Toba	1.182	978	1.029	984	940
Mandailing Natal	31.538	33.116	34.534	37.299	39.015
Nias Selatan	4.614	5.974	6.571	7.228	6.943
Pakpak Bharat	968	1.101	1.157	1.085	933
Humbang Hasundutan	2.045	1.986	1.919	1.809	1.713
Samosir	6.139	5.824	5.474	5.260	3.395
Serdang Bedagai	82.351	82.160	78.699	74.304	72.567
Batu Bara	21.500	21.691	20.004	20.581	20.441
Padang Lawas Utara	18.225	16.624	18.286	14.059	15.211
Padang Lawas	12.234	14.128	14.928	15.466	15.603
Labuhanbatu Selatan	35.342	39.152	39.100	21.150	1.566
Labuhanbatu Utara	13.564	16.576	17.720	18.074	22.000
Nias Utara	883	896	200	114	281
Nias Barat	52	63	75	75	75
Kota					
Medan	2.941	3.268	3.321	1.661	3.667
Pematangsiantar	926	930	949	880	1.323
Sibolga	151	161	179	104	57
Tanjungbalai	1.623	1.597	227	223	223
Binjai	7.529	7.470	5.538	5.570	6.672
Tebing Tinggi	7.250	6.431	6.741	-	7.025
Padangsidempuan	2.290	2.402	2.516	2.897	3.406
Gunungsitoli	408	420	435	452	452
Jumlah	896.707	873.025	867.817	786.068	665.699

Lanjutan Tabel 2.3.1

Kabupaten/Kota	Domba				
	2017	2018	2019	2020	2021
(1)	(22)	(23)	(24)	(25)	(26)
Kabupaten					
Tapanuli Tengah	399	407	405	512	977
Tapanuli Utara	70	65	95	98	23
Tapanuli Selatan	167	250	103	-	178
Nias	-	-	-	-	-
Langkat	362.604	365.414	382.791	377.826	379.267
Karo	217	234	783	1.076	1.409
Deli Serdang	121.662	122.878	134.551	143.969	121.388
Simalungun	10.814	10.942	11.195	13.362	64.997
Asahan	27.994	37.019	37.389	29.954	43.420
Labuhanbatu	11.461	13.181	13.209	12.945	13.915
Dairi	-	-	-	-	-
Toba	550	-	-	34	78
Mandailing Natal	8.307	7.901	8.356	9023	4.037
Nias Selatan	-	-	-	-	-
Humbang Hasundutan	-	-	-	-	-
Pakpak Bharat	-	-	-	64	50
Samosir	251	273	300	315	381
Serdang Bedagai	52.385	49.442	48.699	48005	43.690
Batu Bara	36.763	36.901	34.787	33463	41.949
Padang Lawas Utara	7.216	6.518	7.170	6635	6.965
Padang Lawas	7.273	7.282	7.537	7828	8.257
Labuhanbatu Selatan	12.836	12.673	13.812	8442	6.722
Labuhanbatu Utara	7.713	9.013	12.020	12240	15.000
Nias Utara	-	-	-	-	-
Nias Barat	-	-	-	-	-
Kota					
Medan	2.250	2.500	1.292	1.292	1.396
Pematangsiantar	301	357	361	342	492
Sibolga	-	-	-	-	-
Tanjungbalai	492	495	115	111,00	115
Binjai	7.309	6.980	7.728	7.374	6.739
Tebing Tinggi	7.190	6.121	6.390	6.570	6.720
Padangsidempuan	-	8	58	85	96
Gunungsitoli	-	-	-	-	-
Jumlah	686.224	696.854	729.146	721.565	768.261

PERTANIAN, PETERNAKAN, KEHUTANAN, PERIKANAN

Lanjutan Tabel 2.3.1

Kabupaten/Kota	Babi				
	2017	2018	2019	2020	2021
(1)	(27)	(28)	(29)	(30)	(31)
Kabupaten					
Tapanuli Tengah	74.026	75.505	69.525	30.316	9.689
Tapanuli Utara	64.454	67.354	43.698	3.700	9.438
Tapanuli Selatan	800	8.000	4.780	4.780	5.158
Nias	43.793	43.296	58.255	2.080	1.644
Langkat	31.969	23.073	29.075	12.872	14.019
Karo	24.049	38.793	28.132	23.126	22.382
Deli Serdang	56.236	50.160	35.319	14.645	3.470
Simalungun	172.027	174.045	163.578	13.944	20.430
Asahan	9.150	12.365	12.489	9.791	6.896
Labuhanbatu	12.918	14.856	13.055	6.666	2.894
Dairi	108.015	110.090	2.639	1.510	1.764
Toba	48.690	44.184	35.244	7.685	6.209
Mandailing Natal	1.018	1.038	1.059	1.143	325
Nias Selatan	250.304	275.334	302.867	4.756	8.553
Humbang Hasundutan	38.373	39.524	28.272	1.173	1.236
Pakpak Bharat	6.670	7.408	1.707	10.619	11.505
Samosir	23.816	29.426	29.041	9.283	4.274
Serdang Bedagai	31.598	32.103	28.743	6.733	6.269
Batu Bara	7.690	8.802	5.095	858	1.118
Padang Lawas Utara	-	-	-	-	-
Padang Lawas	127	168	150	150	157
Labuhanbatu Selatan	455	472	325	125	220
Labuhanbatu Utara	5.782	7.527	8.660	8833	10.600
Nias Utara	31.438	31.538	34.105	457	458
Nias Barat	60.463	62.278	68.492	465	465
Kota					
Medan	6.499	7.221	1.184	1.184	1.256
Pematangsiantar	3.109	2.886	2.876	1.818	2.820
Sibolga	2.488	2.032	2.246	2.067	1.043
Tanjungbalai	1.033	1.035	3.008	3.008	3.008
Binjai	4.665	4.687	3.440	954	835
Tebing Tinggi	1.498	1.634	2.174	877	887
Padangsidempuan	-	-	-	-	-
Gunungsitoli	51.366	52.907	53.965	2.698	3.500
Jumlah	1.174.519	1.229.741	1.073.198	188.316	162.522

Lanjutan Tabel 2.3.1

Kabupaten/Kota	Kuda				
	2017	2018	2019	2020	2021
(1)	(32)	(33)	(34)	(35)	(36)
Kabupaten					
Tapanuli Tengah	-	-	-	-	2
Tapanuli Utara	116	104	115	115	126
Tapanuli Selatan	33	51	39	32	32
Nias	-	-	-	-	-
Langkat	45	28	22	18	17
Karo	185	332	341	215	200
Deli Serdang	-	-	-	-	-
Simalungun	240	243	266	157	105
Asahan	-	-	-	-	-
Labuhanbatu	-	4	4	4	4
Dairi	104	104	102	100	93
Toba	-	4	-	-	-
Mandailing Natal	3	-	-	-	-
Nias Selatan	23	35	40	40	47
Pakpak Bharat	-	-	-	-	-
Humbang Hasundutan	413	376	318	303	290
Samosir	77	98	88	77	76
Serdang Bedagai	-	-	-	-	-
Batu Bara	-	-	5	2	2
Padang Lawas Utara	33	36	42	31	9
Padang Lawas	-	-	-	-	-
Labuhanbatu Selatan	3	3	8	1	1
Labuhanbatu Utara	-	-	-	-	-
Nias Utara	-	-	-	-	-
Nias Barat	-	-	-	-	-
Kota					
Medan	2	2	-	-	7
Pematangsiantar	2	2	4	4	4
Sibolga	-	-	-	-	-
Tanjungbalai	-	-	-	-	-
Binjai	-	-	-	-	-
Tebing Tinggi	-	-	-	-	-
Padangsidempuan	4	8	-	8	8
Gunungsitoli	-	-	-	-	-
Jumlah	1.283	1.430	1.394	1.107	1.023

PERTANIAN, PETERNAKAN, KEHUTANAN, PERIKANAN

Lanjutan Tabel 2.3.1

Kabupaten/Kota	Ayam Buras				
	2017	2018	2019	2020	2021
(1)	(37)	(38)	(39)	(40)	(41)
Kabupaten					
Tapanuli Tengah	562.880	574.137	580.125	435.689	412.674
Tapanuli Utara	431.031	434.263	432.000	434.620	480.039
Tapanuli Selatan	220.026	270.670	188.020	194.260	202.339
Nias	59.672	62.350	64.350	65.225	53.207
Langkat	1.295.456	1.324.604	1.341.740	1.343.560	1.346.987
Karo	397.519	419.397	379.339	339.832	395.285
Deli Serdang	1.049.530	1.059.877	1.091.673	1.035.002	998.593
Simalungun	1.101.939	1.115.163	1.134.526	960.733	1.079.480
Asahan	1.005.430	996.891	1.006.860	1.075.810	1.028.999
Labuhanbatu	554.435	693.044	214.481	186.772	172.130
Dairi	1.159.372	1.175.723	1.173.406	994.786	1.075.695
Toba	406.937	413.464	173.559	137.852	111.606
Mandailing Natal	3.098.471	3.160.440	3.223.650	3.481.542	3.641.693
Nias Selatan	230.037	253.040	278.344	306.178	281.555
Pakpak Bharat	133.517	134.029	132.364	136.970	108.617
Humbang Hasundutan	242.855	236.522	231.609	225.524	217.029
Samosir	267.762	158.134	89.671	85.692	56.602
Serdang Bedagai	2.068.371	2.008.201	1.962.703	1.950.436	1.918.060
Batu Bara	580.387	580.431	497.030	453.913	440.295
Padang Lawas Utara	268.837	281.531	296.540	299.481	304.034
Padang Lawas	126.560	138.131	143.837	147.416	157.075
Labuhanbatu Selatan	5.413	6.520	20.455	40.000	40.000
Labuhanbatu Utara	72.819	111.806	112.723	115.997	135.000
Nias Utara	76.612	76.667	76.667	78.273	78.361
Nias Barat	41.900	43.158	53.145	2.300	2.300
Kota					
Medan	77.835	86.483	45.220	45.220	47.514
Pematangsiantar	39.572	39.610	32.450	31.950	41.130
Sibolga	15.091	11.697	9.163	4.892	3.129
Tanjungbalai	3.680	3.682	82.623	253.787	250.500
Binjai	137.214	144.426	140.860	141.375	140.419
Tebing Tinggi	76.021	49.651	52.134	53.215	53.665
Padangsidempuan	8.528	34.339	82.938	87.273	88.162
Gunungsitoli	139.465	158.472	176.763	120.500	132.000
Jumlah	15.955.174	16.256.553	15.520.968	15.266.075	15.494.174

Lanjutan Tabel 2.3.1

Kabupaten/Kota	Ayam Ras Petelur				
	2017	2018	2019	2020	2021
(1)	(42)	(43)	(44)	(45)	(46)
Kabupaten					
Tapanuli Tengah	-	-	10.986	11.726	4.863
Tapanuli Utara	-	-	-	-	-
Tapanuli Selatan	-	-	-	-	-
Nias	-	-	-	-	1.575
Langkat	3.752.050	4.376.726	4.526.791	4.831.422	8.565.624
Karo	-	-	-	-	383.907
Deli Serdang	6.985.670	15.180.672	16.755.250	17.882.799	14.316.554
Simalungun	151.246	161.061	185.791	198.294	1.515.974
Asahan	2.803.878	4.029.865	4.427.262	4.725.195	6.742.570
Labuhanbatu	45.432	52.247	57.399	61.262	36.810
Dairi	800	800	934	997	-
Toba	-	-	-	-	-
Mandailing Natal	1.260	1.575	2.163	2.309	-
Nias Selatan	11.764	21.215	25.637	27.362	47.593
Pakpak Bharat	-	-	-	-	-
Humbang Hasundutan	-	-	-	-	-
Samosir	-	-	-	-	2.653
Serdang Bedagai	1.157.868	1.169.946	1.298.170	1.385.531	2.101.985
Batu Bara	17.701	9.958	16.479	17.588	44.269
Padang Lawas Utara	-	-	-	-	4.474
Padang Lawas	-	-	-	-	-
Labuhanbatu Selatan	5.000	-	-	-	-
Labuhanbatu Utara	-	-	-	-	-
Nias Utara	-	-	-	-	-
Nias Barat	3.500	5.500	6.042	6.449	29.176
Kota					
Medan	40.500	45.000	54.381	58.041	116.956
Pematangsiantar	-	-	-	-	-
Sibolga	-	-	-	-	-
Tanjungbalai	-	-	-	-	-
Binjai	984.216	1.003.666	1.047.508	1.118.000	-
Tebing Tinggi	-	-	-	-	4.863
Padangsidempuan	600	1.450	1.758	1.876	1.167
Gunungsitoli	28.700	29.511	34.762	37.102	12.448
Jumlah	15.990.185	26.089.192	28.451.313	30.365.951	33.933.461

PERTANIAN, PETERNAKAN, KEHUTANAN, PERIKANAN

Lanjutan Tabel 2.3.1

Kabupaten/Kota	Ayam Ras Pedaging				
	2017	2018	2019	2020	2021
(1)	(47)	(48)	(49)	(50)	(51)
Kabupaten					
Tapanuli Tengah	-	-	52.339	-	717.401
Tapanuli Utara	-	-	-	-	-
Tapanuli Selatan	400.140	450.250	942.632	53.086	1.360.377
Nias	-	-	-	37.315	33.567
Langkat	4.787.782	4.818.949	9.505.497	9.641.081	11.453.799
Karo	-	-	-	-	1.859.142
Deli Serdang	11.928.816	16.473.901	34.741.586	35.237.131	29.283.614
Simalungun	962.619	1.024.170	2.251.385	2.283.498	2.734.627
Asahan	9.017.925	13.130.163	27.488.983	27.881.078	32.320.716
Labuhanbatu	358.368	447.961	937.840	951.217	806.466
Dairi	-	-	-	-	873.916
Toba	-	-	-	-	-
Mandailing Natal	11.246	14.058	36.790	956.077	48.163
Nias Selatan	78.088	94.901	258.286	261.970	614.915
Pakpak Bharat	-	1.000	3.140	3.185	-
Humbang Hasundutan	-	-	-	-	-
Samosir	-	-	-	-	63.200
Serdang Bedagai	27.121.227	27.256.833	57.349.550	58.167.568	58.499.829
Batu Bara	478.614	479.972	1.014.907	1.029.383	992.648
Padang Lawas Utara	105.000	125.000	293.101	297.282	390.422
Padang Lawas	-	-	-	-	-
Labuhanbatu Selatan	112.000	120.000	198.890	201.727	195.211
Labuhanbatu Utara	246.864	208.716	480.660	487.516	575.873
Nias Utara	-	-	-	-	136.133
Nias Barat	4.700	28.800	60.295	61.155	12.201
Kota					
Medan	11.700	13.000	29.938	30.365	1.413
Pematangsiantar	-	1.000	-	-	-
Sibolga	-	-	2.094	2.124	-
Tanjungbalai	18.000	20.000	46.059	46.716	366.021
Binjai	382.069	412.332	906.409	919.338	637.945
Tebing Tinggi	185.660	157.820	334.539	339.310	419.055
Padangsidempuan	68.821	156.000	334.972	339.750	695.440
Gunungsitoli	72.512	94.150	216.821	219.914	1.952.111
Jumlah	56.352.151	65.528.976	137.486.713	139.447.786	147.044.205

Lanjutan Tabel 2.3.1

Kabupaten/Kota	Itik				
	2017	2018	2019	2020	2021
(1)	(52)	(53)	(54)	(55)	(56)
Kabupaten					
Tapanuli Tengah	17.805	18.161	18.638	14.043	15.612
Tapanuli Utara	32.942	33.191	38.380	49.300	60.043
Tapanuli Selatan	42.679	46.350	45.075	47.328	50.308
Nias	1.670	840	894	1.002	1.973
Langkat	311.775	317.048	271.167	258.538	261.449
Karo	23.732	24.919	31.899	27.375	23.993
Deli Serdang	379.244	383.035	390.696	393.747	276.281
Simalungun	52.979	53.611	55.849	50.046	53.549
Asahan	249.642	290.344	293.247	267.117	149.518
Labuhanbatu	53.361	61.365	42.856	12.973	14.005
Dairi	27.850	28.688	29.162	26.965	30.260
Toba	381.061	404.871	121.558	256.796	133.156
Mandailing Natal	576.627	588.161	599.923	647.919	678.915
Nias Selatan	22.111	29.472	32.419	25.934	29.543
Pakpak Bharat	3.900	3.701	-	4.712	4.546
Humbang Hasundutan	21.448	21.200	22.186	21.612	23.576
Samosir	3.584	2.339	1.688	1.752	1.701
Serdang Bedagai	277.416	280.914	278.533	273.684	260.104
Batu Bara	107.099	107.591	45.943	51.710	52.589
Padang Lawas Utara	33.704	35.218	36.923	38.646	37.723
Padang Lawas	13.456	14.112	14.467	9.624	9.335
Labuhanbatu Selatan	63.000	54.200	35.700	24.100	19.300
Labuhanbatu Utara	13.405	17.426	17.774	18.129	22.000
Nias Utara	1.790	1.802	1.540	1.540	1.575
Nias Barat	85	85	109	186	186
Kota					
Medan	37.721	41.912	12.251	12.251	13.106
Pematangsiantar	5.880	5.779	5.570	5.445	4.581
Sibolga	1.313	1.428	1.571	1.216	417
Tanjungbalai	4.521	4.558	7.676	7.205	7.350
Binjai	25.452	21.867	11.123	6.824	8.358
Tebing Tinggi	13.200	10.548	10.945	11.000	11.100
Padangsidempuan	2.917	2.346	8.740	1.279	1.287
Gunungsitoli	1.860	2.387	2.411	2.605	2.680
Jumlah	2.805.229	2.909.469	2.486.913	2.572.603	2.260.119

PERTANIAN, PETERNAKAN, KEHUTANAN, PERIKANAN

Lanjutan Tabel 2.3.1

Kabupaten/Kota	Kelinci				
	2017	2018	2019	2020	2021
(1)	(57)	(58)	(59)	(60)	(61)
Kabupaten					
Tapanuli Tengah	604	616	457	216	104
Tapanuli Utara	368	382	-	55	65
Tapanuli Selatan	71	135	119	123	108
Nias	-	-	-	-	-
Langkat	1.014	680	898	1.142	934
Karo	1.399	1.649	1.853	7.307	7.942
Deli Serdang	-	-	-	-	-
Simalungun	3.823	3.868	2.855	911	413
Asahan	-	-	-	-	-
Labuhanbatu	889	971	540	670	196
Dairi	-	-	-	-	-
Toba	-	-	-	-	-
Mandailing Natal	-	-	-	-	-
Nias Selatan	-	-	-	350	601
Pakpak Bharat	-	100	-	-	-
Humbang Hasundutan	180	-	-	-	-
Samosir	-	-	-	-	-
Serdang Bedagai	-	-	-	-	-
Batu Bara	1.882	1.570	444	479	455
Padang Lawas Utara	83	124	187	151	146
Padang Lawas	-	-	-	-	-
Labuhanbatu Selatan	288	125	435	125	88
Labuhanbatu Utara	-	-	30	40	80
Nias Utara	-	-	-	-	-
Nias Barat	-	-	-	-	-
Kota					
Medan	73	81	18	18	20
Pematangsiantar	160	155	160	180	228
Sibolga	-	-	-	-	-
Tanjungbalai	-	-	-	-	-
Binjai	2.290	2.425	2.431	1.999	2.038
Tebing Tinggi	-	-	-	-	-
Padangsidempuan	-	-	-	-	231
Gunungsitoli	30	-	-	170	175
Jumlah	13.154	12.881	10.427	13.936	13.824

Lanjutan Tabel 2.3.1

Kabupaten/Kota	Puyuh				
	2017	2018	2019	2020	2021
(1)	(62)	(63)	(64)	(65)	(66)
Kabupaten					
Tapanuli Tengah	5.356	5.463	20	-	-
Tapanuli Utara	-	-	-	-	-
Tapanuli Selatan	-	-	-	-	-
Nias	-	-	-	-	-
Langkat	19.026	15.300	61.020	62.228	48.850
Karo	-	-	-	-	-
Deli Serdang	45.000	-	-	120.000	60.000
Simalungun	-	-	-	-	-
Asahan	-	-	-	-	-
Labuhanbatu	411	432	850	7.000	5.450
Dairi	8.000	6.000	3.500	-	-
Toba	-	-	-	-	-
Mandailing Natal	-	-	-	-	-
Nias Selatan	326	445	1.200	250	457
Pakpak Bharat	-	500	-	-	-
Humbang Hasundutan	-	-	-	-	-
Samosir	-	-	-	400	400
Serdang Bedagai	91.205	91.587	84.135	79.834	74.158
Batu Bara	21.597	17.500	1.200	950	-
Padang Lawas Utara	220	248	386	-	-
Padang Lawas	-	-	-	-	-
Labuhanbatu Selatan	1.000	1.000	6.000	1.500	1.500
Labuhanbatu Utara	-	-	6.074	6.074	7.000
Nias Utara	-	-	-	-	-
Nias Barat	-	-	-	-	-
Kota					
Medan	-	-	-	-	-
Pematangsiantar	5.555	4.935	5.680	6.580	2.120
Sibolga	7.940	9.503	8.243	8.283	3.383
Tanjungbalai	25.000	24.900	8.410	83.210	83.500
Binjai	25.035	34.951	19.410	10.277	6.115
Tebing Tinggi	33.000	5.000	5.500	5.100	5.150
Padangsidempuan	1.500	1.372	12.350	-	14.495
Gunungsitoli	3.000	-	-	650	680
Jumlah	293.171	219.136	223.978	392.336	313.258

Lanjutan Tabel 2.3.1

Kabupaten/Kota	Merpati				
	2017	2018	2019	2020	2021
(1)	(67)	(68)	(69)	(70)	(71)
Kabupaten					
Tapanuli Tengah	2.387	2.500	2.030	-	-
Tapanuli Utara	-	-	-	-	-
Tapanuli Selatan	7.891	8.470	8.504	-	-
Nias	-	-	-	-	-
Langkat	2.200	1.870	1.375	-	-
Karo	2.040	2.360	2.318	-	-
Deli Serdang	-	-	-	-	-
Simalungun	-	-	-	-	-
Asahan	-	-	-	-	-
Labuhanbatu	1.781	3.631	3.244	-	-
Dairi	-	-	-	-	-
Toba	-	658	-	-	-
Mandailing Natal	-	-	-	-	-
Nias Selatan	-	-	540	-	-
Pakpak Bharat	-	750	-	-	-
Humbang Hasundutan	-	-	-	-	-
Samosir	-	-	-	-	-
Serdang Bedagai	-	-	-	-	-
Batu Bara	4.865	3.232	-	-	-
Padang Lawas Utara	317	421	421	-	-
Padang Lawas	-	-	-	-	-
Labuhanbatu Selatan	-	-	-	-	-
Labuhanbatu Utara	-	-	3.295	-	-
Nias Utara	-	-	-	-	-
Nias Barat	-	-	-	-	-
Kota					
Medan	2.568	3.138	1.233	-	-
Pematangsiantar	2.613	2.560	2.280	-	-
Sibolga	381	374	383	-	-
Tanjungbalai	150	135	-	-	-
Binjai	585	836	-	-	-
Tebing Tinggi	-	-	-	-	-
Padangsidempuan	-	-	762	-	-
Gunungsitoli	-	-	-	-	-
Jumlah	27.778	30.935	26.385	-	-

Lanjutan Tabel 2.3.1

Kabupaten/Kota	Itik Manila				
	2017	2018	2019	2020	2021
(1)	(72)	(73)	(74)	(75)	(76)
Kabupaten					
Tapanuli Tengah	11.479	11.479	11.890	9.419	10.172
Tapanuli Utara	500	500	-	290	300
Tapanuli Selatan	2.393	2.393	3.049	3.125	3.172
Nias	-	-	-	-	-
Langkat	180.420	180.420	92.500	46.580	144.799
Karo	4.507	4.507	4.954	1.707	3.610
Deli Serdang	379.244	379.244	388.886	390.890	118.406
Simalungun	-	-	-	-	-
Asahan	53.560	53.560	57.309	57.309	32.078
Labuhanbatu	42.631	42.631	45.378	12.973	4.100
Dairi	-	-	-	-	-
Toba	240.000	240.000	-	-	-
Mandailing Natal	-	-	-	-	-
Nias Selatan	-	-	200	8.644	9.450
Pakpak Bharat	-	-	-	-	-
Humbang Hasundutan	9.192	9.192	8.047	5.403	4.160
Samosir	-	-	-	-	-
Serdang Bedagai	-	-	-	-	-
Batu Bara	15.794	15.794	-	-	-
Padang Lawas Utara	-	-	-	-	-
Padang Lawas	-	-	-	-	-
Labuhanbatu Selatan	17.920	17.920	12.300	8.000	4.500
Labuhanbatu Utara	953	953	53.221	55.882	58.000
Nias Utara	-	-	-	-	-
Nias Barat	-	-	-	-	-
Kota	-	-	-	-	-
Medan	6.628	6.628	2.021	2.021	2.143
Pematangsiantar	3.100	3.100	2.935	2.770	3.785
Sibolga	-	-	-	-	-
Tanjungbalai	-	-	-	-	-
Binjai	8.046	8.046	2.145	4.965,0	5.309
Tebing Tinggi	-	-	-	-	-
Padangsidempuan	-	-	8.740	9.759	10.442
Gunungsitoli	-	-	-	380	390
Jumlah	1.036.767	1.036.767	693.575	620.117	414.816

Sumber: Dinas Ketahanan Pangan dan Peternakan Provinsi Sumatera Utara

Tabel 2.3.2 Produksi Daging Menurut Jenis Ternak dan Kabupaten/Kota di Provinsi Sumatera Utara (kg), 2017-2021

Kabupaten/Kota	Sapi				
	2017	2018	2019	2020	2021
(1)	(2)	(3)	(4)	(5)	(6)
Kabupaten					
Tapanuli Tengah	85.435	44.546	44.396	28.702	50.250,44
Tapanuli Utara	4.095	5.267	2.558	2.042	2.750,02
Tapanuli Selatan	251.279	223.483	181.044	241.780	219.876,93
Nias	372	-	451	752	-
Langkat	2.896.964	1.986.213	2.100.287	1.241.055	906.161,05
Karo	889.154	340.717	289.700	355.074	279.377,46
Deli Serdang	2.811.716	4.084.996	4.159.941	4.376.778	3.876.178,31
Simalungun	2.094.920	1.379.423	1.410.726	1.440.677	1.802.265,86
Asahan	1.997.200	1.273.777	1.021.249	736.786	973.008,56
Labuhanbatu	2.864.577	1.590.265	419.275	581.792	548.705,62
Dairi	166.216	27.992	29.798	21.714	25.000,22
Toba	159.888	78.106	94.359	78.407	81.000,71
Mandailing Natal	423.451	217.313	392.186	259.713	428.753,77
Nias Selatan	1.675	3.160	3.612	860	2.250,02
Pakpak Bharat	8.190	3.762	7.976	7.740	11.875,10
Humbang Hasundutan	2.234	-	7.976	4.515	-
Samosir	48.394	3.461	5.869	1.827	4.125,04
Serdang Bedagai	1.621.771	267.728	423.188	313.462	446.253,93
Batu Bara	606.605	510.173	486.997	329.156	345.503,04
Padang Lawas Utara	485.433	486.395	516.193	387.097	454.879,00
Padang Lawas	224.290	185.558	238.231	283.148	333.002,93
Labuhanbatu Selatan	505.349	398.808	541.777	341.445	434.808,41
Labuhanbatu Utara	830.895	104.442	96.918	182.423	285.877,52
Nias Utara	5.026	301	2.558	-	2.125,02
Nias Barat	6.142	1.505	903	967	875,01
Kota					
Medan	4.382.301	890.470	1.003.190	975.141	1.512.403,53
Pematangsiantar	844.296	288.195	228.449	131.362	270.877,38
Sibolga	51.559	22.725	7.675	8.062	19.500,17
Tanjungbalai	447.090	133.036	70.581	25.154	35.125,31
Binjai	883.570	387.671	90.898	161.461	173.626,53
Tebing Tinggi	104.979	77.354	80.815	56.973	53.750,47
Padangsidempuan	578.250	210.390	184.957	402.249	153.001,35
Gunungsitoli	14.332	13.093	8.428	7.847	11.875,10
Jumlah	26.297.650	15.240.326	14.153.161	12.986.163	13.745.063,81

Lanjutan Tabel 2.3.2

Kabupaten/Kota	Kerbau				
	2017	2018	2019	2020	2021
(1)	(7)	(8)	(9)	(10)	(11)
Kabupaten					
Tapanuli Tengah	117.931	78.878	80.425	72.692	130.110,71
Tapanuli Utara	177.863	76.558	50.072	48.912	50.072,32
Tapanuli Selatan	25.713	15.080	14.693	88.158	34.412,64
Nias	2.513	387	1.160	1.547	3.286,60
Langkat	16.240	15.853	27.839	27.259	-
Karo	72.499	6.573	4.060	3.287	7.539,85
Deli Serdang	282.841	1.740	1.933	387	1.159,98
Simalungun	544.416	51.619	52.006	34.026	395.745,36
Asahan	98.985	87.192	-	-	1.546,64
Labuhanbatu	78.105	20.300	6.573	5.607	4.639,91
Dairi	60.705	34.026	35.766	41.179	119.090,94
Toba	441.564	143.644	235.862	129.724	171.289,88
Mandailing Natal	104.205	38.666	32.479	11.406	142.097,14
Nias Selatan	580	1.160	1.547	1.933	2.319,95
Pakpak Bharat	31.706	6.573	7.540	9.086	7.926,51
Humbang Hasundutan	139.777	-	-	-	-
Samosir	301.401	7.153	9.280	6.767	7.733,18
Serdang Bedagai	17.013	24.553	4.640	3.480	6.766,53
Batu Bara	35.766	57.999	68.245	53.359	32.092,69
Padang Lawas Utara	283.421	336.780	355.340	391.299	65.152,02
Padang Lawas	58.772	79.845	100.531	203.576	231.415,34
Labuhanbatu Selatan	2.513	387	1.353	-	1.353,31
Labuhanbatu Utara	76.558	3.867	193	773	2.513,28
Nias Utara	580	580	1.547	2.513	3.479,93
Nias Barat			387	387	-
Kota					
Medan	77.912	12.373	3.287	1.229	1.739,96
Pematangsiantar	457.611	222.136	244.948	187.530	342.579,77
Sibolga	234.315	177.670	184.436	188.496	259.641,44
Tanjungbalai	21.460	28.033	6.767	1.547	-
Binjai	32.286	-	-	-	-
Tebing Tinggi	23.200	2.900	1.353	-	-
Padangsidempuan	826.483	107.105	189.270	162.203	148.477,01
Gunungsitoli	19.720	11.793	15.080	8.893	11.019,78
Jumlah	4.664.653	1.651.420	1.738.612	1.687.255	2.185.202,67

Lanjutan Tabel 2.3.2

Kabupaten/Kota	Kambing				
	2017	2018	2019	2020	2021
(1)	(12)	(13)	(14)	(15)	(16)
Kabupaten					
Tapanuli Tengah	30.987	5.167	4.254	4.603	7.917,94
Tapanuli Utara	-	872	-	-	-
Tapanuli Selatan	146.254	15.890	95.874	5.932	8.481,59
Nias	483	-	242	309	751,53
Langkat	279.758	281.986	116.125	131.518	-
Karo	14.225	10.924	25.056	30.585	34.718,14
Deli Serdang	242.745	135.491	146.482	-	84.789,01
Simalungun	1.033.962	99.927	102.088	71.436	77.783,65
Asahan	70.188	42.368	36.798	37.161	37.885,31
Labuhanbatu	138.282	97.109	24.814	9.059	19.150,67
Dairi	278.591	42.274	42.274	84.131	84.708,49
Toba	37.805	30.692	16.977	9.931	8.615,79
Mandailing Natal	513.190	35.899	95.874	57.023	186.541,20
Nias Selatan	88.010	3.664	7.703	6.791	35.187,84
Pakpak Bharat	13.554	2.577	2.214	3.999	5.475,45
Humbang Hasundutan	-	-	-	537	-
Samosir	1.530	-	3.221	993	1.060,20
Serdang Bedagai	146.750	36.288	38.798	59.935	42.810,53
Batu Bara	38.140	40.851	70.134	29.726	23.807,49
Padang Lawas Utara	42.113	51.359	57.425	61.304	7.381,13
Padang Lawas	230.237	16.158	20.385	78.804	78.655,97
Labuhanbatu Selatan	161.620	36.168	37.577	19.137	21.230,80
Labuhanbatu Utara	45.387	7.542	7.757	13.997	16.439,78
Nias Utara	12.011	2.040	2.161	2.630	2.791,41
Nias Barat	134	134	54	134	93,94
Kota					
Medan	180.851	113.736	194.325	66.363	57.639,89
Pematangsiantar	41.509	23.217	13.273	16.400	20.532,95
Sibolga	4.670	4.791	3.717	4.294	4.348,15
Tanjungbalai	1.342	1.248	309	134	268,4
Binjai	37.724	9.582	2.228	8.857	7.823,99
Tebing Tinggi	112.609	12.280	12.467	10.173	7.448,23
Padangsidempuan	34.289	50.728	25.364	21.566	15.701,67
Gunungsitoli	1.879	2.000	2.778	1.409	939,42
Jumlah	3.980.829	1.212.961	1.208.748	848.870	900.980,56

Lanjutan Tabel 2.3.2

Kabupaten/Kota	Domba				
	2017	2018	2019	2020	2021
(1)	(17)	(18)	(19)	(20)	(21)
Kabupaten					
Tapanuli Tengah	24.144	66	119	239	424,51
Tapanuli Utara	-	-	-	-	-
Tapanuli Selatan	22.406	265	-	-	-
Nias	-	-	-	-	-
Langkat	216.436	82.674	127.235	140620	-
Karo	9.286	385	1.884	3250	3.581,83
Deli Serdang	512.958	137.476	140.846	-	140.739,52
Simalungun	244.255	60.188	61.939	63810	64.658,73
Asahan	8.636	41.868	36.376	36734	37.436,79
Labuhanbatu	86.614	49.244	26.360	4484	9.047,45
Dairi	-	-	-	1539	1.923,58
Toba	-	-	-	53	119,39
Mandailing Natal	171.371	3.834	10.971	6275	24.648,32
Nias Selatan	-	-	-	-	-
Pakpak Bharat	-	-	-	-	-
Humbang Hasundutan	-	-	-	3118	-
Samosir	438	-	-	186	371,45
Serdang Bedagai	160.877	24.582	55.784	52719	109.856,16
Batu Bara	55.213	56.314	74.728	42319	35.221,36
Padang Lawas Utara	10.467	16.105	17.631	20164	5.531,94
Padang Lawas	163.822	9.233	11.661	25590	28.150,56
Labuhanbatu Selatan	89.161	21.730	30.737	25537	22.684,95
Labuhanbatu Utara	3.967	3.834	2.162	2600	3.090,99
Nias Utara	-	-	-	-	-
Nias Barat	-	-	-	-	-
Kota					
Medan	137.012	-	-	56951	56.951,15
Pematangsiantar	4.431	8.477	-	-	-
Sibolga	-	-	-	-	-
Tanjungbalai	929	730	93	1194	994,95
Binjai	13.969	15.826	4.205	9300	14.300,80
Tebing Tinggi	10.162	6.076	3.064	2560	2.467,49
Padangsidempuan	-	-	-	-	756,16
Gunungsitoli	-	-	-	93	835,76
Jumlah	1.946.554	538.907	605.795	499.334	563.793,84

Lanjutan Tabel 2.3.2

Kabupaten/Kota	Babi				
	2017	2018	2019	2020	2021
(1)	(22)	(23)	(24)	(25)	(26)
Kabupaten					
Tapanuli Tengah	2.432.911	54.394	31.583	20.939	139.668,53
Tapanuli Utara	947.500	965.046	728.756	411.753	415.262,39
Tapanuli Selatan	-	-	23.395	20.003	-
Nias	939.312	958.145	1.359.370	194.647	115.337,67
Langkat	149.144	2.215.454	301.855	315.833	-
Karo	1.144.662	1.561.562	3.185.589	2.229.901	2.290.610,72
Deli Serdang	1.627.478	-	-	-	-
Simalungun	3.718.704	3.612.490	3.704.725	1.753.343	1.824.464,07
Asahan	240.267	428.130	232.898	235.237	124.988,13
Labuhanbatu	349.405	179.382	88.141	151.015	112.530,26
Dairi	2.426.302	2.531.346	1.250.349	128.205	128.672,85
Toba	2.476.251	2.353.076	996.162	627.690	604.528,45
Mandailing Natal	20.471	11.230	25.091	21.523	4.328,09
Nias Selatan	16.437.664	25.765.803	26.570.944	1.318.546	567.681,23
Pakpak Bharat	152.887	149.728	143.763	48.779	38.250,93
Humbang Hasundutan	80.479	84.222	71.121	51.469	26.202,47
Samosir	555.340	189.500	28.074	31.349	32.051,24
Serdang Bedagai	85.158	83.169	40.473	75.566	9.241,05
Batu Bara	68.314	72.642	31.232	12.984	18.248,15
Padang Lawas Utara	-	-	-	-	-
Padang Lawas	-	-	-	-	-
Labuhanbatu Selatan	10.294	14.037	11.581	10.060	10.761,73
Labuhanbatu Utara	24.916	97.557	106.681	127.971	153.588,60
Nias Utara	807.130	811.224	831.110	12.165	14.387,96
Nias Barat	2.130.588	2.080.172	2.930.232	23.395	-
Kota					
Medan	4.147.243	4.561.921	4.200.233	1.660.348	3.182.196,61
Pematangsiantar	783.033	978.616	1.076.758	810.990	615.290,18
Sibolga	253.252	121.654	140.019	100.950	117.560,20
Tanjungbalai	137.914	103.582	25.852	20.412	137.562,98
Binjai	333.848	338.644	60.593	89.779	105.394,76
Tebing Tinggi	258.866	275.360	254.655	196.519	219.328,73
Padangsidempuan	-	-	-	-	-
Gunungsitoli	853.920	871.700	672.725	984.464	128.204,95
Jumlah	43.593.251	51.469.784	49.123.960	11.685.834	11.136.342,93

Lanjutan Tabel 2.3.2

Kabupaten/Kota	Kuda				
	2017	2018	2019	2020	2021
(1)	(27)	(28)	(29)	(30)	(31)
Kabupaten					
Tapanuli Tengah	-	-	-	-	-
Tapanuli Utara	3.844	-	-	-	-
Tapanuli Selatan	5.381	-	-	-	-
Nias	-	-	-	-	-
Langkat	769	-	1.691	-	-
Karo	3.998	-	-	308	461,25
Deli Serdang	-	-	-	-	-
Simalungun	-	-	-	-	-
Asahan	-	-	-	-	-
Labuhanbatu	-	-	-	-	-
Dairi	2.614	-	-	-	-
Toba	1.538	-	-	-	-
Mandailing Natal	-	-	-	-	-
Nias Selatan	-	4.459	40.129	154	-
Pakpak Bharat	-	-	-	-	-
Humbang Hasundutan	18.296	59.194	-	46279	37.668,75
Samosir	13.838	-	-	308	615
Serdang Bedagai	-	-	-	-	-
Batu Bara	-	-	-	-	-
Padang Lawas Utara	461	-	-	-	-
Padang Lawas	-	-	-	-	-
Labuhanbatu Selatan	1.076	-	-	-	-
Labuhanbatu Utara	-	-	-	-	-
Nias Utara	-	-	-	-	-
Nias Barat	-	-	-	-	-
Kota					
Medan	-	-	-	-	-
Pematangsiantar	-	-	-	-	-
Sibolga	-	-	-	-	-
Tanjungbalai	-	-	-	-	-
Binjai	-	-	-	-	-
Tebing Tinggi	-	-	-	-	-
Padangsidempuan	-	-	-	-	-
Gunungsitoli	-	-	-	-	-
Jumlah	57.656	63.653	41.820	47.048	38.745

Lanjutan Tabel 2.3.2

Kabupaten/Kota	Ayam Buras				
	2017	2018	2019	2020	2021
(1)	(32)	(33)	(34)	(35)	(36)
Kabupaten					
Tapanuli Tengah	667.526	680.876	687.977	463.695	439.200,99
Tapanuli Utara	511.165	514.998	512.314	462.557	510.896,21
Tapanuli Selatan	260.931	320.991	321.375	206.747	215.345,66
Nias	70.766	73.942	76.313	69.418	56.627,30
Langkat	1.536.297	1.570.864	1.591.185	1.429.924	1.433.571,48
Karo	471.423	497.368	449.863	361.677	420.693,92
Deli Serdang	1.244.650	1.256.921	1.294.628	1.101.532	1.062.782,41
Simalungun	1.306.803	1.322.485	1.345.448	1.022.489	1.148.868,97
Asahan	1.192.352	1.182.225	1.194.048	-	1.095.143,36
Labuhanbatu	657.511	821.889	254.355	198.778	183.194,52
Dairi	1.374.913	1.394.304	1.391.556	1.058.731	1.144.840,67
Toba	482.591	490.332	205.826	146.713	118.779,73
Mandailing Natal	3.674.514	3.748.004	3.822.965	3.705.336	3.875.780,87
Nias Selatan	272.804	300.083	330.092	325.859	299.653,36
Pakpak Bharat	158.339	158.947	156.972	145.774	115.599,05
Humbang Hasundutan	288.005	280.494	274.668	240.021	230.979,93
Samosir	317.542	187.533	106.342	91.200	60.240,53
Serdang Bedagai	2.452.906	2.381.550	2.327.593	2.075.810	2.041.352,90
Batu Bara	688.288	688.340	589.434	483.090	468.597,16
Padang Lawas Utara	318.817	333.871	351.670	318.731	323.577,61
Padang Lawas	150.089	163.811	170.578	156.892	167.171,78
Labuhanbatu Selatan	6.419	7.732	24.258	42.571	42.571,20
Labuhanbatu Utara	-	132.592	133.680	123.453	143.677,80
Nias Utara	90.855	90.920	90.921	83.304	83.397,74
Nias Barat	49.690	51.182	63.025	2.448	2.447,84
Kota					
Medan	92.305	102.561	53.627	48.127	50.568,50
Pematangsiantar	46.929	46.974	38.483	34.004	43.773,84
Sibolga	17.897	13.872	10.866	5.207	3.330,44
Tanjungbalai	88.801	4.367	97.984	270.101	266.602,14
Binjai	162.724	171.277	167.048	150.463	149.445,44
Tebing Tinggi	90.154	58.882	61.826	56.636	57.144,59
Padangsidempuan	10.113	40.723	98.357	92.883	93.829,21
Gunungsitoli	165.393	187.934	209.625	128.246	140.484,96
Jumlah	18.919.512	19.278.842	18.504.902	15.102.415	16.490.172,11

Lanjutan Tabel 2.3.2

Kabupaten/Kota	Ayam Ras Petelur				
	2017	2018	2019	2020	2021
(1)	(37)	(38)	(39)	(40)	(41)
Kabupaten					
Tapanuli Tengah	-	-	4.930,00	7.360	3.051,94
Tapanuli Utara	-	-	-	-	-
Tapanuli Selatan	-	-	-	-	-
Nias	-	-	3.416,00	-	988,1
Langkat	2.645.859	3.086.367	3.093.354,00	3.032.990	5.377.184,91
Karo	-	-	-	-	241.001,73
Deli Serdang	4.926.134	10.705.061	10.349.999,00	11.226.164	8.987.406,85
Simalungun	106.655	113.577	542.368,00	124.483	951.672,67
Asahan	1.977.230	2.841.768	2.870.186,00	2.966.304	4.232.736,95
Labuhanbatu	32.038	36.843	24.368,00	38.458	23.107,54
Dairi	564	564	599	625	-
Toba	-	-	-	-	-
Mandailing Natal	889	1.111	1.389,00	1.450	-
Nias Selatan	8.296	14.960	16.456,00	17.176	29.878,90
Pakpak Bharat	251.357	-	-	-	-
Humbang	-	-	-	-	-
Hasundutan	-	-	-	-	-
Samosir	-	-	-	-	1.666,47
Serdang Bedagai	816.502	825.019	806.946,00	869.786	1.319.548,39
Batu Bara	12.482	7.022	10.225,00	11.042	27.790,06
Padang Lawas Utara	-	-	1.622,00	-	2.808,57
Padang Lawas	-	-	-	-	-
Labuhanbatu Selatan	3.526	-	-	-	-
Labuhanbatu Utara	-	-	-	-	-
Nias Utara	-	-	10.627,00	-	-
Nias Barat	2.468	3.878	9.872,00	4.047	18.315,85
Kota	-	-	-	-	-
Medan	28.560	31.733	42.403,00	36.436	73.419,86
Pematangsiantar	-	-	-	-	-
Sibolga	-	-	564	-	-
Tanjungbalai	-	-	-	-	-
Binjai	694.046	707.762	714.266,00	701.839	-
Tebing Tinggi	-	-	-	-	3.051,94
Padangsidempuan	423	1.023	1.587,00	1.178	733,09
Gunungsitoli	20.239	20.810	7.334,00	23.290	7.813,93
Jumlah	11.527.268	18.397.498	18.512.511,00	19.062.627	21.302.177,75

Lanjutan Tabel 2.3.2

Kabupaten/Kota	Ayam Ras Pedaging				
	2017	2018	2019	2020	2021
(1)	(42)	(43)	(44)	(45)	(46)
Kabupaten					
Tapanuli Tengah	-	-	58	58.533	791.020,45
Tapanuli Utara	-	-	-	-	-
Tapanuli Selatan	328.660	369.819	1.039,00	1.054.190	1.499.979,25
Nias	-	-	-	-	37.011,15
Langkat	3.932.507	3.958.106	10.481,00	10.630.449	12.629.187,62
Karo	-	-	-	-	2.049.926,80
Deli Serdang	9.797.888	13.531.053	38.307,00	38.853.165	32.288.698,61
Simalungun	790.660	841.215	2.482,00	2.517.831	3.015.254,25
Asahan	7.406.990	10.784.630	30.310,00	30.742.235	35.637.467,53
Labuhanbatu	294.350	367.939	1.034,00	1.048.831	889.225,37
Dairi	-	-	-	-	963.597,43
Toba	-	-	-	-	-
Mandailing Natal	9.237	11.547	41	41.144	53.105,99
Nias Selatan	64.139	77.948	285	288.854	678.017,53
Pakpak Bharat	-	821	3	3.512	-
Humbang Hasundutan	-	-	-	-	-
Samosir	-	-	-	-	69.685,13
Serdang Bedagai	22.276.372	22.387.754	63.235,00	64.136.724	64.503.081,65
Batu Bara	393.116	394.231	1.119,00	1.135.018	1.094.514,01
Padang Lawas Utara	86.243	102.670	323	327.789	430.487,32
Padang Lawas	-	-	-	-	-
Labuhanbatu Selatan	91.993	98.564	219	222.428	215.243,66
Labuhanbatu Utara	202.765	171.432	530	537.545	634.968,79
Nias Utara	-	-	-	-	150.102,86
Nias Barat	3.860	23.655	66	67.431	13.452,73
Kota	-	-	-	-	-
Medan	9.610	10.678	33	33.481	1.557,83
Pematangsiantar	-	821	-	-	-
Sibolga	-	-	2	2.342	-
Tanjungbalai	14.785	16.427	51	51.510	403.581,86
Binjai	313.817	338.674	999	1.013.680	703.410,90
Tebing Tinggi	152.494	129.628	369	374.130	462.058,18
Padangsidempuan	56.527	128.133	369	374.615	766.805,54
Gunungsitoli	59.559	77.331	239	242.481	2.152.436,59
Jumlah	46.285.572	53.823.077	151.594,00	153.757.918	162.133.879,03

Lanjutan Tabel 2.3.2

Kabupaten/Kota	Itik				
	2017	2018	2019	2020	2021
(1)	(47)	(48)	(49)	(50)	(51)
Kabupaten					
Tapanuli Tengah	15.370	15.677	16.089	12.123	13.477,11
Tapanuli Utara	28.437	28.651	33.131	42.557	51.830,78
Tapanuli Selatan	36.842	40.011	33.760	40.855	43.427,74
Nias	1.442	725	772	865	1.703,11
Langkat	269.134	273.685	234.080	223.178	225.690,37
Karo	20.486	21.511	27.536	23.631	20.711,15
Deli Serdang	327.375	330.647	337.260	339.895	238.493,96
Simalungun	45.733	46.279	48.210	43.201	46.225,11
Asahan	215.499	250.634	253.140	-	129.068,86
Labuhanbatu	46.063	52.972	36.995	11.199	12.089,76
Dairi	24.041	24.764	25.174	23.277	26.121,14
Toba	328.943	349.497	104.932	221.674	114.944,27
Mandailing Natal	497.762	507.718	517.872	559.303	586.060,31
Nias Selatan	19.087	25.441	27.985	22.387	25.502,21
Pakpak Bharat	324.771	3.195	-	4.067	3.924,39
Humbang Hasundutan	18.515	18.300	19.152	18.656	20.351,71
Samosir	3.094	2.019	1.457	1.512	1.467,97
Serdang Bedagai	239.474	242.494	240.438	236.253	224.529,77
Batu Bara	92.451	92.876	39.660	44.638	45.396,23
Padang Lawas Utara	29.094	30.401	31.873	33.360	32.563,25
Padang Lawas	11.616	12.182	12.489	8.308	8.057,88
Labuhanbatu Selatan	54.384	46.787	30.817	20.804	16.659,95
Labuhanbatu Utara	11.664	15.043	15.343	15.650	18.991,24
Nias Utara	1.545	1.556	1.329	1.329	1.359,64
Nias Barat	73	73	94	160	160,4
Kota					
Medan	32.562	36.180	10.576	10.576	11.313,79
Pematangsiantar	5.076	4.989	4.808	4.700	3.954,62
Sibolga	1.133	1.233	1.356	1.050	360,27
Tanjungbalai	3.903	3.935	6.626	6.220	6.344,69
Binjai	21.971	18.876	9.601	5.890	7.214,72
Tebing Tinggi	11.395	9.105	9.448	9.496	9.582,12
Padangsidempuan	2.518	2.025	7.545	1.104	1.111,06
Gunungsitoli	1.606	2.061	2.081	2.249	2.313,65
Jumlah	2.743.056	2.511.542	2.141.629	1.990.166	1.951.003,23

Lanjutan Tabel 2.3.2

Kabupaten/Kota	Kelinci				
	2017	2018	2019	2020	2021
(1)	(52)	(53)	(54)	(55)	(56)
Kabupaten					
Tapanuli Tengah	283	289	214	101,25	48,75
Tapanuli Utara	173	179	-	25,63	30,63
Tapanuli Selatan	33	63	95	57,5	50,63
Nias	-	-	-	-	-
Langkat	475	319	421	535,63	438,13
Karo	656	773	869	3.425,00	3.723,13
Deli Serdang	-	-	-	-	-
Simalungun	1.792	1.813	1.338	426,88	193,75
Asahan	-	-	-	-	21.171,70
Labuhanbatu	417	455	253	314,38	91,88
Dairi	-	-	-	-	-
Toba	-	-	-	-	-
Mandailing Natal	-	-	-	-	-
Nias Selatan	-	-	-	164,38	281,88
Pakpak Bharat	2.506	47	-	-	-
Humbang Hasundutan	84	-	-	-	-
Samosir	-	-	-	-	-
Serdang Bedagai	-	-	-	-	-
Batu Bara	882	736	208	224,38	213,13
Padang Lawas Utara	39	58	88	70,63	68,75
Padang Lawas	-	-	-	-	-
Labuhanbatu Selatan	135	59	204	58,75	41,25
Labuhanbatu Utara	-	-	14	18,75	37,5
Nias Utara	-	-	-	-	-
Nias Barat	-	-	-	-	-
Kota					
Medan	34	38	9	8,75	9,38
Pematangsiantar	75	73	75	84,38	106,88
Sibolga	-	-	-	-	-
Tanjungbalai	-	-	-	-	-
Binjai	1.073	1.137	1.139	936,88	955,63
Tebing Tinggi	-	-	-	-	-
Padangsidempuan	-	-	-	-	108,13
Gunungsitoli	14	-	-	80	81,88
Jumlah	8.671	6.038	4.927	6.533	27.653,01

Lanjutan Tabel 2.3.2

Kabupaten/Kota	Puyuh				
	2017	2018	2019	2020	2021
(1)	(57)	(58)	(59)	(60)	(61)
Kabupaten					
Tapanuli Tengah	1.178	1.202	4	-	-
Tapanuli Utara	-	-	-	-	-
Tapanuli Selatan	-	-	-	-	-
Nias	-	-	-	-	-
Langkat	4.186	3.366	13.424	13690	10.747,00
Karo	-	-	-	-	-
Deli Serdang	9.900	-	-	26400	1.320.000,00
Simalungun	-	-	-	-	-
Asahan	-	-	-	-	-
Labuhanbatu	90	95	187	1540	1.199,00
Dairi	1.760	1.320	770	-	-
Toba	-	-	-	-	-
Mandailing Natal	-	-	-	-	-
Nias Selatan	72	98	264	55	100,54
Pakpak Bharat	-	110	-	-	-
Humbang Hasundutan	-	-	-	-	-
Samosir	-	-	-	88	88
Serdang Bedagai	20.065	20.149	18.510	17563	16.314,76
Batu Bara	4.751	3.850	264	209	-
Padang Lawas Utara	48	55	85	-	-
Padang Lawas	-	-	-	-	-
Labuhanbatu Selatan	220	220	1.320	330	330
Labuhanbatu Utara	-	-	1.336	1336	1.540,00
Nias Utara	-	-	-	-	-
Nias Barat	-	-	-	-	-
Kota					
Medan	-	-	-	-	-
Pematangsiantar	1.222	1.086	1.250	1448	466,4
Sibolga	1.747	2.091	1.813	1822	744,26
Tanjungbalai	13.200	5.478	1.850	18306	18.370,00
Binjai	5.508	7.689	4.270	2261	1.345,30
Tebing Tinggi	7.260	1.100	1.210	1122	1.133,00
Padangsidempuan	330	302	2.717	-	3.188,90
Gunungsitoli	660	-	-	143	149,6
Jumlah	72.198	48.210	49.274	86314	1.375.716,76

Lanjutan Tabel 2.3.2

Kabupaten/Kota	Merpati				
	2017	2018	2019	2020	2021
(1)	(62)	(63)	(64)	(65)	(66)
Kabupaten					
Tapanuli Tengah	656	669	558	-	-
Tapanuli Utara	-	-	-	-	-
Tapanuli Selatan	2.170	2.329	1.342	-	-
Nias	-	-	-	-	-
Langkat	605	509	378	-	-
Karo	561	622	638	-	-
Deli Serdang	-	-	-	-	-
Simalungun	-	-	-	-	-
Asahan	-	-	-	-	-
Labuhanbatu	490	724	892	-	-
Dairi	-	-	-	-	-
Toba	-	-	-	-	-
Mandailing Natal	-	-	-	-	-
Nias Selatan	-	-	149	-	-
Pakpak Bharat	-	138	-	-	-
Humbang Hasundutan	-	-	-	-	-
Samosir	-	-	-	-	-
Serdang Bedagai	-	-	-	-	-
Batu Bara	1.338	880	-	-	-
Padang Lawas Utara	87	101	116	-	-
Padang Lawas	-	-	-	-	-
Labuhanbatu Selatan	-	-	-	-	-
Labuhanbatu Utara	-	-	906	-	-
Nias Utara	-	-	-	-	-
Nias Barat	-	-	-	-	-
Kota					
Medan	706	785	339	-	-
Pematangsiantar	719	691	627	-	-
Sibolga	105	103	105	-	-
Tanjungbalai	41	39	-	-	-
Binjai	161	219	210	-	-
Tebing Tinggi	-	-	-	-	-
Padangsidempuan	-	-	-	-	-
Gunungsitoli	-	-	-	-	-
Jumlah	7.639	7.808	6.260	-	-

Lanjutan Tabel 2.3.2

Kabupaten/Kota	Itik Manila				
	2017	2018	2019	2020	2021
(1)	(67)	(68)	(69)	(70)	(71)
Kabupaten					
Tapanuli Tengah	7.576	7.727	7.847	6.216	6.713,30
Tapanuli Utara	330	337	-	191	198
Tapanuli Selatan	1.579	1.962	2.003	2.063	2.093,30
Nias	-	-	-	-	-
Langkat	119.077	72.765	61.050	30.743	95.566,90
Karo	2.975	3.272	3.269	1.126	2.382,60
Deli Serdang		254.124	256.665	257.987	78.148,40
Simalungun	-	-	-	-	-
Asahan	35.350	36.056	37.824	-	-
Labuhanbatu	28.136	34.483	29.950	8.562	2.706,00
Dairi	-	-	-	-	-
Toba	158.400	14.088	-	-	-
Mandailing Natal	-	-	-	-	-
Nias Selatan	-	-	132	5.705	6.237,00
Pakpak Bharat	-	132	-	-	-
Humbang Hasundutan	6.067	5.996	5.311	3.566	2.745,60
Samosir	-	-	-	-	-
Serdang Bedagai	-	-	-	-	-
Batu Bara	10.424	9.761	-	-	-
Padang Lawas Utara	-	-	-	-	-
Padang Lawas	-	-	-	-	-
Labuhanbatu Selatan	11.827	10.296	8.118	5.280	2.970,00
Labuhanbatu Utara	629	34.438	35.126	36.882	38.280,00
Nias Utara	-	-	-	-	-
Nias Barat	-	-	-	-	-
Kota					
Medan	4.374	4.861	1.334	1.334	1.414,60
Pematangsiantar	2.046	2.059	1.937	1.828	2.498,10
Sibolga	-	-	-	-	-
Tanjungbalai	-	-	-	-	-
Binjai	5.310	5.752	1.416	3.277	3.503,50
Tebing Tinggi	-	-	-	-	-
Padangsidempuan	-	-	5.768	6.441	6.891,50
Gunungsitoli	-	-	-	251	257,4
Jumlah	394.101	498.110	457.750	371.452	252.606,20

Sumber: Dinas Ketahanan Pangan dan Peternakan Provinsi Sumatera Utara

Tabel 2.3.3 Produksi Telur Menurut Jenis Ternak dan Kabupaten/Kota di Provinsi Sumatera Utara (kg), 2017-2021

Kabupaten/Kota	Ayam Buras				
	2017	2018	2019	2020	2021
(1)	(2)	(3)	(4)	(5)	(6)
Kabupaten					
Tapanuli Tengah	459.986	469.185	474.078	356.045	337.237
Tapanuli Utara	352.239	354.880	353.030	355.171	392.288
Tapanuli Selatan	179.805	221.192	153.650	158.749	165.351
Nias	48.764	50.952	52.587	53.302	43.481
Langkat	1.058.647	1.082.466	1.096.470	1.097.957	1.100.758
Karo	324.853	342.731	309.996	277.711	323.027
Deli Serdang	857.676	866.131	892.115	845.804	816.050
Simalungun	900.505	911.311	927.135	785.111	882.151
Asahan	821.637	814.659	822.806	-	840.898
Labuhanbatu	453.084	566.356	175.274	152.630	140.665
Dairi	947.439	960.801	958.907	812.939	879.058
Toba	332.549	337.883	141.832	112.653	91.204
Mandailing Natal	2.532.071	2.582.712	2.634.367	2.845.116	2.975.992
Nias Selatan	187.986	206.784	227.463	250.209	230.087
Pakpak Bharat	109.110	109.528	108.168	111.932	88.762
Humbang Hasundutan	198.461	193.286	189.271	184.298	177.356
Samosir	218.815	129.227	73.279	70.028	46.255
Serdang Bedagai	1.690.273	1.641.102	1.603.921	1.593.896	1.567.439
Batu Bara	474.292	474.328	406.173	370.938	359.809
Padang Lawas Utara	219.694	230.067	242.332	244.736	248.457
Padang Lawas	103.425	112.881	117.544	120.468	128.362
Labuhanbatu Selatan	4.424	5.328	16.716	32.688	32.688
Labuhanbatu Utara	-	91.368	92.117	94.793	110.322
Nias Utara	62.607	62.652	62.652	63.965	64.037
Nias Barat	34.241	35.269	43.430	1.880	1.880
Kota					
Medan	63.607	70.674	36.954	36.954	38.828
Pematangsiantar	32.338	32.369	26.518	26.110	33.611
Sibolga	12.332	9.559	7.488	3.998	2.557
Tanjungbalai	61.192	3.009	67.520	207.395	204.709
Binjai	112.131	118.025	115.111	115.532	114.750
Tebing Tinggi	62.124	40.575	42.604	43.487	43.855
Padangsidempuan	6.969	28.062	67.777	71.320	72.046
Gunungsitoli	113.971	129.503	144.451	98.473	107.870
Jumlah	13.037.247	13.284.855	12.683.736	11.596.285	12.661.840

Lanjutan Tabel 2.3.3

Kabupaten/Kota	Ayam Ras Petelur				
	2017	2018	2019	2020	2021
(1)	(7)	(8)	(9)	(10)	(11)
Kabupaten					
Tapanuli Tengah	-	-	197.869,00	171.354	-
Tapanuli Utara	-	-	-	-	64.931,47
Tapanuli Selatan	-	-	-	-	-
Nias	-	-	-	-	21.037,80
Langkat	33.618.368	39.215.465	81.531.291,00	70.605.181	114.378.138,74
Karo	-	-	-	-	5.126.365,70
Deli Serdang	62.591.603	136.018.821	301.776.090,00	261.334.686	191.171.214,29
Simalungun	1.355.164	1.443.107	3.346.248,00	2.897.812	20.243.035,75
Asahan	25.122.747	36.107.590	79.738.693,00	69.052.808	90.034.602,61
Labuhanbatu	407.071	468.133	1.033.808,00	895.265	491.531,24
Dairi	7.168	7.168	16.818,00	14.569	-
Toba	-	-	-	-	-
Mandailing Natal	11.290	14.112	38.960,00	33.738	-
Nias Selatan	105.405	190.086	461.748,00	399.866	635.523,28
Pakpak Bharat	-	-	-	-	-
Humbang	-	-	-	-	-
Hasundutan	-	-	-	-	-
Samosir	-	-	-	-	35.426,61
Serdang Bedagai	10.374.497	10.482.716	23.381.137,00	20.247.795	28.068.135,24
Batu Bara	158.601	89.224	296.804,00	257.031	591.136,12
Padang Lawas Utara	-	-	-	-	59.736,95
Padang Lawas	-	-	-	-	-
Labuhanbatu Selatan	44.800	-	-	-	-
Labuhanbatu Utara	-	-	-	-	-
Nias Utara	-	-	-	-	-
Nias Barat	31.360	49.280	108.828,00	94.242	389.588,83
Kota					
Medan	362.880	403.200	979.453,00	848.189	1.561.731,77
Pematangsiantar	-	-	-	-	-
Sibolga	-	-	-	-	-
Tanjungbalai	-	-	-	-	-
Binjai	8.818.575	8.992.847	18.866.490,00	16.338.167	-
Tebing Tinggi	-	-	-	-	64.931,47
Padangsidempuan	5.376	12.992	31.659,00	27.416	15.583,55
Gunungsitoli	257.152	264.419	626.098,00	542.195	166.224,57
Jumlah	143.272.058	233.759.160	512.431.994,00	443.760.313	453.118.875,99

Lanjutan Tabel 2.3.3

Kabupaten/Kota	Itik				
	2017	2018	2019	2020	2021
(1)	(12)	(13)	(14)	(15)	(16)
Kabupaten					
Tapanuli Tengah	85.357	87.064	89.351	67.322	-
Tapanuli Utara	157.924	159.118	183.994	236.344	74.843,93
Tapanuli Selatan	204.603	222.202	216.090	226.890	241.176,55
Nias	8.006	4.027	4.286	4.804	9.458,56
Langkat	1.494.649	1.519.928	1.299.975	1.239.431	1.253.386,51
Karo	113.771	119.462	152.924	131.236	115.022,44
Deli Serdang	1.818.096	1.836.270	1.872.997	1.887.623	1.324.491,11
Simalungun	253.981	257.011	267.740	239.921	256.713,91
Asahan	1.196.784	1.391.909	1.405.826	-	716.789,29
Labuhanbatu	255.813	294.184	205.452	62.193	67.139,97
Dairi	133.513	137.530	139.803	129.270	145.066,44
Toba	1.826.806	1.940.952	582.749	1.231.080	638.349,86
Mandailing Natal	2.764.350	2.819.644	2.876.031	3.106.124	3.254.718,51
Nias Selatan	106.000	141.289	155.417	124.328	141.629,14
Pakpak Bharat	102.822	101.633	106.360	22.589	21.793,52
Humbang Hasundutan	18.697	17.743	-	103.608	113.023,34
Samosir	17.182	11.213	8.092	8.399	8.154,59
Serdang Bedagai	1.329.932	1.346.702	1.335.287	1.312.041	1.246.938,58
Batu Bara	513.433	515.791	220.251	247.898	252.111,67
Padang Lawas Utara	161.577	168.835	177.009	185.269	180.844,06
Padang Lawas	64.508	67.653	69.355	46.137	44.751,99
Labuhanbatu Selatan	302.022	259.835	171.146	115.535	92.524,20
Labuhanbatu Utara	64.777	83.540	85.209	86.910	105.468,00
Nias Utara	8.581	8.639	7.383	7.383	7.550,55
Nias Barat	407	407	523	892	891,68
Kota					
Medan	180.834	200.926	58.731	58.731	62.830,16
Pematangsiantar	28.189	27.705	26.703	26.103	21.961,31
Sibolga	6.295	6.846	7.531	5.830	1.999,10
Tanjungbalai	21.674	21.851	36.799	34.541	35.235,90
Binjai	122.017	104.830	53.324	32.714	40.068,25
Tebing Tinggi	63.281	50.567	52.470	52.734	53.213,40
Padangsidimpuan	13.984	11.247	41.900	6.132	6.169,88
Gunungsitoli	8.917	11.443	11.558	12.488	12.847,92
Jumlah	13.448.781	13.947.994	11.922.266	11.052.500	10.547.164,32

Lanjutan Tabel 2.3.3

Kabupaten/Kota	Puyuh				
	2017	2018	2019	2020	2021
(1)	(17)	(18)	(19)	(20)	(21)
Kabupaten					
Tapanuli Tengah	9.287	9.473	35	-	-
Tapanuli Utara	-	-	-	-	-
Tapanuli Selatan	-	-	-	-	-
Nias	-	-	-	-	-
Langkat	32.991	26.530	105.809	107.903	84.705,90
Karo	-	-	-	-	-
Deli Serdang	78.030	-	-	208.080	104.040,00
Simalungun	-	-	-	-	-
Asahan	-	-	-	-	-
Labuhanbatu	713	749	1.474	12.138	-
Dairi	13.872	10.404	6.069	-	-
Toba	-	-	-	-	-
Mandailing Natal	-	-	-	-	-
Nias Selatan	565	772	2.081	434	792,44
Pakpak Bharat	-	867	-	-	-
Humbang Hasundutan	-	-	-	-	-
Samosir	-	-	-	694	693,6
Serdang Bedagai	158.149	158.812	145.890	138.432	693,6
Batu Bara	37.449	30.345	2.081	1.647	-
Padang Lawas Utara	381	430	669	-	-
Padang Lawas	-	-	-	-	-
Labuhanbatu Selatan	1.734	1.734	10.404	2.601	2.601,00
Labuhanbatu Utara	-	-	-	10.532	12.138,00
Nias Utara	-	-	-	14.363	-
Nias Barat	-	-	-	144.286	-
Kota					
Medan	-	-	-	-	-
Pematangsiantar	9.632	8.557	9.849	-	3.676,08
Sibolga	13.768	16.478	14.293	11.410	5.866,12
Tanjungbalai	104.040	43.177	14.583	-	144.789,00
Binjai	43.411	60.605	33.657	17.820	10.603,41
Tebing Tinggi	57.222	8.670	9.537	8843	8.930,10
Padangsidempuan	2.601	2.379	21.415	-	25.134,33
Gunungsitoli	5.202	-	-	1127	1.179,12
Jumlah	569.049	379.982	388.378	680.311	405.842,70

Lanjutan Tabel 2.3.3

Kabupaten/Kota	Itik Manila				
	2017	2018	2019	2020	2021
(1)	(22)	(23)	(24)	(25)	(26)
Kabupaten					
Tapanuli Tengah	63.020	64.277	65.276	51.710	-
Tapanuli Utara	2.745	2.800	-	1.592	55.844,28
Tapanuli Selatan	13.138	16.316	16.739	17.156	17.414,28
Nias	-	-	-	-	-
Langkat	990.506	605.273	507.825	255.724	794.946,51
Karo	24.743	27.219	27.197	9.371	19.818,90
Deli Serdang	-	2.113.848	2.134.984	2.145.986	650.048,94
Simalungun	-	-	-	-	-
Asahan	294.044	299.924	314.626	-	176.108,22
Labuhanbatu	234.044	286.836	249.125	71.222	176.108,22
Dairi	-	-	-	-	-
Toba	1.317.600	117.190	-	-	-
Mandailing Natal	-	-	-	-	-
Nias Selatan	-	-	1.098	47.456	51.880,50
Pakpak Bharat	-	1.098	-	-	-
Humbang Hasundutan	50.464	49.877	44.178	29.662	22.838,40
Samosir	-	-	-	-	-
Serdang Bedagai	-	-	-	-	-
Batu Bara	86.709	81.197	-	-	-
Padang Lawas Utara	-	-	-	-	-
Padang Lawas	-	-	-	-	-
Labuhanbatu Selatan	98.381	85.644	67.527	43.920	24.705,00
Labuhanbatu Utara	5.232	286.463	292.183	306.792	318.420,00
Nias Utara	-	-	-	-	-
Nias Barat	-	-	-	-	-
Kota					
Medan	36.388	40.434	11.095	11.095	11.765,07
Pematangsiantar	17.019	17.129	16.113	15.207	20.779,65
Sibolga	-	-	-	-	-
Tanjungbalai	-	-	-	-	-
Binjai	44.173	47.845	11.776	27.258	29.146,41
Tebing Tinggi	-	-	-	-	-
Padangsidempuan	-	-	47.983	53.577	57.326,58
Gunungsitoli	-	-	-	2.086	2.141,10
Jumlah	3.278.205	4.143.369	3.807.725	3.089.816	2.429.292,06

Lanjutan Tabel 2.3.3

Kabupaten/Kota	Jumlah				
	2017	2018	2019	2020	2021
(1)	(27)	(28)	(29)	(30)	(31)
Kabupaten					
Tapanuli Tengah	617.650	629.998	826.609	646.431	337.237,00
Tapanuli Utara	512.908	516.797	537.024	593.108	587.907,68
Tapanuli Selatan	397.546	459.710	386.479	402.796	423.941,83
Nias	56.770	54.979	56.873	58.105	73.977,36
Langkat	37.195.161	42.449.662	84.541.370	73.306.197	117.611.935,66
Karo	463.368	489.412	490.117	418.318	5.584.234,04
Deli Serdang	65.345.405	140.835.070	306.676.186	266.422.179	194.065.844,34
Simalungun	2.509.650	2.611.429	4.541.123	3.922.843	21.381.900,66
Asahan	27.435.212	38.614.083	82.281.951	69.052.808	91.768.398,12
Labuhanbatu	1.350.724	1.616.258	1.665.133	1.193.447	875.444,43
Dairi	1.101.992	1.115.903	1.121.597	956.778	1.024.124,44
Toba	3.476.955	2.396.024	724.581	1.343.733	729.553,86
Mandailing Natal	5.307.710	5.416.467	5.549.358	5.984.977	6.230.710,51
Nias Selatan	399.957	538.931	847.807	822.291	1.059.912,36
Pakpak Bharat	127.807	129.236	108.168	134.521	110.555,52
Humbang Hasundutan	351.747	344.795	339.809	317.569	313.217,74
Samosir	235.997	140.440	81.371	79.120	90.529,80
Serdang Bedagai	13.552.852	13.629.332	26.466.235	23.292.165	30.883.206,42
Batu Bara	1.270.484	1.190.885	925.309	877.513	1.203.056,79
Padang Lawas Utara	381.652	399.332	420.010	430.005	489.038,01
Padang Lawas	167.933	180.534	186.899	166.606	173.113,99
Labuhanbatu Selatan	451.361	352.541	265.793	194.744	152.518,20
Labuhanbatu Utara	70.008	461.371	480.041	499.028	546.348,00
Nias Utara	71.188	71.291	70.035	85.710	71.587,55
Nias Barat	66.008	84.956	152.781	241.299	392.360,51
Kota					
Medan	643.709	715.234	1.086.233	954.970	1.675.155,00
Pematangsiantar	87.178	85.760	79.183	67.420	80.028,04
Sibolga	32.394	32.883	29.312	21.237	10.422,22
Tanjungbalai	186.906	68.037	118.902	241.936	384.733,90
Binjai	9.140.306	9.324.153	19.080.358	16.531.491	194.568,07
Tebing Tinggi	182.627	99.812	104.611	105.065	170.929,97
Padangsidempuan	28.930	54.680	210.734	158.444	176.260,34
Gunungsitoli	385.242	405.365	782.107	656.369	290.262,71
Jumlah	173.605.339	265.515.361	541.234.099	470.179.224	479.163.015,07

Sumber: Dinas Ketahanan Pangan dan Peternakan Provinsi Sumatera Utara

Tabel 2.3.4 Produksi Susu Sapi Perah Menurut Kabupaten/Kota di Provinsi Sumatera Utara (kg), 2017-2021

Kabupaten/Kota	Sapi Perah				
	2017	2018	2019	2020	2021
(1)	(2)	(3)	(4)	(5)	(6)
Kabupaten					
Tapanuli Tengah	-	-	-	-	-
Tapanuli Utara	21.600	21.600	21.600	46.796,40	71522
Tapanuli Selatan	-	-	-	-	-
Nias	-	-	-	-	-
Langkat	39.600	17.280	15.840	23.918,16	26967
Karo	229.680	555.840	716.400	3.470.213,04	4046242
Deli Serdang	613.440	718.560	686.880	1.012.882,08	1268628
Simalungun	87.840	87.840	210.960	284.938,08	240359
Asahan	-	-	-	-	12897
Labuhanbatu	-	-	-	-	-
Dairi	-	-	-	-	-
Toba	-	-	-	-	-
Mandailing Natal	-	-	-	-	-
Nias Selatan	-	-	-	-	-
Pakpak Bharat	-	-	-	-	-
Humbang Hasundutan	-	-	-	-	-
Samosir	-	-	-	-	-
Serdang Bedagai	59.760	59.040	59.040	-	-
Batu Bara	58.320	66.240	-	-	7035
Padang Lawas Utara	-	-	-	-	-
Padang Lawas	-	-	-	-	-
Labuhanbatu Selatan	-	2.880	5.760	-	9380
Labuhanbatu Utara	-	5.040	-	-	-
Nias Utara	-	-	-	-	-
Nias Barat	-	-	-	-	-
Kota					
Medan	197.280	218.880	97.920	141.429,12	170010
Pematangsiantar	10.800	9.360	10.080	13.518,96	15242
Sibolga	-	-	-	-	-
Tanjungbalai	-	-	-	-	-
Binjai	25.200	23.760	31.680	66.554,88	83246
Tebing Tinggi	46.080	47.520	50.400	74.874,24	86764
Padangsidempuan	12.960	9.360	7.920	15.598,80	16415
Gunungsitoli	-	-	-	-	-
Jumlah	1.402.560	1.843.200	1.914.480	5.150.723,76	6.054.707

Sumber: Dinas Ketahanan Pangan dan Peternakan Provinsi Sumatera Utara

2.4 KEHUTANAN

Tabel 2.4.1 Luas Kawasan Hutan dan Perairan Menurut Kabupaten/Kota di Provinsi Sumatera Utara (ha), 2021

Kabupaten/ Kota	Luas Wilayah Administrasi	Luas Kawasan Hutan berdasarkan SK. MENHUT No. 8088 Tahun 2018 (Ha)			
		Hutan Suaka Alam (Ha)	Hutan Lindung (Ha)	Hutan Produksi Terbatas (Ha)	Hutan Produksi Tetap (Ha)
(1)	(2)	(3)	(4)	(5)	(6)
Kabupaten					
Tapanuli Tengah	231.552,92	-	59.359,56	37.278,14	4.163,58
Tapanuli Utara	380.190,37	2.018,90	123.275,67	48.957,18	46.508,88
Tapanuli Selatan	403.305,62	13.714,39	134.413,90	82.990,39	44.528,51
Nias	82.909,65	-	24.978,38	3.363,49	-
Langkat	620.676,48	212.021,82	5.372,80	39.149,38	24.805,51
Karo	218.253,46	22.738,88	63.504,51	9.218,91	6.624,05
Deli Serdang	261.069,61	21.770,20	8.716,72	3.036,83	26.176,67
Simalungun	439.163,23	1.279,28	23.459,26	9.497,32	68.327,64
Asahan	375.920,49	45,28	45.731,98	775,99	8.297,41
Labuhanbatu	279.016,15	-	18.123,78	358,99	14.573,20
Dairi	196.281,43	467,7	53.621,28	30.323,64	13.567,43
Toba	207.327,06	21.284,81	61.032,19	10.724,39	9.719,41
Mandailing Natal	651.505,62	72.448,60	130.394,39	146.628,67	13.245,00
Nias Selatan	246.736,72	8.212,57	72.541,88	21.512,50	72.320,96
Pakpak Bharat	136.245,99	5.862,10	43.429,72	46.355,88	11.394,48
Humbang Hasundutan	250.418,67	415,98	55.939,23	14.080,92	56.241,23
Samosir	123.613,64	-	53.199,53	1,86	17.608,07
Serdang Bedagai	193.056,39	-	5.375,24	64,86	4.248,74
Batu Bara	92.369,46	-	1.964,88	1.693,23	-
Padang Lawas Utara	403.338,16	5.308,05	87.992,95	35.105,28	82.074,70
Padang Lawas	386.192,47	30.562,93	40.554,89	38.896,19	95.988,73
Labuhanbatu Selatan	320.474,03	2.100,42	7.175,30	3.749,34	28.800,96
Labuhanbatu Utara	357.816,01	898,93	41.144,83	37.475,95	20.237,13
Nias Utara	119.176,06	-	25.104,55	10.060,87	4.679,50
Nias Barat	54.823,17	-	9.770,11	3.638,22	-
Kota					
Medan	28.888,42	-	-	-	-
Pematangsiantar	7.567,67	-	-	-	-
Sibolga	1.112,08	-	204,01	-	-
Tanjungbalai	6.143,60	-	-	-	-
Binjai	6.774,45	-	-	-	-
Tebing Tinggi	5.024,14	-	-	-	-
Padangsidempuan	14.775,10	-	-	-	724,53
Gunungsitoli	29.515,66	-	2.854,61	-	-
Jumlah 2021	7.131.233,98	421.150,85	1.199.236,17	634.938,43	674.856,34

Lanjutan Tabel 2.4.1

Kabupaten/ Kota	Luas Kawasan Hutan berdasarkan SK. MENHUT No. 8088 Tahun 2018 (Ha)		Persentase Terhadap Luas Wilayah (%)
	Hutan Produksi Konversi (Ha)	Total (Ha)	
(1)	(7)	(8)	(9)
Kabupaten			
Tapanuli Tengah	-	100.801,28	43,53
Tapanuli Utara	-	220.760,62	58,07
Tapanuli Selatan	-	275.647,19	68,35
Nias	-	28.341,86	34,18
Langkat	-	281.349,52	45,33
Karo	-	102.086,35	46,77
Deli Serdang	-	59.700,43	22,87
Simalungun	-	102.563,50	23,35
Asahan	24.840,65	79.691,32	21,2
Labuhanbatu	-	33.055,97	11,85
Dairi	-	97.980,05	49,92
Toba	386,76	103.147,56	49,75
Mandailing Natal	19.876,73	382.593,39	58,72
Nias Selatan	-	174.587,91	70,76
Pakpak Bharat	-	107.042,19	78,57
Humbang Hasundutan	-	126.677,37	50,59
Samosir	-	70.809,46	57,28
Serdang Bedagai	-	9.688,84	5,02
Batu Bara	-	3.658,11	3,96
Padang Lawas Utara	-	210.480,98	52,18
Padang Lawas	1.696,37	207.699,12	53,78
Labuhanbatu Selatan	2.470,59	44.296,61	13,82
Labuhanbatu Utara	25.032,40	124.789,25	34,88
Nias Utara	4.146,12	43.991,04	36,91
Nias Barat	519,22	13.927,56	25,4
Kota			
Medan	-	-	-
Pematangsiantar	-	-	-
Sibolga	-	204,01	18,35
Tanjungbalai	-	-	-
Binjai	-	-	-
Tebing Tinggi	-	-	-
Padangsidempuan	-	724,53	4,9
Gunungsitoli	61,6	2.916,21	9,88
Jumlah 2021	79.030,45	3.009.212,24	42,2

Sumber: Dinas Kehutanan Provinsi Sumatera Utara

Tabel 2.4.2 Luas Kawasan Hutan dan Luar Kawasan Hutan Menurut Luas Penutupan Lahan dan Penafsiran Citra Satelit di Provinsi Sumatera Utara, 2018 -2021

Penutupan Lahan	Kawasan Hutan			
	Hutan Konservasi	Hutan Lindung	Hutan Produksi Terbatas	Hutan Produksi
(1)	(2)	(3)	(4)	(5)
Provinsi Sumatera Utara				
A. Hutan				
- Hutan Primer	286.958,21	249.226,09	33.754,38	2.597,03
- Hutan Sekunder	86.160,65	408.627,16	278.350,92	184.165,34
- Hutan Tanaman	161,75	24.146,78	3.242,95	114.390,49
B. Non Hutan	47.818,43	516.749,88	319.590,16	373.703,49
Total 2021	421.099,04	1.198.749,91	634.938,41	674.856,35
2020	412.277,98	1.180.712,69	625.325,07	637.851,98
2019	427.000,00	1.206.900,00	641.700,00	704.500,00
2018	427.000,00	1.206.900,00	641.700,00	704.500,00

Lanjutan Tabel 2.4.2

Penutupan Lahan	Kawasan Hutan		Diluar Kawasan Hutan	Total	
	Hutan Produksi yang Dapat Dikonversi	Jumlah		Jumlah	%
(1)	(6)	(7)	(8)	(9)	(10)
Provinsi Sumatera Utara					
A. Hutan					
- Hutan Primer	910,18	573.445,89	2.345,18	575.791,07	8
- Hutan Sekunder	4.546,68	961.850,75	132.801,55	1.094.652,29	15
- Hutan Tanaman	5,21	141.947,18	12.505,11	154.452,27	2
B. Non Hutan	73.568,38	1.331.430,34	3.954.451,13	5.285.881,47	74
Total 2021	79.030,45	3.008.674,16	4.102.102,96	7.110.777,10	99,00
2020	78.712,43	2.934.880,11	4.034.581,57	7.018.326,23	-
2019	75.700,00	3.055.800,00	4.046.200,00	7.102.000,00	100,00
2018	75.700,00	3.055.800,00	4.046.200,00	7.102.000,00	100,00

Sumber: Dinas Kehutanan Provinsi Sumatera Utara

Tabel 2.4.3 Perkembangan Penataan Batas Kawasan Hutan Menurut Kabupaten/Kota di Provinsi Sumatera Utara, 2017 – 2020*

Kabupaten/ Kota	2017		
	Tata Batas (Km)		
	Batas Fungsi	Batas Luar	Jumlah
(1)	(2)	(3)	(4)
Kabupaten			
Tapanuli Tengah	17.76	215.29	233.05
Tapanuli Utara	43.25	119.37	162.62
Tapanuli Selatan	302.77	777.87	1,080.64
Nias	-	-	-
Langkat	365.56	188.19	553.75
Karo	120.44	228.49	348.93
Deli Serdang	119.33	43.76	163.09
Simalungun	20.11	50.96	71.07
Asahan	44.00	48.44	92.44
Labuhanbatu	-	26.61	26.61
Dairi	63.88	277.16	341.04
Toba	273.28	742.99	1,016.27
Mandailing Natal	596.30	453.28	1,049.58
Nias Selatan	-	-	-
Pakpak Bharat	174.73	9.74	184.47
Humbang Hasundutan	7.18	329.67	336.85
Samosir	7.24	112.60	119.84
Serdang Bedagai	-	46.63	46.63
Batu Bara	39.83	5.05	44.88
Padang Lawas Utara	-	41.81	41.81
Padang Lawas	-	97.98	97.98
Labuhanbatu Selatan	-	21.38	21.38
Labuhanbatu Utara	64.23	193.91	258.14
Nias Utara	-	-	-
Nias Barat	-	-	-
Kota			
Medan	-	-	-
Pematangsiantar	-	-	-
Sibolga	-	-	-
Tanjungbalai	-	-	-
Binjai	-	-	-
Tebing Tinggi	-	-	-
Padangsidempuan	-	-	-
Gunungsitoli	-	-	-
Jumlah	2.259,89	4.031,18	6.291,07

Lanjutan Tabel 2.4.3

Kabupaten/ Kota	2018		
	Tata Batas (Km)		
	Batas Fungsi	Batas Luar	Jumlah
(1)	(5)	(6)	(7)
Kabupaten			
Tapanuli Tengah	17.76	215.29	233.05
Tapanuli Utara	43.25	119.37	162.62
Tapanuli Selatan	302.77	777.87	1,080.64
Nias	-	-	-
Langkat	365.56	188.19	553.75
Karo	120.44	228.49	348.93
Deli Serdang	119.33	43.76	163.09
Simalungun	20.11	50.96	71.07
Asahan	44.00	48.44	92.44
Labuhanbatu	-	26.61	26.61
Dairi	63.88	277.16	341.04
Toba	273.28	742.99	1,016.27
Mandailing Natal	596.30	453.28	1,049.58
Nias Selatan	-	-	-
Pakpak Bharat	174.73	9.74	184.47
Humbang Hasundutan	7.18	329.67	336.85
Samosir	7.24	112.60	119.84
Serdang Bedagai	-	46.63	46.63
Batu Bara	39.83	5.05	44.88
Padang Lawas Utara	-	41.81	41.81
Padang Lawas	-	97.98	97.98
Labuhanbatu Selatan	-	21.38	21.38
Labuhanbatu Utara	64.23	193.91	258.14
Nias Utara	-	-	-
Nias Barat	-	-	-
Kota			
Medan	-	-	-
Pematangsiantar	-	-	-
Sibolga	-	-	-
Tanjungbalai	-	-	-
Binjai	-	-	-
Tebing Tinggi	-	-	-
Padangsidempuan	-	-	-
Gunungsitoli	-	-	-
Jumlah	2,259.89	4,031.18	6,291.07

Lanjutan Tabel 2.4.3

Kabupaten/ Kota	2019		
	Tata Batas (Km)		
	Batas Fungsi	Batas Luar	Jumlah
(1)	(8)	(9)	(10)
Kabupaten			
Tapanuli Tengah	17,76	215,29	233,05
Tapanuli Utara	43,25	119,37	162,62
Tapanuli Selatan	302,77	777,87	1.080,64
Nias			
Langkat	365,56	188,19	553,75
Karo	120,44	228,49	348,93
Deli Serdang	119,33	43,76	163,09
Simalungun	20,11	50,96	71,07
Asahan	44	48,44	92,44
Labuhanbatu		26,61	26,61
Dairi	63,88	277,16	341,04
Toba	273,28	742,99	1.016,27
Mandailing Natal	596,3	453,28	1.049,58
Nias Selatan			
Pakpak Bharat	174,73	9,74	184,47
Humbang Hasundutan	7,18	329,67	336,85
Samosir	7,24	112,6	119,84
Serdang Bedagai		46,63	46,63
Batu Bara	39,83	5,05	44,88
Padang Lawas Utara	-	41,81	41,81
Padang Lawas	-	97,98	97,98
Labuhanbatu Selatan	-	21,38	21,38
Labuhanbatu Utara	64,23	193,91	258,14
Nias Utara	-	-	-
Nias Barat	-	-	-
Kota			
Medan	-	-	-
Pematangsiantar	-	-	-
Sibolga	-	-	-
Tanjungbalai	-	-	-
Binjai	-	-	-
Tebing Tinggi	-	-	-
Padangsidempuan	-	-	-
Gunungsitoli	-	-	-
Jumlah	2.259,89	4.031,18	6.291,07

Lanjutan Tabel 2.4.3

Kabupaten/ Kota	2020		
	Tata Batas (Km)		
	Batas Fungsi	Batas Luar	Jumlah
(1)	(11)	(12)	(13)
Kabupaten			
Tapanuli Tengah	17,76	215,29	233,05
Tapanuli Utara	43,25	119,37	162,62
Tapanuli Selatan	302,77	777,87	1.080,64
Nias			
Langkat	365,56	188,19	553,75
Karo	120,44	228,49	348,93
Deli Serdang	119,33	43,76	163,09
Simalungun	20,11	50,96	71,07
Asahan	44	48,44	92,44
Labuhanbatu		26,61	26,61
Dairi	63,88	277,16	341,04
Toba	273,28	742,99	1.016,27
Mandailing Natal	596,3	453,28	1.049,58
Nias Selatan			
Pakpak Bharat	174,73	9,74	184,47
Humbang Hasundutan	7,18	329,67	336,85
Samosir	7,24	112,6	119,84
Serdang Bedagai		46,63	46,63
Batu Bara	39,83	5,05	44,88
Padang Lawas Utara	-	41,81	41,81
Padang Lawas	-	97,98	97,98
Labuhanbatu Selatan	-	21,38	21,38
Labuhanbatu Utara	64,23	193,91	258,14
Nias Utara	-	-	-
Nias Barat	-	-	-
Kota			
Medan	-	-	-
Pematangsiantar	-	-	-
Sibolga	-	-	-
Tanjungbalai	-	-	-
Binjai	-	-	-
Tebing Tinggi	-	-	-
Padangsidempuan	-	-	-
Gunungsitoli	-	-	-
Jumlah	2.259,89	4.031,18	6.291,07

*Catatan : Data 2021 belum tersedia

Sumber: Dinas Kehutanan Provinsi Sumatera Utara

Tabel 2.4.4 Perkembangan Kegiatan Rehabilitasi Hutan (Reboisasi), Tahun 2020-2021

Wilayah Kerja UPT	Perkembangan Kegiatan Rehabilitasi Hutan (Reboisasi/ha)	
	2020	2021
(1)	(2)	(3)
KPH Wilayah 1 Stabat	30	516
KPH Wilayah 2 Pematang Siantar	-	50
KPH Wilayah 3 Kisaran	-	-
KPH Wilayah 4 Balige	-	10
KPH Wilayah 4 Balige	-	-
KPH Wilayah 6 Sipirok	-	-
KPH Wilayah 7 Gunung Tua	400	400
KPH Wilayah 8 Kanopan	150	150
KPH Wilayah 9 Panyabungan	150	150
KPH Wilayah 10 Padang Sidempuan	200	200
KPH Wilayah 11 Pandan	200	200
KPH Wilayah 12 Tarutung	-	-
KPH Wilayah 13 Dolok Sanggul	300	390
KPH Wilayah 14 Sidikalang	-	-
KPH Wilayah 15 Kabanjahe	-	1.111,00
KPH Wilayah 16 Gunung Sitoli	-	-
Pengelolaan Taman Hutan Raya Bukit Barisan	-	-
Jumlah	1.430,00	3.177,00

Sumber: Dinas Kehutanan Provinsi Sumatera Utara

Tabel 2.4.5 Perkembangan Rehabilitasi Lahan (Reboisasi), Tahun 2020-2021

Wilayah Kerja UPT	Perkembangan Kegiatan Rehabilitasi Hutan (Reboisasi/ha)	
	2020	2021
(1)	(2)	(3)
KPH Wilayah 1 Stabat	-	-
KPH Wilayah 2 Pematang Siantar	-	10
KPH Wilayah 3 Kisaran	-	-
KPH Wilayah 4 Balige	-	34
KPH Wilayah 4 Balige	-	-
KPH Wilayah 6 Sipirok	-	-
KPH Wilayah 7 Gunung Tua	-	-
KPH Wilayah 8 Kanopan	-	-
KPH Wilayah 9 Panyabungan	-	-
KPH Wilayah 10 Padang Sidempuan	-	-
KPH Wilayah 11 Pandan	-	-
KPH Wilayah 12 Tarutung	-	-
KPH Wilayah 13 Dolok Sanggul	-	5
KPH Wilayah 14 Sidikalang	5	-
KPH Wilayah 15 Kabanjahe	5	-
KPH Wilayah 16 Gunung Sitoli	-	-
Pengelolaan Taman Hutan Raya Bukit Barisan	-	-
Jumlah	10	49

Tabel 2.4.6 Luas Lahan Kritis di dalam Kawasan Hutan Menurut Kabupaten/Kota di Provinsi Sumatera Utara, 2019 – 2021*

Kabupaten/ Kota	Tingkat Kekritisan Lahan (Ha)					
	Agak Kritis			Kritis		
	2019*)	2020	2021*)	2019	2020	2021
(1)	(2)	(3)	(4)	(5)	(6)	(7)
Kabupaten						
Tapanuli Tengah		122.066,35		12.432,70	12.432,70	18.864,61
Tapanuli Utara		225.169,66		38.860,44	38.860,44	38.792,73
Tapanuli Selatan		236.353,53		33.210,07	33.210,07	29.032,14
Nias		33.840,08		25.886,04	25.886,04	25.684,71
Langkat		368.605,66		49.176,81	49.176,81	37.761,61
Karo		89.541,36		77.350,22	77.350,22	45.239,27
Deli Serdang		72.188,02		64.347,12	64.347,12	18.557,30
Simalungun		159.904,99		139.912,51	139.912,51	25.788,85
Asahan		167.420,77		7.777,32	7.777,32	3.069,24
Labuhanbatu		87.439,22		11.697,69	11.697,69	11.697,69
Dairi		91.282,32		63.563,04	63.563,04	39.871,31
Toba		150.665,38		14.517,13	14.517,13	14.509,89
Mandailing Natal		392.972,80		28.589,15	28.589,15	22.505,70
Nias Selatan		42.520,32		48.796,78	48.796,78	45.487,09
Pakpak Bharat		102.385,82		13.391,26	13.391,26	11.528,78
Humbang		131.716,03		11.986,15	11.986,15	25.793,13
Hasundutan						
Samosir		93.177,18		9.707,82	9.707,82	8.680,80
Serdang Bedagai		54.029,65		21.517,94	21.517,94	3.811,19
Batu Bara		37.930,94		529,91	529,91	
Padang Lawas Utara		169.522,47		68.363,30	68.363,30	68.241,62
Padang Lawas		113.934,51		10.733,45	10.733,45	10.728,78
Labuhanbatu Selatan		54.838,56		7.718,21	7.718,21	7.702,38
Labuhanbatu Utara		183.903,47		13.834,91	13.834,91	13.649,36
Nias Utara		53.252,74		30.042,44	30.042,44	29.329,10
Nias Barat		22.448,12		8.089,96	8.089,96	14.054,92
Kota						
Medan		2.380,52		11,19	11,19	2.615,68
Pematangsiantar		810,9		2.388,16	2.388,16	-
Sibolga		481,79		-	-	-
Tanjungbalai		4.602,36		-	-	-
Binjai		2.884,92		-	-	-
Tebing Tinggi		1.037,83		-	-	-
Padangsidempuan		6.830,09		947,20	947,2	946,11
Gunungsitoli		14.689,26		10.375,68	10.375,68	10.332,99
Jumlah		3.290.827,62		825.754,60	825.754,60	584.276,98

Lanjutan Tabel 2.4.6

Kabupaten/ Kota	Tingkat Kekritisan Lahan (Ha)					
	Potensial Kritis			Sangat Kritis		
	2019*)	2020	2021*)	2019	2020	2021
(1)	(8)	(9)	(10)	(11)	(12)	(13)
Kabupaten						
Tapanuli Tengah		36.667,48		23.359,55	23.359,55	24.329,47
Tapanuli Utara		62.086,47		4.343,21	4.343,20	11.334,20
Tapanuli Selatan		52.329,87		66.215,38	66.215,38	66.144,31
Nias		4.847,24		6.062,85	6.062,85	6.033,25
Langkat		60.458,11		6.339,07	6.339,07	19.598,49
Karo		8.517,13		41.089,47	41.089,47	14.014,19
Deli Serdang		18.163,81		11.234,50	11.234,50	4.484,95
Simalungun		30.071,66		6.460,67	6.460,67	18.868,63
Asahan		155.328,82		309,88	309,88	590,56
Labuhanbatu		149.012,69		366,97	366,97	366,32
Dairi		4.939,45		37.296,14	37.296,14	10.534,06
Toba		15.468,30		4.752,69	4.752,69	4.748,32
Mandailing Natal		112.448,98		37.158,17	37.158,17	31.465,02
Nias Selatan		26.498,44		31.919,03	31.919,03	2.853,03
Pakpak Bharat		129,44		21.677,60	21.677,60	3.724,42
Humbang		14.423,26		38.394,07	38.394,07	22.199,98
Hasundutan						
Samosir		7.654,92		5.470,01	5.470,01	4.361,11
Serdang Bedagai		34.462,86		233,47	233,47	1.928,72
Batu Bara		13.363,75		0	0	
Padang Lawas Utara		57.103,65		26.492,58	26.492,58	26.435,52
Padang Lawas		18.334,82		23.546,21	23.546,21	21.859,49
Labuhanbatu Selatan		170.175,79		369,34	369,34	369,34
Labuhanbatu Utara		148.471,66		4.572,20	4.572,20	4.560,57
Nias Utara		12.763,02		17.663,91	17.663,91	17.563,80
Nias Barat		2.226,04		14.060,94	14.060,94	13.917,80
Kota						
Medan		3.809,07				
Pematangsiantar		2.552,40				46,93
Sibolga		142,5		3,45	3,45	3
Tanjungbalai		38,56				
Binjai		869,25				
Tebing Tinggi		1.436,93				
Padangsidempuan		759,08		1.458,47	1.458,47	1.458,46
Gunungsitoli		549,29		215,23	215,23	215
Jumlah		1.226.104,74		431.065,06	431.065,05	334.008,94

Lanjutan Tabel 2.4.6

Kabupaten/ Kota	Tingkat Kekritisan Lahan (Ha)			Total (Ha)		
	Tidak Kritis			2019	2020	2021
	2019	2020	2021*			
(1)	(14)	(15)	(16)	(17)	(18)	(19)
Kabupaten						
Tapanuli Tengah	34.716,50	34.716,50		70.508,75	229.242,58	43.194,08
Tapanuli Utara	58.010,09	58.010,09		101.213,74	388.469,86	50.126,93
Tapanuli Selatan	27.354,76	27.354,76		126.780,21	415.463,61	95.176,45
Nias	12.292,74	12.292,74		44.241,63	82.928,95	31.717,96
Langkat	131.771,57	131.771,57		187.287,45	616.351,22	57.360,10
Karo	2.329,17	2.329,17		120.768,86	218.827,35	59.253,46
Deli Serdang	91.683,96	91.683,96		167.265,58	257.617,41	23.042,25
Simalungun	101.350,84	101.350,84		247.724,02	437.700,67	44.657,48
Asahan	42.767,52	42.767,52		50.854,72	373.604,31	3.659,80
Labuhanbatu	17.329,83	17.329,83		29.394,49	265.846,40	12.064,01
Dairi	5.362,77	5.362,77		106.221,95	202.443,72	50.405,37
Toba	18.629,93	18.629,93		37.899,75	204.033,43	19.258,21
Mandailing Natal	47.578,39	47.578,39		113.325,71	618.747,49	53.970,72
Nias Selatan	99.347,38	99.347,38		180.063,19	249.081,95	48.340,12
Pakpak Bharat	120,75	120,75		35.189,61	137.704,87	15.253,20
Humbang	21.256,58	21.256,58		71.636,80	217.776,09	47.993,11
Hasundutan						
Samosir	28.113,30	28.113,30		43.291,13	144.123,23	13.041,91
Serdang Bedagai	83.749,76	83.749,76		105.501,17	193.993,68	5.739,91
Batu Bara	39.184,19	39.184,19		39.714,10	91.008,79	
Padang Lawas Utara	13.443,37	13.443,37		108.299,25	334.925,37	94.677,14
Padang Lawas	13.837,12	13.837,12		48.116,78	180.386,11	32.588,27
Labuhanbatu Selatan	6.470,49	6.470,49		14.558,04	239.572,39	8.071,72
Labuhanbatu Utara	13.077,89	13.077,89		31.485,00	363.860,13	18.209,93
Nias Utara	10.706,21	10.706,21		58.412,56	124.428,32	46.892,90
Nias Barat	2.988,23	2.988,23		25.139,13	49.813,29	27.972,72
Kota						
Medan	21.896,24	21.896,24		21.907,43	28.097,02	2.615,68
Pematangsiantar	1.834,33	1.834,33		4.222,49	7.585,79	46,93
Sibolga	475,25	475,25		478,70	1.102,99	3
Tanjungbalai	1.464,06	1.464,06		1.464,06	6.104,98	
Binjai	5.616,09	5.616,09		5.616,09	9.370,26	
Tebing Tinggi	1.435,63	1.435,63		1.435,63	3.910,39	
Padangsidempuan	5.909,33	5.909,33		8.315,00	15.904,17	2.404,57
Gunungsitoli	1.899,33	1.899,33		12.490,24	27.728,79	10.547,99
Jumlah	964.003,60	964.003,60		2.220.823,26	6.737.755,61	918.285,92

Catatan: *) Data belum tersedia

Sumber: Dinas Kehutanan Provinsi Sumatera Utara

Tabel 2.4.7 Capaian Perhutanan Sosial di Provinsi Sumatera Utara, 2021

Skema	Luas (Ha)	Jumlah SK (Unit)	Jumlah KK
(1)	(2)	(3)	(4)
HD	4.459,00	14	-
HKm	39.231,79	77	-
HTR	15.891,61	14	-
Kemitraan			
- Kulin KK	5.929,78	30	-
- IPHPS			
Hutan Adat	4.399,83	1	-
Jumlah 2021	69.912,01	136	-
2020	58.691,68	103	-

Catatan: HD = Hutan Desa

HKm = Hutan Kemasyarakatan

Kulin KK = Kemitraan Kehutanan

IPHPS = Izin Pemanfaatan Hutan Perhutanan Sosial

Sumber: Dinas Kehutanan Provinsi Sumatera Utara

Tabel 2.4.8 Jumlah Tenaga Penyuluhan Kehutanan dan Kelompok Tani Hutan Menurut Wilayah Kerja di Provinsi Sumatera Utara, 2020 - 2021

Wilayah Kerja	Tenaga Penyuluh Kehutanan (PK)							Jumlah
	Penyelia	Madya	Muda	Pertama	Pelaksana Lanjutan	Pelaksana	Calon Penyuluh	
(1)	(2)	(3)	(4)	(5)	(6)	(7)	(8)	(9)
DINAS KEHUTANAN								
PROVINSI SUMATERA UTARA	-	-	2	1	-	-	-	3
UPT KPH WIL. I STABAT	-	-	2	1	-	-	-	3
UPT KPH WIL. II P. SIANTAR	-	-	2		-	-	-	2
UPT KPH WIL. III KISARAN	-	-		1	-	-	-	1
UPT KPH WIL. IV BALIGE	-	-	1	2	-	-	-	3
UPT KPH WIL. V AEK KANOPAN	-	-	-	-	-	-	-	
UPT KPH WIL. VI SIPIROK	-	-	-	-	-	-	-	
UPT KPH WIL. VII GUNUNG TUA	-	-	1	-	-	3	-	4
UPT KPH WIL. VIII KOTANOPAN	-	-	-	-	-	-	-	
UPT KPH WIL. IX PANYABUNGAN	-	-	-	1	-	-	-	1
UPT KPH WIL. X P. SIDEMPUAN	-	-	-	-	-	-	-	
UPT KPH WIL. XI PANDAN	-	-	-	-	-	-	-	
UPT KPH WIL. XII TARUTUNG	-	-	1	-	-	-	-	1
UPT KPH WIL. XIII DOLOK SANGGUL	-	-	-	1	-	-	-	1
UPT KPH WIL. XIV SIDIKALANG	-	-	1	2	-	-	-	3
UPT KPH WIL. XV KABANJAHE	-	-	-	-	-	-	-	
UPT KPH WIL. XVI GUNUNG SITOLI	-	-	1		-	-	-	1
UPT. TAHURA	-	-	-	1	-	-	-	1
Jumlah 2021	-	-	11	10	-	3	-	24
2020	3	2	11	5	1	4	5	31

Lanjutan Tabel 2.4.8

Wilayah Kerja	Kelompok Tani Tahun (KTH)							
	Pemula		Madya		Utama		Jumlah	
	Jumlah KTH	Jlh Anggota	Jumlah KTH	Jlh Anggota	Jumlah KTH	Jlh Anggota	Jumlah KTH	Jlh Anggota
(1)	(10)	(11)	(12)	(13)	(14)	(15)	(16)	(17)
DINAS KEHUTANAN	-	-	-	-	-	-	-	-
PROVINSI SUMATERA	-	-	-	-	-	-	-	-
UTARA	-	-	-	-	-	-	-	-
UPT KPH WIL. I STABAT	53	929	6	156	1	162	60	1.247
UPT KPH WIL. II P. SIANTAR	27	1.476	2	30	-	-	29	1.506
UPT KPH WIL. III KISARAN	24	3.867	1	48	-	-	25	3.915
UPT KPH WIL. IV BALIGE	-	-	3	373	-	-	3	373
UPT KPH WIL. V AEK KANOPAN	9	860	-	-	-	-	9	860
UPT KPH WIL. VI SIPIROK	-	-	-	-	-	-	-	-
UPT KPH WIL. VII GUNUNG TUA	13	195	2	41	-	-	15	236
UPT KPH WIL. VIII KOTANOPAN	-	-	-	-	-	-	-	-
UPT KPH WIL. IX PANYABUNGAN	-	-	-	-	-	-	-	-
UPT KPH WIL. X P. SIDEMPUAN	31	1.067	1	23	-	-	32	1.090
UPT KPH WIL. XI PANDAN	-	-	1	15	-	-	1	15
UPT KPH WIL. XII TARUTUNG	49	1.160	1	19	-	-	50	1.179
UPT KPH WIL. XIII DOLOK SANGGUL	48	1.358	-	-	-	-	48	1.358
UPT KPH WIL. XIV SIDIKALANG	6	537	2	63	-	-	8	600
UPT KPH WIL. XV KABANJAHE	18	458	1	20	-	-	19	478
UPT KPH WIL. XVI GUNUNG SITOLI	15	260	-	-	-	-	15	260
UPT. TAHURA	-	-	-	-	-	1	-	-
Jumlah 2021	293	12.167	20	788	1	162	314	13.117
2020	224	8.716	5	262	0	0	229	8.798

Sumber: Dinas Kehutanan Provinsi Sumatera Utara

Tabel 2.4.9 Luas Area Kebakaran Hutan Menurut Fungsi dan Kabupaten/Kota di Provinsi Sumatera Utara (ha), 2021

Kabupaten/ Kota	Luas Area Kebakaran Menurut Fungsi				Total
	Hutan Lindung	Hutan Produksi	Konservasi	Areal Penggunaan	
(1)	(2)	(3)	(4)	(5)	(6)
Kabupaten					
Tapanuli Tengah	-	-	-	-	-
Tapanuli Utara	-	-	-	-	-
Tapanuli Selatan	-	-	-	0,8	0,8
Nias	-	-	-	-	-
Langkat	-	-	-	-	-
Karo	40	-	-	-	40
Deli Serdang	-	-	-	-	-
Simalungun	29,5	-	-	-	29,5
Asahan	-	-	-	-	-
Labuhanbatu	-	-	-	25	25
Dairi	6	-	-	25	31
Toba	-	-	-	3	3
Mandailing Natal	20	-	-	10	30
Nias Selatan	-	-	-	-	-
Pakpak Bharat	-	-	-	-	-
Humbang Hasundutan	-	-	-	-	-
Samosir	-	-	-	-	-
Serdang Bedagai	-	-	-	-	-
Batu Bara	-	-	-	-	-
Padang Lawas Utara	-	-	-	4	4
Padang Lawas	6,5	-	-	2	8,5
Labuhanbatu Selatan	-	-	-	-	-
Labuhanbatu Utara	-	-	-	109,5	109,5
Nias Utara	-	-	-	-	-
Nias Barat	-	-	-	-	-
Kota					
Medan	-	-	-	-	-
Pematangsiantar	-	-	-	-	-
Sibolga	-	-	-	-	-
Tanjungbalai	-	-	-	-	-
Binjai	-	-	-	-	-
Tebing Tinggi	-	-	-	-	-
Padangsidempuan	-	-	-	-	-
Gunungsitoli	-	-	-	-	-
Jumlah 2021	102	-	-	179,3	281,3
2020	188	135,25	-	518,5	841,75

Sumber: Dinas Kehutanan Provinsi Sumatera Utara

2.5 PERIKANAN

Tabel 2.5.1 Produksi Perikanan Tangkap menurut Kabupaten/ Kota di Provinsi Sumatera Utara (ton), 2017-2021

Kabupaten/Kota	Produksi Perikanan Tangkap				
	2017	2018	2019	2020	2021
(1)	(2)	(3)	(3)	(4)	(5)
Kabupaten					
Tapanuli Tengah	98.878,70	46.687,8	35.683,73	35.687,73	35.042,06
Tapanuli Utara	18,90	2.663,5	4.840,18	4.840,18	5.061,67
Tapanuli Selatan	3.254,73	4.666,4	3.671,74	3.671,74	3.839,76
Nias	840	12.156,3	1.596,96	1.596,96	1.670,04
Langkat	31.115,70	41.300,8	32.771,52	32.771,52	9.578,25
Karo	351,61	1.331,9	69,69	69,69	72,89
Deli Serdang	26.177,87	46.227,5	46.617,17	46.617,17	33.949,77
Simalungun	283,20	3.680,3	105,23	105,23	110,05
Asahan	33.894,35	56.844,4	69.734,36	69.734,36	50.060,83
Labuhanbatu	4.108,20	9.876,9	12.404,49	12.404,49	12.972,11
Dairi	458,10	5.674,6	138,5	138,5	144,85
Toba	480,94	480,6	11,58	11,58	12,12
Mandailing Natal	18.090,00	6.957,0	14.748,95	14.748,95	12.015,52
Nias Selatan	16.920,00	12.201,2	26.100,60	26.100,60	14.266,52
Pakpak Bharat	-	-	5.969,09	5.969,09	6.242,23
Humbang Hasundutan	102,80	101,2	217,87	217,87	227,85
Samosir	8.702,00	3.094,4	6.460,61	6.460,61	6.756,24
Serdang Bedagai	23.122,00	13.280,7	28.458,42	28.458,42	24.939,33
Batu Bara	30.505,30	25.301,8	34.587,75	34.587,75	21.910,63
Padang Lawas Utara	1.310,34	4.424	9,52	9,52	9,96
Padang Lawas	90,40	44.516	95,82	95,82	100,21
Labuhanbatu Selatan	6.150,00	68.860	148,23	148,23	155,02
Labuhanbatu Utara	51,32	11.339,1	24.364,22	24.364,22	20.923,90
Nias Utara	12.472,00	10.366,1	21.203,13	21.203,13	18.529,10
Nias Barat	161,42	101.860	218,27	218,27	228,26
Kota					
Medan	126.616,85	43.881,7	34.053,25	34.053,25	22.598,92
Pematangsiantar	9,70	131,8	283,84	283,84	296,83
Sibolga	45.525,00	0	34.194,63	34.194,63	33.981,56
Tanjungbalai	34.643,70	35.176,2	81.567,35	81.567,35	82.946,68
Binjai	-	-	6.735,10	6.735,10	7.043,30
Tebing Tinggi	3,20	-	-	-	-
Padangsidempuan	41,40	15.801	34,01	34,01	35,57
Gunungsitoli	4.001,40	12.624,4	13.325,81	13.325,81	13.935,59
Total	528.381,14	503.232,3	540.421,79	540.421,79	439.657,62

Sumber: Dinas Kelautan dan Perikanan Provinsi Sumatera Utara

Tabel 2.5.2 Produksi Perikanan Budidaya Menurut Kabupaten/ Kota di Provinsi Sumatera Utara (ton), 2017-2021

Kabupaten/Kota	Produksi Perikanan Budidaya				
	2017	2018	2019*	2020	2021
(1)	(2)	(3)	(4)	(5)	(6)
Kabupaten					
Nias	27,00	41.140	-	0.00	241,8
Mandailing Natal	1.665,31	3.040,7	-	0.00	1.148,20
Tapanuli Selatan	3.647,82	7.735,6	-	7.124,00	6.713,80
Tapanuli Tengah	567,71	278,5	-	257,00	35,7
Tapanuli Utara	1.392,00	1.323,0	-	1.218,00	28.194,80
Toba	7.637,00	2.471,1	-	2.276,00	272,4
Labuhanbatu	1.026,00	1.511,3	-	1.392,00	77.738,60
Asahan	2.626,59	5.457,9	-	5.027,00	69,7
Simalungun	1.260,00	1.401	-	74,00	4.737,00
Dairi	1.122,00	4.811,5	-	4.431,00	1.311,70
Karo	1,82	313,8	-	289,00	4.176,00
Deli Serdang	66.579,38	89.570,2	-	82.494,00	2.144,70
Langkat	27.430,10	32.485,9	-	29.920,00	2.639,10
Nias Selatan	38.476,00	152,5	-	141,00	132,4
Humbang Hasundutan	1.173,56	6.974,8	-	6.424,00	57,2
Pakpak Bharat	33,60	65.960	-	61,00	6.053,50
Samosir	8.872,00	13.549,9	-	12.480,00	11.760,10
Serdang Bedagai	37.853,00	37.910,7	-	34.749,00	32.745,50
Batu Bara	1.279,95	3.361,4	-	3.096,00	2.917,40
Padang Lawas Utara	2.380,90	3.635,0	-	3.348,00	3.154,80
Padang Lawas	3.423,85	8.831,9	-	8.134,00	7.665,30
Labuhanbatu Selatan	1.300,00	1.403,5	-	1.293,00	1.218,20
Labuhanbatu Utara	18,30	102,6	-	95,00	89,1
Nias Utara	90,50	178,1	-	164,00	154,6
Nias Barat	33,20	66,7	-	0.00	57,9
Kota					
Sibolga	40,96	74,2	-	68,00	3.111,00
Tanjungbalai	107,20	667,7	-	615,00	3.929,10
Pematangsiantar	645,31	1.527,1	-	4.169,00	64,4
Tebing Tinggi	2.334,00	4.959,4	-	4.568,00	579,6
Medan	8.521,61	3.584,7	-	3.301,00	5.602,30
Binjai	3.750,50	6.454,9	-	5.945,00	4.304,30
Padangsidempuan	580,70	1.128,8	-	1.040,00	979,7
Gunungsitoli	88,01	156,1	-	144,00	135,5
Total	223.604,95	243.829,40	-	227.235,00	214.135,40

Catatan : *Data 2019 tidak Tersedia

Sumber: Dinas Kelautan dan Perikanan Provinsi Sumatera Utara

PERTANIAN, PETERNAKAN, KEHUTANAN, PERIKANAN

Tabel 2.5.3 Jumlah Kapal Perikanan Menurut Kabupaten/Kota di Provinsi Sumatera Utara, 2020

Kabupaten/Kota	Perahu Tanpa Motor		Sub Jumlah	Motor Tempel	Kapal Motor	Total
	Jukung	Perahu Papan				
(1)	(2)	(3)	(4)	(5)	(6)	(7)
Kabupaten						
Tapanuli Tengah	-	2	2	804	468	1.274
Tapanuli Utara	-	32	32	32	10	74
Tapanuli Selatan	42	141	183	115	8	306
Nias	26	180	206	71	4	281
Langkat	48	267	315	811	6.592,00	7.718
Karo	15	-	15	10	4	29
Deli Serdang	54	2.670	2.724	1.762	1	4.487
Simalungun	-	75	75	-	-	75
Asahan	200	320	520	1.310	1.285	3.115
Labuhanbatu	50	178	228	1.083	1.170	2.481
Dairi	-	-	-	-	-	-
Toba	-	1.416,00	1.416,00	168	23	1.607
Mandailing Natal	73	390	463	407	41	911
Nias Selatan	56	128	184	367	79	630
Pakpak Bharat	-	-	-	-	-	-
Humbang Hasundutan	20	-	20	-	-	20
Samosir	1.416	-	1.416	168	23	1.607
Serdang Bedagai	61	346	407	17	2.072,00	2.496
Batu Bara	-	55	55	322	2.997,00	3.374
Padang Lawas Utara	-	-	-	-	-	-
Padang Lawas	-	65	65	-	-	65
Labuhanbatu Selatan	29	-	29	-	-	29
Labuhanbatu Utara	112	595	707	7	104	818
Nias Utara	78	380	458	910	68	1.436
Nias Barat	10	51	61	75	1	137
Kota						
Medan	25	73	98	177	2.429,00	2.704
Pematangsiantar	-	-	-	-	-	-
Sibolga	-	-	-	-	473	473
Tanjungbalai	-	143	143	101	633	877
Binjai	-	-	-	-	-	-
Tebing Tinggi	-	-	-	-	-	-
Padangsidempuan	28	-	28	-	-	28
Gunungsitoli	65	791	856	399	947	2.202
Total 2020	2.408	8.298	10.706	9.116	19.432	39.254
2019	2.408	8.298	10.706	9.094	19.422	39.225
2018	900	6.710	7.610	9.124	19.776	28.900
2017	970	5.435	6.405	7.256	20.891	34.552
2016	937	6.083	7.020	6.495	20.392	33.907
2015	889	5.529	6.418	7.654	18.140	32.212

*Catatan : Data 2021 belum tersedia

Sumber: Dinas Kelautan dan Perikanan Provinsi Sumatera Utara

Tabel 2.5.4 Perahu Penangkap Ikan Laut Menurut Kategori di Provinsi Sumatera Utara (unit), 2010-2020

Tahun	Perahu Tanpa Motor		Sub Jumlah	Motor Tempel	Kapal Motor	Total
	Jukung	Perahu Papan				
(1)	(2)	(3)	(4)	(5)	(6)	(7)
2010	1.431	9.934	11.365	6.948	18.794	37.107
2011	1.411	9.893	11.304	6.928	18.917	37.149
2012	249	6.230	6.479	8.857	60.542	73.759
2013	257	7.904	8.161	10.494	19.207	37.862
2014	367	3.823	4.190	5.521	17.744	27.455
2015	889	5.529	6.418	7.654	18.140	32.212
2016	937	6.083	7.020	6.495	20.392	33.907
2017	970	5.435	6.405	7.256	20.891	34.552
2018	900	6.710	7.610	9.124	19.776	28.900
2019	2.408	8.298	10.706	9.094	19.422	39.225
2020	2.408	8.298	10.706	9.116	19.432	39.254

*Catatan : Data 2021 belum tersedia

Sumber: Dinas Kelautan dan Perikanan Provinsi Sumatera Utara

PERTANIAN, PETERNAKAN, KEHUTANAN, PERIKANAN

Tabel 2.5.5 Jumlah Nelayan Menurut Kabupaten/Kota di Provinsi Sumatera Utara, 2017-2021

Kabupaten/Kota	Jumlah				
	2017	2018	2019	2020	2021
(1)	(2)	(3)	(4)	(5)	(6)
Kabupaten					
Tapanuli Tengah	21.364	21.364	25.045	25.045	25.045
Tapanuli Utara	16	16	387	387	237
Tapanuli Selatan	431	431	218	218	218
Nias	1.084	1.084	1.084	1.084	1.084
Langkat	19.219	19.219	5.372	5.372	19.090
Karo	65	65	13.953	13.953	65
Deli Serdang	13.953	13.953	19.099	19.099	13.953
Simalungun	560	560	30	30	560
Asahan	20.000	20.000	560	560	20.167,00
Labuhanbatu	6.284	6.284	20.167	20.167	6.369
Dairi	30	30	65	65	30
Toba	-	-	6.369	6.369	387
Mandailing Natal	2.226	2.226	1.249	1.249	1.249
Nias Selatan	5.194	5.194	71	71	5.372
Pakpak Bharat	-	-	2.762	2.762	-
Humbang Hasundutan	29	29	-	-	71
Samosir	2.762	2.762	11.030	11.030	2.762
Serdang Bedagai	12.832	12.832	20.497	20.497	11.030
Batu Bara	5.751	5.751	-	-	20.487
Padang Lawas Utara	784	784	-	-	-
Padang Lawas	63	63	-	-	-
Labuhanbatu Selatan	-	-	1.025	1.025	-
Labuhanbatu Utara	2.751	2.751	4.000	4.000	1.025
Nias Utara	3.042	3.042	560	560	4.023
Nias Barat	560	560	-	-	560
Kota					
Medan	12.576	12.576	12.291	12.291	12.291
Pematangsiantar	-	-	-	-	-
Sibolga	8.310	8.310	8.310	8.310	8.310,
Tanjungbalai	13.889	13.889	14.058	14.058	14.058
Binjai	-	-	-	-	-
Tebing Tinggi	-	-	-	-	-
Padangsidempuan	-	-	-	-	-
Gunungsitoli	1.798	1.798	1.835	1.835	1.837
Total	170.286	170.286	170.037	169.650	170.280

Sumber: Dinas Kelautan dan Perikanan Provinsi Sumatera Utara

Tabel 2.5.6 Data Nelayan Menurut Kabupaten/Kota di Provinsi Sumatera Utara, 2020*

Kabupaten/Kota	Data Nelayan		
	Jumlah Nelayan	Kartu Nelayan	Kartu KUSUKA
(1)	(2)	(3)	(4)
Kabupaten			
Tapanuli Tengah	21.364	-	-
Tapanuli Utara	16	-	-
Tapanuli Selatan	431	-	-
Nias	1.084	-	-
Langkat	19.219	-	-
Karo	65	-	-
Deli Serdang	13.953	-	-
Simalungun	560	-	-
Asahan	20.000	-	-
Labuhanbatu	6.284	-	-
Dairi	30	-	-
Toba	-	-	-
Mandailing Natal	2.226	-	-
Nias Selatan	5.194	-	-
Pakpak Bharat	-	-	-
Humbang Hasundutan	79	-	-
Samosir	2.762	-	-
Serdang Bedagai	12.832	-	-
Batu Bara	20.464	-	-
Padang Lawas Utara	784	-	-
Padang Lawas	63	-	-
Labuhanbatu Selatan	-	-	-
Labuhanbatu Utara	2.751	-	-
Nias Utara	3.042	-	-
Nias Barat	560	-	-
Kota			
Medan	12.576	-	-
Pematangsiantar	-	-	-
Sibolga	-	-	-
Tanjungbalai	13	-	-
Binjai	-	-	-
Tebing Tinggi	-	-	-
Padangsidempuan	-	-	-
Gunungsitoli	1.789	-	-
Total 2020	148.141	-	-

*Catatan : Data 2021 belum tersedia

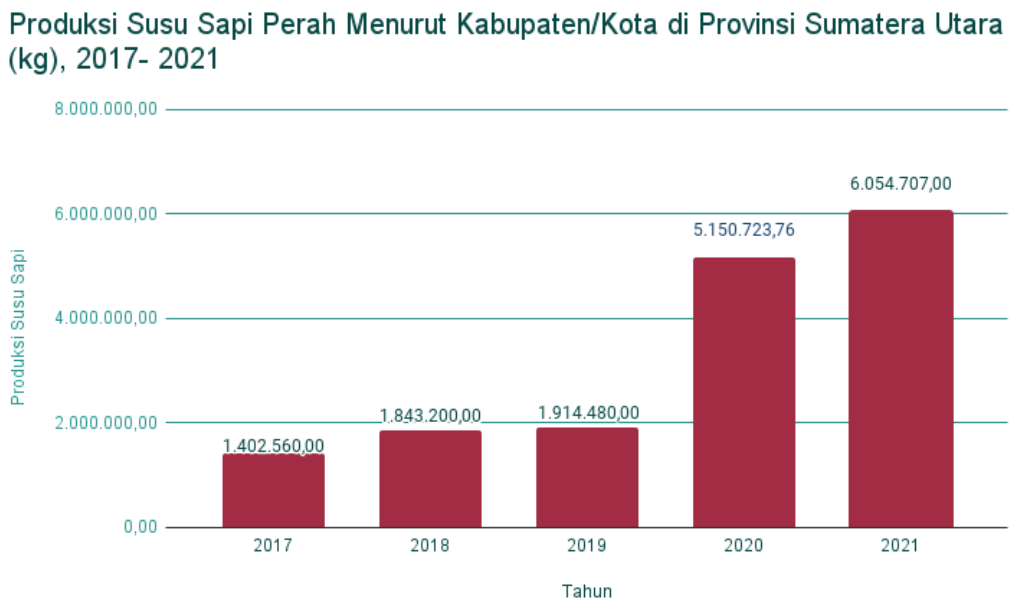
Sumber: Dinas Kelautan dan Perikanan Provinsi Sumatera Utara

Tabel 2.5.7 Jumlah Nelayan Menurut Kategori di Provinsi Sumatera Utara (orang), 2009-2021

Tahun	Kategori			Jumlah
	Penuh	Sambilan Utama	Sambilan Tambahan	
(1)	(2)	(3)	(4)	(5)
2009	90.864	35.371	5.495	131.730
2010	90.305	48.166	10.101	148.572
2011	107.491	51.030	10.521	169.042
2012	136.223	38.369	4.640	179.232
2013	111.603	35.680	7.318	154.601
2014	202.014	55.374	5.207	262.695
2015	180.629	55.308	16.629	252.015
2017	155.646	50.003	13.878	219.527
2018	164.083	58.601	11.721	234.405
2019	119.026	51.011	-	170.037
2020	119.026	51.011	-	170.037
2021	119.063	51.020	-	170.083

Sumber: Dinas Kelautan dan Perikanan Provinsi Sumatera Utara

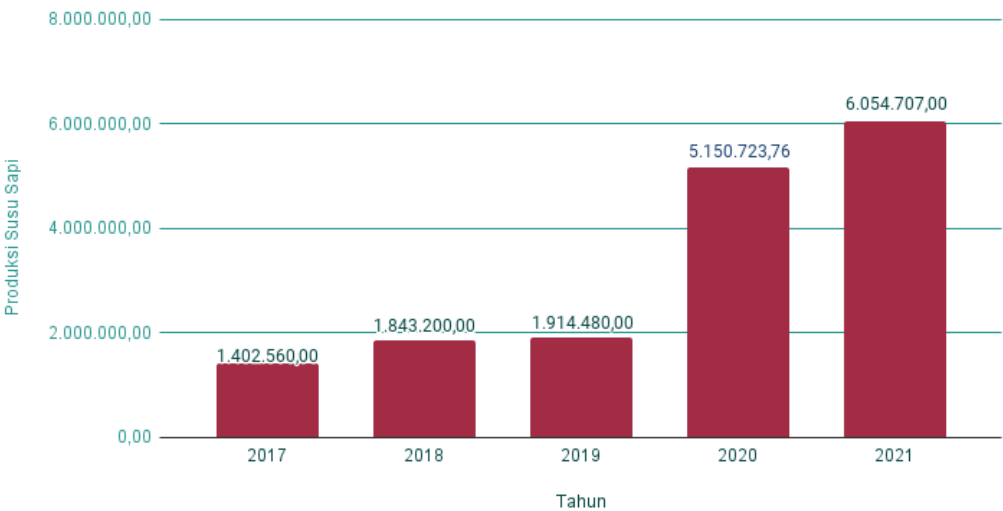
Gambar 2.1 Produksi Susu Sapi Perah Menurut Kabupaten/Kota di Provinsi Sumatera Utara (kg), 2017-2021



Sumber: Dinas Ketahanan Pangan dan Peternakan Provinsi Sumatera Utara

Gambar 2.2 Produksi (Ton/Ha) Perkebunan Kelapa Sawit Menurut Kabupaten/Kota di Provinsi Sumatera Utara, 2017 - 2021

Produksi Susu Sapi Perah Menurut Kabupaten/Kota di Provinsi Sumatera Utara (kg), 2017- 2021



Sumber: Dinas Perkebunan Provinsi Sumatera Utara

BAB

03

Penduduk dan Kesehatan



Perkiraan jumlah timbunan sampah per-hari (2018 - 2021)

2018: 10.183 m³/hari
2019: 9.993 m³/hari
2020: 10.360 m³/hari
2021: 616.843 m³/hari

Jumlah Puskesmas (2021) = 615

Simalungun: 46
Nias Selatan: 36
Deli Serdang: 34
Medan: 41



3.1 Penduduk

Sumatera Utara merupakan Provinsi keempat dengan jumlah penduduk terbesar di Indonesia setelah Jawa Barat, Jawa Timur, dan Jawa Tengah. Dinas Kependudukan Provinsi Sumatera Utara mencatat jumlah penduduk pada keadaan semester II Tahun 2021 adalah mencapai 15.242.297 jiwa, sementara itu jumlah penduduk pada tahun 2020 mencapai 15.136.522 jiwa. Kabupaten/kota yang memiliki penduduk paling banyak adalah Kota Medan, Kabupaten Deli Serdang, Langkat, dan Simalungun. Jumlah penduduk di Kota Medan mencapai 2,53 juta jiwa. Sementara itu jumlah penduduk di Kabupaten Deli Serdang mencapai 1,97 juta jiwa. Penduduk di Kabupaten Langkat dan Simalungun masing-masing mencapai 1,07 juta jiwa dan 1,04 juta jiwa.

Jika dilihat berdasarkan tingkat pendidikan penduduk di Provinsi Sumatera Utara tahun 2021, mayoritas penduduk berpendidikan SMA. Ada sebanyak 3,89 juta jiwa penduduk di Provinsi Sumatera Utara sudah tamatan SMA. Namun yang perlu menjadi perhatian adalah masih ada 3,96 juta jiwa penduduk yang tidak/belum sekolah, meningkat dibandingkan tahun sebelumnya (3,79 juta jiwa). Apakah hal ini dikarenakan usia yang belum memenuhi usia sekolah atau memang memilih untuk tidak sekolah karena berbagai macam hal yang menjadi pertimbangan penduduk tersebut.

Salah satu dokumen penting yang harus dimiliki oleh setiap penduduk Indonesia selain kartu Tanda Penduduk (KTP) adalah akte lahir. Berdasarkan data semester II tahun 2021 yang ada di Dinas Kependudukan dan Catatan Sipil Provinsi Sumatera Utara terdapat 8.573.468 jiwa penduduk yang belum memiliki akte lahir, angka ini menunjukkan terjadi penurunan dibandingkan tahun 2020 yakni sebesar 9.114.094 jiwa. Hal ini terlihat bahwa jumlah penduduk yang sudah memiliki akte lahir meningkat dari 6.022.428 jiwa di tahun 2020 menjadi sebesar 6.668.829 jiwa pada tahun 2021.

Berdasarkan kondisi fisik penduduk yang ada di Provinsi Sumatera Utara tahun 2021 tercatat 10.472 jiwa yang memiliki masalah disabilitas. Pada umumnya penyandang disabilitas bermasalah pada cacat fisik, mental, tuna rungu dan tuna netra. Terdapat 3.346 jiwa penduduk di Provinsi Sumatera Utara yang menderita cacat fisik, 1.933 jiwa yang menderita tuna rungu, 2.018 jiwa menderita cacat mental dan 1.026 jiwa penyandang tuna netra.

PENDUDUK DAN KESEHATAN

Sebagian besar penduduk di Provinsi Sumatera Utara sudah memiliki pekerjaan sehari-harinya. Namun demikian masih terdapat 4.591.071 jiwa penduduk yang belum memiliki pekerjaan. Kabupaten/Kota yang paling banyak penduduknya belum memiliki pekerjaan ada di kota Medan sebesar 698.082 jiwa yang kemudian diikuti berturut-turut oleh kabupaten Deli Serdang sebesar 518.798 jiwa, kabupaten Langkat sebesar 354.989, kabupaten Simalungun sebesar 311.217, kabupaten Asahan sebesar 270.739 dan kabupaten Serdang Bedagai sebanyak 244.677. Hal ini perlu menjadi perhatian bagi pemerintah dalam membantu menyediakan lapangan pekerjaan bagi penduduk yang sudah memasuki usia kerja. Dari berbagai profesi atau jenis pekerjaan yang ada, ternyata sebagian besar penduduk di provinsi Sumatera Utara bekerja sebagai petani pekebun (1.635.185 dan wiraswasta (2.062.359) . Hal ini sesuai dengan kondisi wilayah Sumatera Utara yang masih termasuk potensi di sektor pertanian.

3.2. Kesehatan

Dinas Kesehatan Provinsi Sumatera Utara tahun 2021 mencatat terdapat 182 unit rumah sakit yang tersebar di kabupaten/kota yang ada di Provinsi Sumatera Utara. Kota Medan merupakan daerah dengan jumlah rumah sakit terbanyak yaitu sebanyak 53 unit. Hal ini tentu saja sejalan dimana Kota Medan merupakan ibu kota provinsi dan memiliki jumlah penduduk terbanyak di Provinsi Sumatera Utara.

Adapun jumlah puskesmas di provinsi Sumatera Utara mengalami kenaikan dari 607 unit di tahun 2020 menjadi 615 unit pada tahun 2021. Kabupaten Simalungun merupakan daerah yang memiliki puskesmas terbanyak yaitu sebanyak 46 unit sedangkan kabupaten/kota yang paling sedikit memiliki puskesmas adalah kota Sibolga yang hanya ada 5 unit.

3.1 PENDUDUK

Tabel 3.1.1 Jumlah Penduduk menurut Kelompok Umur dan Kabupaten/ Kota di Provinsi Sumatera Utara, 2021

Kabupaten/Kota	0-4	5-9	10-14	15-19
(1)	(2)	(3)	(4)	(5)
Kabupaten				
Tapanuli Tengah	22.449	34.629	39.542	41.843
Tapanuli Utara	20.320	33.419	36.912	34.929
Tapanuli Selatan	21.005	33.301	35.729	33.169
Nias	9.119	16.427	19.593	18.103
Langkat	72.124	99.572	100.013	81.482
Karo	20.735	36.769	40.858	38.967
Deli Serdang	124.197	191.417	198.700	152.891
Simalungun	48.740	85.026	101.552	100.205
Asahan	52.573	74.947	78.605	76.834
Labuhanbatu	33.080	48.968	53.310	52.179
Dairi	19.697	31.973	36.130	30.995
Toba Samosir	13.628	21.352	23.388	22.758
Mandailing Natal	34.324	54.127	56.454	54.558
Nias Selatan	20.674	31.896	40.618	47.846
Pakpak Bharat	4.960	6.135	6.051	5.447
Humbang Hasundutan	10.886	21.357	24.673	24.945
Samosir	8.962	14.553	15.910	14.570
Serdang Bedagai	40.708	65.609	69.864	56.831
Batu Bara	31.959	44.357	44.125	34.935
Padang Lawas Utara	17.866	30.256	33.569	31.161
Padang Lawas	17.632	29.424	31.753	29.733
Labuhanbatu Selatan	22.762	34.138	36.305	33.756
Labuhanbatu Utara	26.656	39.812	42.047	41.262
Nias Utara	9.088	14.634	17.647	19.863
Nias Barat	6.467	10.233	11.585	12.002
Kota				
Medan	147.125	211.816	222.416	215.603
Pematangsiantar	14.410	22.492	25.117	25.686
Sibolga	6.833	8.900	9.577	8.825
Tanjungbalai	13.557	17.619	18.081	16.232
Binjai	20.017	26.956	27.933	22.557
Tebing Tinggi	12.047	16.210	16.695	13.971
Padangsidempuan	15.291	21.347	22.170	22.337
Gunungsitoli	9.835	14.555	15.942	15.016
Jumlah 2021	949.726	1.444.226	1.552.864	1.431.491
2020	940.763	1.460.220	1.539.934	1.438.481
2019	941.600	1.450.686	1.518.588	1.419.389
2018	921.225	1.443.127	1.513.862	1.445.284
2017	595.317	1.342.417	1.471.286	1.463.157

Lanjutan Tabel 3.1.1

Kabupaten/Kota	20-24	25-29	30-34	35-39
(1)	(6)	(7)	(8)	(9)
Kabupaten				
Tapanuli Tengah	35.878	30.567	28.126	28.552
Tapanuli Utara	28.867	23.213	20.107	21.061
Tapanuli Selatan	28.930	25.589	23.829	22.937
Nias	15.184	11.538	10.128	10.369
Langkat	93.276	86.558	81.597	86.572
Karo	36.410	31.812	28.852	31.190
Deli Serdang	170.965	164.947	154.096	159.823
Simalungun	90.967	82.590	79.159	82.548
Asahan	70.935	64.845	58.292	62.613
Labuhanbatu	46.851	42.771	39.434	41.098
Dairi	30.967	24.858	21.839	21.938
Toba Samosir	18.283	14.758	13.614	15.131
Mandailing Natal	44.601	38.932	36.029	34.656
Nias Selatan	45.392	34.524	28.452	25.816
Pakpak Bharat	5.540	4.829	3.983	4.038
Humbang Hasundutan	19.147	14.103	11.799	13.111
Samosir	13.099	10.836	9.048	9.640
Serdang Bedagai	57.833	51.995	49.356	52.728
Batu Bara	38.773	37.320	33.344	34.270
Padang Lawas Utara	25.547	21.110	20.150	20.911
Padang Lawas	25.656	21.992	20.282	19.931
Labuhanbatu Selatan	29.133	27.278	26.127	26.584
Labuhanbatu Utara	37.088	34.064	31.740	31.237
Nias Utara	17.030	12.626	11.619	11.465
Nias Barat	10.255	7.971	7.445	7.270
Kota				
Medan	207.808	202.886	198.924	212.160
Pematangsiantar	23.517	21.519	19.823	20.797
Sibolga	8.784	8.065	7.422	7.859
Tanjungbalai	17.078	15.692	13.796	13.810
Binjai	24.691	24.610	23.295	25.241
Tebing Tinggi	14.865	14.366	13.665	14.497
Padangsidempuan	20.293	19.435	18.330	18.295
Gunungsitoli	12.561	10.711	10.320	10.961
Jumlah 2021	1.366.204	1.238.910	1.154.022	1.199.109
2020	1.360.788	1.219.309	1.179.823	1.187.188
2019	1.322.413	1.203.963	1.175.817	1.184.590
2018	1.310.404	1.228.938	1.210.026	1.195.567
2017	1.340.063	1.284.727	1.279.008	1.252.408

Lanjutan Tabel 3.1.1

Kabupaten/Kota	40-44	45-49	50-54	55-59
(1)	(10)	(11)	(12)	(13)
Kabupaten				
Tapanuli Tengah	23.223	20.135	16.767	14.190
Tapanuli Utara	19.440	17.003	15.178	14.069
Tapanuli Selatan	18.915	16.711	14.781	13.587
Nias	8.563	7.142	4.972	4.236
Langkat	79.263	70.771	61.049	53.018
Karo	29.450	27.755	23.854	19.016
Deli Serdang	147.318	131.259	114.036	93.228
Simalungun	72.935	64.634	57.775	51.565
Asahan	55.308	47.761	41.546	36.121
Labuhanbatu	35.314	30.123	24.275	20.403
Dairi	20.539	17.773	15.631	14.161
Toba Samosir	13.949	12.565	10.784	9.316
Mandailing Natal	29.513	25.674	22.244	19.720
Nias Selatan	22.607	19.058	16.223	12.283
Pakpak Bharat	3.670	2.860	2.259	1.788
Humbang Hasundutan	12.569	11.150	9.459	8.401
Samosir	8.699	7.445	6.581	5.938
Serdang Bedagai	48.425	41.700	37.227	32.461
Batu Bara	30.360	26.180	22.206	19.636
Padang Lawas Utara	17.252	14.340	11.478	9.228
Padang Lawas	16.128	14.035	11.311	9.266
Labuhanbatu Selatan	23.137	19.079	15.877	12.556
Labuhanbatu Utara	26.713	22.346	18.233	15.250
Nias Utara	9.298	7.897	5.827	4.775
Nias Barat	5.706	4.584	3.521	3.029
Kota				
Medan	194.935	174.861	153.607	125.600
Pematangsiantar	19.270	17.402	16.148	14.518
Sibolga	7.207	5.912	4.759	3.763
Tanjungbalai	12.188	10.718	8.911	7.437
Binjai	22.412	20.032	17.385	14.703
Tebing Tinggi	12.942	11.188	9.792	8.806
Padangsidempuan	14.986	12.881	11.438	10.602
Gunungsitoli	8.918	7.572	5.686	4.909
Jumlah 2021	1.071.152	940.546	810.820	687.579
2020	1.056.963	917.673	796.487	672.511
2019	1.015.260	902.378	795.203	664.854
2018	990.266	906.802	776.255	652.589
2017	1.021.565	929.427	791.815	665.628
2016	1.069.762	943.367	829.461	697.264

PENDUDUK DAN KESEHATAN

Lanjutan Tabel 3.1.1

Kabupaten/Kota	60-64	65-69	70-74	>74	Jumlah
(1)	(14)	(15)	(16)	(17)	(18)
Kabupaten					
Tapanuli Tengah	11.523	8.078	4.523	5.581	365.606
Tapanuli Utara	12.246	9.786	6.152	8.064	320.766
Tapanuli Selatan	10.873	7.495	3.627	4.543	315.021
Nias	3.677	2.791	1.753	1.722	145.317
Langkat	42.217	27.618	14.125	16.512	1.065.767
Karo	14.998	11.121	6.933	10.846	409.566
Deli Serdang	71.572	47.833	24.438	25.480	1.972.200
Simalungun	43.927	32.773	18.931	25.208	1.038.535
Asahan	29.176	19.412	9.674	12.044	790.686
Labuhanbatu	15.893	10.312	5.295	6.284	505.590
Dairi	11.941	9.061	4.900	6.377	318.780
Toba Samosir	7.605	6.388	4.100	5.880	213.499
Mandailing Natal	16.057	10.926	5.413	6.684	489.912
Nias Selatan	9.644	5.425	3.796	3.329	367.583
Pakpak Bharat	1.372	947	635	868	55.382
Humbang Hasundutan	6.941	5.578	3.682	6.158	203.959
Samosir	5.513	4.471	2.719	3.998	141.982
Serdang Bedagai	26.828	17.723	9.240	10.317	668.845
Batu Bara	16.144	10.702	5.674	6.768	436.753
Padang Lawas Utara	6.804	4.596	2.561	3.205	270.034
Padang Lawas	6.890	4.522	2.423	2.495	263.473
Labuhanbatu Selatan	8.801	5.009	2.163	2.067	324.772
Labuhanbatu Utara	12.339	8.191	4.124	4.651	395.753
Nias Utara	3.855	2.783	1.756	1.903	152.066
Nias Barat	2.639	1.854	1.155	1.031	96.747
Kota					
Medan	98.031	69.795	38.806	51.304	2.525.677
Pematangsiantar	11.704	8.583	5.030	7.707	273.723
Sibolga	3.012	2.172	1.034	974	95.098
Tanjungbalai	5.712	3.892	2.051	2.390	179.164
Binjai	11.579	8.014	4.091	4.712	298.228
Tebing Tinggi	7.264	4.795	2.525	2.924	176.552
Padangsidempuan	8.448	5.720	2.720	3.992	228.285
Gunungsitoli	3.877	2.894	1.663	1.556	136.976
Jumlah 2021	549.102	381.260	207.712	257.574	15.242.297
2020	557.958	354.848	197.307	256.269	15.136.522
2019	529.984	364.678	199.244	263.305	14.951.952
2018	509.308	328.939	186.119	256.178	14.874.889
2017	519.145	336.664	191.937	268.722	14.753.286

Sumber: Dinas Kependudukan dan Catatan Sipil Provinsi Sumatera Utara

Catatan: *kondisi data 2021 Semester II

Tabel 3.1.2 Jumlah Penduduk Menurut Tingkat Pendidikan dan Kabupaten/ Kota di Provinsi Sumatera Utara, 2021

Kabupaten/Kota	Tidak/Belum Sekolah	Belum Tamat SD	Tamat SD	Tamat SMP
(1)	(2)	(3)	(4)	(5)
Kabupaten				
Tapanuli Tengah	87.082	50.001	78.610	55.688
Tapanuli Utara	66.720	51.850	42.165	53.568
Tapanuli Selatan	87.378	42.768	61.518	50.738
Nias	60.170	33.781	22.104	13.194
Langkat	293.424	89.817	255.010	176.920
Karo	74.974	54.175	62.151	68.731
Deli Serdang	422.870	215.495	263.844	318.593
Simalungun	235.867	126.892	178.456	175.350
Asahan	213.770	86.576	171.368	119.177
Labuhanbatu	108.444	70.810	97.269	82.846
Dairi	96.250	43.042	48.068	53.217
Toba Samosir	38.285	28.977	17.298	31.621
Mandailing Natal	123.763	72.980	116.775	70.472
Nias Selatan	150.055	92.014	48.627	29.414
Pakpak Bharat	13.865	8.404	10.011	8.670
Humbang Hasundutan	49.642	30.937	28.738	33.359
Samosir	38.465	21.852	18.096	18.014
Serdang Bedagai	202.684	69.006	142.116	105.678
Batu Bara	106.902	59.448	107.839	65.862
Padang Lawas Utara	77.526	39.998	51.641	39.146
Padang Lawas	91.930	34.447	52.503	35.317
Labuhanbatu Selatan	102.486	37.090	63.507	50.582
Labuhanbatu Utara	110.637	50.616	80.046	65.732
Nias Utara	51.315	37.585	28.903	14.332
Nias Barat	36.797	18.047	17.001	9.767
Kota				
Medan	649.177	185.040	249.594	326.211
Pematangsiantar	53.600	30.268	24.478	36.398
Sibolga	23.212	11.189	13.499	14.298
Tanjungbalai	50.681	21.363	34.644	24.750
Binjai	76.893	28.837	38.991	42.941
Tebing Tinggi	45.853	18.715	22.479	25.692
Padangsidempuan	69.981	30.644	27.790	25.710
Gunungsitoli	44.658	26.271	19.763	14.416
Jumlah 2021	3.955.356	1.818.935	2.494.902	2.256.404
2020	3.791.652	1.859.455	2.543.657	2.280.008
2019	3.596.274	1.858.328	2.615.142	2.294.508
2018	3.412.894	1.890.389	2.661.168	2.327.016
2017	3.134.234	1.889.618	2.748.040	2.399.830

Lanjutan Tabel 3.1.2

Kabupaten/Kota	Tamat SMA	D1/D2	D3	D4/S1
(1)	(6)	(7)	(8)	(9)
Kabupaten				
Tapanuli Tengah	80.615	1.298	3.367	8.742
Tapanuli Utara	91.108	1.356	4.145	9.556
Tapanuli Selatan	60.862	1.389	2.584	7.540
Nias	12.245	386	756	2.608
Langkat	218.452	1.529	8.065	21.917
Karo	123.716	2.748	7.195	15.328
Deli Serdang	650.223	3.912	24.747	68.101
Simalungun	278.599	5.126	13.300	24.175
Asahan	169.554	2.955	7.804	18.687
Labuhanbatu	122.212	2.087	6.553	14.836
Dairi	64.678	2.245	3.770	7.248
Toba Samosir	84.390	780	3.814	8.138
Mandailing Natal	84.580	1.620	4.185	15.035
Nias Selatan	35.343	1.216	2.646	7.921
Pakpak Bharat	10.025	346	1.063	2.912
Humbang Hasundutan	52.364	830	2.237	5.724
Samosir	37.130	510	2.294	5.477
Serdang Bedagai	131.472	1.537	4.876	11.189
Batu Bara	81.368	1.452	3.970	9.593
Padang Lawas Utara	51.964	1.135	2.148	6.300
Padang Lawas	38.744	1.140	2.288	6.911
Labuhanbatu Selatan	58.860	1.220	3.175	7.634
Labuhanbatu Utara	74.395	1.378	3.887	8.810
Nias Utara	14.800	600	1.047	3.357
Nias Barat	10.328	382	894	3.434
Kota				
Medan	874.948	4.356	48.587	171.088
Pematangsiantar	100.804	1.263	6.646	19.150
Sibolga	25.934	308	1.831	4.667
Tanjungbalai	39.604	653	1.957	5.318
Binjai	88.189	1.442	4.858	15.300
Tebing Tinggi	51.167	845	3.116	8.311
Padangsidempuan	52.885	1.624	4.014	14.708
Gunungsitoli	20.714	913	2.429	7.390
Jumlah 2021	3.892.272	50.581	194.248	547.105
2020	3.858.318	52.149	192.046	527.718
2019	3.803.933	53.384	189.400	510.416
2018	3.807.670	55.577	189.763	500.656
2017	3.826.031	57.854	186.454	482.281

Lanjutan Tabel 3.1.2

Kabupaten/Kota	S2	S3	Jumlah
(1)	(10)	(11)	(12)
Kabupaten			
Tapanuli Tengah	199	4	365.606
Tapanuli Utara	287	11	320.766
Tapanuli Selatan	237	7	315.021
Nias	70	3	145.317
Langkat	586	47	1.065.767
Karo	518	30	409.566
Deli Serdang	4.174	241	1.972.200
Simalungun	687	83	1.038.535
Asahan	747	48	790.686
Labuhanbatu	531	2	505.590
Dairi	255	7	318.780
Toba Samosir	186	10	213.499
Mandailing Natal	472	30	489.912
Nias Selatan	322	25	367.583
Pakpak Bharat	86	0	55.382
Humbang Hasundutan	124	4	203.959
Samosir	141	3	141.982
Serdang Bedagai	282	5	668.845
Batu Bara	287	32	436.753
Padang Lawas Utara	166	10	270.034
Padang Lawas	185	8	263.473
Labuhanbatu Selatan	213	5	324.772
Labuhanbatu Utara	240	12	395.753
Nias Utara	117	10	152.066
Nias Barat	93	4	96.747
Kota			
Medan	15.971	705	2.525.677
Pematangsiantar	1.057	59	273.723
Sibolga	156	4	95.098
Tanjungbalai	191	3	179.164
Binjai	747	30	298.228
Tebing Tinggi	357	17	176.552
Padangsidempuan	880	49	228.285
Gunungsitoli	412	10	136.976
Jumlah 2021	30.976	1.518	15.242.297
2020	30.070	1.449	15.136.522
2019	29.157	1.410	14.951.952
2018	28.345	1.411	14.874.889
2017	27.577	1.366	14.753.286

Sumber: Dinas Kependudukan dan Catatan Sipil Provinsi Sumatera Utara

Catatan: *kondisi data 2021 Semester II

PENDUDUK DAN KESEHATAN

Tabel 3.1.3 Jumlah Penduduk Menurut Agama dan Kabupaten/Kota di Provinsi Sumatera Utara, 2021

Kabupaten/Kota	Islam	Kristen	Katholik	Hindu
(1)	(2)	(3)	(4)	(5)
Kabupaten				
Tapanuli Tengah	155.484	164.195	45.383	6
Tapanuli Utara	15.419	289.917	15.247	1
Tapanuli Selatan	249.299	61.525	4.193	-
Nias	1.667	125.220	18.425	-
Langkat	977.465	74.812	5.122	346
Karo	109.362	236.684	61.149	101
Deli Serdang	1.546.483	328.956	55.037	2.802
Simalungun	590.594	386.387	58.381	207
Asahan	707.693	68.996	6.249	118
Labuhanbatu	420.931	69.083	8.283	16
Dairi	52.233	229.265	36.971	9
Toba Samosir	13.057	182.563	15.773	6
Mandailing Natal	469.902	18.341	1.650	9
Nias Selatan	9.316	287.371	70.864	4
Pakpak Bharat	21.932	31.368	2.082	-
Humbang Hasundutan	6.358	170.854	26.661	-
Samosir	2.478	85.917	53.398	3
Serdang Bedagai	566.345	85.081	8.831	177
Batu Bara	388.371	39.895	7.149	22
Padang Lawas Utara	244.006	24.926	1.083	2
Padang Lawas	258.087	5.128	255	1
Labuhanbatu Selatan	277.163	44.083	2.665	-
Labuhanbatu Utara	325.845	60.920	6.970	16
Nias Utara	8.209	121.085	22.712	-
Nias Barat	2.181	75.694	18.868	-
Kota				
Medan	1.747.021	478.902	62.454	10.967
Pematangsiantar	123.959	121.948	15.672	296
Sibolga	55.809	32.090	4.822	-
Tanjungbalai	155.562	13.045	1.452	33
Binjai	255.663	22.282	3.269	712
Tebing Tinggi	141.857	21.234	2.177	231
Padangsidempuan	206.782	19.185	1.473	3
Gunungsitoli	18.221	108.435	10.044	3
Jumlah 2021	10.124.754	4.085.387	654.764	16.091
2020	10.022.048	4.082.365	652.017	16.141
2019	9.856.917	4.065.426	649.143	16.281
2018	9.761.182	4.078.655	649.015	16.393
2017	9.654.172	4.067.170	644.494	16.623

Lanjutan Tabel 3.1.3

Kabupaten/Kota	Budha	Konghucu	Lainnya	Jumlah
(1)	(6)	(7)	(8)	(9)
Kabupaten				
Tapanuli Tengah	170	-	368	365.606
Tapanuli Utara	123	-	59	320.766
Tapanuli Selatan	4	-	-	315.021
Nias	1	-	4	145.317
Langkat	8.000	6	16	1.065.767
Karo	1.582	7	681	409.566
Deli Serdang	38.551	146	225	1.972.200
Simalungun	2.359	72	535	1.038.535
Asahan	7.486	15	129	790.686
Labuhanbatu	7.178	3	96	505.590
Dairi	295	-	7	318.780
Toba Samosir	67	3	2.030	213.499
Mandailing Natal	9	-	1	489.912
Nias Selatan	27	-	1	367.583
Pakpak Bharat	-	-	-	55.382
Humbang Hasundutan	9	-	77	203.959
Samosir	19	-	167	141.982
Serdang Bedagai	8.388	5	18	668.845
Batu Bara	1.094	-	222	436.753
Padang Lawas Utara	1	-	16	270.034
Padang Lawas	2	-	-	263.473
Labuhanbatu Selatan	757	86	18	324.772
Labuhanbatu Utara	1.966	-	36	395.753
Nias Utara	16	-	44	152.066
Nias Barat	4	-	-	96.747
Kota				
Medan	225.728	326	279	2.525.677
Pematangsiantar	11.810	2	36	273.723
Sibolga	2.376	-	1	95.098
Tanjungbalai	9.023	41	8	179.164
Binjai	16.292	4	6	298.228
Tebing Tinggi	10.995	54	4	176.552
Padangsidempuan	842	-	-	228.285
Gunungsitoli	273	-	-	136.976
Jumlah 2021	355.447	770	5.084	15.242.297
2020	357.752	702	5.497	15.136.522
2019	358.134	591	5.460	14.951.952
2018	363.373	560	5.711	14.874.889
2017	362.816	493	7518	14.753.286

Sumber: Dinas Kependudukan dan Catatan Sipil Provinsi Sumatera Utara

Catatan: *kondisi data 2021 Semester II

PENDUDUK DAN KESEHATAN

Tabel 3.1.4 Jumlah Penduduk Menurut Jenis Kelamin dan Kabupaten/Kota di Provinsi Sumatera Utara, 2021

Kabupaten/Kota	Laki-Laki	Perempuan	Jumlah
(1)	(2)	(3)	(4)
Kabupaten			
Tapanuli Tengah	184.038	181.568	365.606
Tapanuli Utara	159.629	161.137	320.766
Tapanuli Selatan	158.492	156.529	315.021
Nias	71.143	74.174	145.317
Langkat	536.675	529.092	1.065.767
Karo	202.210	207.356	409.566
Deli Serdang	989.734	982.466	1.972.200
Simalungun	521.073	517.462	1.038.535
Asahan	400.189	390.497	790.686
Labuhanbatu	256.311	249.279	505.590
Dairi	159.155	159.625	318.780
Toba Samosir	106.102	107.397	213.499
Mandailing Natal	245.036	244.876	489.912
Nias Selatan	184.530	183.053	367.583
Pakpak Bharat	27.934	27.448	55.382
Humbang Hasundutan	102.119	101.840	203.959
Samosir	70.512	71.470	141.982
Serdang Bedagai	336.121	332.724	668.845
Batu Bara	219.814	216.939	436.753
Padang Lawas Utara	137.539	132.495	270.034
Padang Lawas	132.756	130.717	263.473
Labuhanbatu Selatan	165.955	158.817	324.772
Labuhanbatu Utara	200.632	195.121	395.753
Nias Utara	75.710	76.356	152.066
Nias Barat	47.272	49.475	96.747
Kota			
Medan	1.257.188	1.268.489	2.525.677
Pematangsiantar	135.035	138.688	273.723
Sibolga	47.771	47.327	95.098
Tanjungbalai	90.692	88.472	179.164
Binjai	148.622	149.606	298.228
Tebing Tinggi	87.711	88.841	176.552
Padangsidempuan	113.940	114.345	228.285
Gunungsitoli	66.689	70.287	136.976
Jumlah 2021	7.638.329	7.603.968	15.242.297
2020	7.589.957	7.546.565	15.136.522
2019	7.514.531	7.437.421	14.951.952
2018	7.486.118	7.388.771	14.874.889
2017	7.443.600	7.309.686	14.753.286

Sumber: Dinas Kependudukan dan Catatan Sipil Provinsi Sumatera Utara

Catatan: *kondisi data 2021 Semester II

3.1.5 Kepemilikan Akte Kelahiran Penduduk Menurut Kabupaten/Kota di Provinsi Sumatera Utara, 2021

Kabupaten Kota	Jumlah Penduduk	Punya Akta Lahir	Tidak Punya Akta Lahir
(1)	(2)	(3)	(4)
Kabupaten			
Tapanuli Tengah	365.606	150.168	215.438
Tapanuli Utara	320.766	153.970	166.796
Tapanuli Selatan	315.021	144.810	170.211
Nias	145.317	107.053	38.264
Langkat	1.065.767	421.400	644.367
Karo	409.566	147.104	262.462
Deli Serdang	1.972.200	704.489	1.267.711
Simalungun	1.038.535	376.486	662.049
Asahan	790.686	342.333	448.353
Labuhan Batu	505.590	236.618	268.972
Dairi	318.780	161.105	157.675
Toba Samosir	213.499	96.964	116.535
Mandailing Natal	489.912	247.873	242.039
Nias Selatan	367.583	124.005	243.578
Pakpak Bharat	55.382	50.864	4.518
Humbang Hasundutan	203.959	75.233	128.726
Samosir	141.982	83.390	58.592
Serdang Bedagai	668.845	271.211	397.634
Batu Bara	436.753	201.261	235.492
Padang Lawas Utara	270.034	142.637	127.397
Padang Lawas	263.473	125.016	138.457
Labuhan Batu Selatan	324.772	151.313	173.459
Labuhan Batu Utara	395.753	182.133	213.620
Nias Utara	152.066	77.125	74.941
Nias Barat	96.747	49.078	47.669
Kota			
Medan	2.525.677	1.087.526	1.438.151
Pematang Siantar	273.723	131.795	141.928
Sibolga	95.098	57.926	37.172
Tanjung Balai	179.164	105.510	73.654
Binjai	298.228	124.809	173.419
Tebing Tinggi	176.552	114.442	62.110
Padang Sidempuan	228.285	103.309	124.976
Gunungsitoli	136.976	119.873	17.103
Jumlah 2021	15.242.297	6.668.829	8.573.468
2020	15.136.522	6.022.428	9.114.094
2019	14.951.952	5.524.823	9.427.129
2018	14.874.889	5.439.824	9.435.065
2017	14.753.286	4.744.930	10.008.356
2016	14.682.260	4.229.343	10.452.917

Sumber: Dinas Kependudukan dan Catatan Sipil Provinsi Sumatera Utara

Catatan: *kondisi data 2021 Semester II

PENDUDUK DAN KESEHATAN

Tabel 3.1.6 Jumlah Penyandang Disabilitas Menurut Kabupaten/Kota di Provinsi Sumatera Utara, 2021

Kabupaten/Kota	Cacat Fisik	Tuna Netra	Tuna Rungu	Mental	Fisik Mental	Lainnya	Total
(1)	(2)	(3)	(5)	(6)	(7)	(8)	(9)
Kabupaten							
Tapanuli Tengah	194	60	168	112	58	76	668
Tapanuli Utara	70	12	34	56	20	32	224
Tapanuli Selatan	134	35	76	66	32	26	369
Nias	88	39	37	27	15	138	344
Langkat	175	39	88	62	40	41	445
Karo	18	11	10	78	13	18	148
Deli Serdang	230	83	173	178	71	60	795
Simalungun	316	102	247	360	214	100	1.339
Asahan	113	39	90	84	63	45	434
Labuhan Batu	50	27	46	42	29	49	243
Dairi	96	17	45	63	27	37	285
Toba Samosir	25	5	11	31	14	5	91
Mandailing Natal	40	10	26	39	13	9	137
Nias Selatan	135	32	40	17	16	30	270
Pakpak Bharat	36	16	24	19	8	6	109
Humbang Hasundutan	31	13	21	38	17	6	126
Samosir	87	20	39	75	21	22	264
Serdang Bedagai	175	66	116	92	26	35	510
Batu Bara	86	34	65	43	11	28	267
Padang Lawas Utara	32	14	30	10	7	14	107
Padang Lawas	46	17	42	16	15	20	156
Labuhanbatu Selatan	10	6	21	10	6	18	71
Labuhanbatu Utara	50	13	24	22	7	24	140
Nias Utara	117	68	57	44	24	39	349
Nias Barat	107	45	28	53	21	90	344
Kota							
Medan	556	72	91	135	41	75	970
Pematang Siantar	31	17	26	17	15	27	133
Sibolga	17	3	26	22	18	10	96
Tanjung Balai	34	12	38	34	13	14	145
Binjai	72	24	52	64	28	30	270
Tebing Tinggi	60	24	58	57	26	25	250
Padang Sidempuan	30	9	17	16	8	6	86
Gunungsitoli	85	42	67	36	13	44	287
Jumlah 2021	3.346	1.026	1.933	2.018	950	1.199	10.472
2020	3.443	1.057	1.927	1.934	939	1.217	10.517
2019	3.409	1.064	1.860	1.752	895	1.226	10.206
2018	3.666	1.197	1.995	1.907	1.076	1.443	11.284
2017	3.892	1.315	2.114	2.257	1.227	1.559	12.364

Sumber: Dinas Kependudukan dan Catatan Sipil Provinsi Sumatera Utara

Catatan: *kondisi data 2021 Semester

Tabel 3.1.7 Jumlah Penduduk Menurut Golongan Darah dan Kabupaten/Kota di Provinsi Sumatera Utara, 2021

Kabupaten/Kota	A	B	AB	O	A PLUS (+)	A MIN (-)	B PLUS (+)
(1)	(2)	(3)	(4)	(5)	(6)	(7)	(8)
Kabupaten							
Tapanuli Tengah	4.094	5.885	2.379	21.553	81	14	60
Tapanuli Utara	2.570	4.439	1.590	14.242	45	9	39
Tapanuli Selatan	3.465	4.394	1.419	13.562	539	25	28
Nias	698	846	301	19.474	57	7	58
Langkat	41.263	18.114	7.251	41.463	209	11	197
Karo	34.185	10.592	6.080	26.068	135	30	82
Deli Serdang	37.526	50.274	21.080	161.520	440	28	290
Simalungun	37.810	48.407	24.100	212.399	376	102	185
Asahan	17.603	8.311	5.509	42.610	363	20	102
Labuhan Batu	11.372	15.281	5.833	61.570	3.206	18	184
Dairi	10.139	13.514	4.889	65.592	239	16	305
Toba Samosir	3.299	4.221	1.727	13.372	40	2	22
Mandailing Natal	5.116	6.060	3.244	13.086	323	7	343
Nias Selatan	1.793	2.982	2.457	99.386	87	56	28
Pakpak Bharat	588	912	307	2.390	26	1	10
Humbang Hasundutan	2.429	4.091	1.553	24.070	45	19	34
Samosir	1.787	3.282	1.130	11.001	24	2	34
Serdang Bedagai	11.310	12.965	6.077	51.738	157	20	86
Batu Bara	15.596	13.500	6.726	61.565	795	63	940
Padang Lawas Utara	2.506	3.046	1.002	7.269	807	12	29
Padang Lawas	3.007	3.856	1.649	10.709	283	15	42
Labuhanbatu Selatan	2.073	2.683	1.099	9.951	3.875	2	41
Labuhanbatu Utara	9.290	5.035	2.203	21.846	3.477	8	30
Nias Utara	835	774	276	7.531	847	1	3
Nias Barat	682	662	291	8.052	1.349	5	12
Kota							
Medan	164.991	208.663	93.005	670.961	1.903	108	1.915
Pematang Siantar	21.343	24.281	12.722	63.345	193	21	112
Sibolga	3.899	5.416	2.559	25.277	40	7	33
Tanjung Balai	1.517	1.652	927	6.691	52	2	26
Binjai	11.453	15.265	6.628	37.926	123	9	84
Tebing Tinggi	6.909	9.134	5.073	28.597	108	9	70
Padang Sidempuan	7.583	10.951	3.872	38.627	118	27	52
Gunungsitoli	1.214	2.495	623	22.985	120	3	25
Jumlah 2021	479.945	521.983	235.581	1.916.428	20.482	679	5.501
2020	490.154	530.714	240.733	1.954.376	20.667	681	5.312
2019	496.147	536.568	244.502	1.985.836	20.913	692	4.870
2018	505.174	541.356	247.428	1.988.256	21.265	705	4.619
2017	517.688	544.676	249.200	2.016.128	21.443	715	4.379

PENDUDUK DAN KESEHATAN

Lanjutan Tabel 3.1.7

Kabupaten/Kota	B MIN (-)	AB PLUS (+)	AB MIN (-)	O PLUS (+)	O MIN (-)	TIDAK TAHU	TOTAL
(1)	(9)	(10)	(11)	(12)	(13)	(14)	(15)
Kabupaten							
Tapanuli Tengah	22	60	42	67	357	330.992	365.606
Tapanuli Utara	4	26	26	79	587	297.110	320.766
Tapanuli Selatan	9	33	46	57	371	291.073	315.021
Nias	4	55	45	30	273	123.469	145.317
Langkat	10	93	311	348	1.448	955.049	1.065.767
Karo	48	92	199	197	448	331.410	409.566
Deli Serdang	52	230	195	714	2.263	1.697.588	1.972.200
Simalungun	81	345	450	549	2.142	711.589	1.038.535
Asahan	27	101	207	354	1.777	713.702	790.686
Labuhan Batu	16	129	159	676	730	406.416	505.590
Dairi	30	176	108	461	696	222.615	318.780
Toba Samosir	45	97	168	293	1.015	189.198	213.499
Mandailing Natal	9	90	136	652	625	460.221	489.912
Nias Selatan	13	28	130	72	754	259.797	367.583
Pakpak Bharat	1	6	4	10	36	51.091	55.382
Humbang Hasundutan	26	35	96	130	643	170.788	203.959
Samosir	3	24	36	54	293	124.312	141.982
Serdang Bedagai	25	151	120	179	797	585.220	668.845
Batu Bara	59	514	105	3.300	1.883	331.707	436.753
Padang Lawas Utara	13	28	42	82	549	254.649	270.034
Padang Lawas	14	58	75	194	210	243.361	263.473
Labuhanbatu Selatan	3	18	21	109	206	304.691	324.772
Labuhanbatu Utara	11	47	124	273	2.195	351.214	395.753
Nias Utara	4	7	7	13	137	141.631	152.066
Nias Barat	5	4	15	23	135	85.512	96.747
Kota							
Medan	161	998	210	2.626	2.008	1.378.128	2.525.677
Pematang Siantar	21	63	113	354	1.512	149.643	273.723
Sibolga	7	32	38	52	71	57.667	95.098
Tanjung Balai	3	20	17	47	145	168.065	179.164
Binjai	31	135	102	112	359	226.001	298.228
Tebing Tinggi	9	100	33	130	243	126.137	176.552
Padang Sidempuan	17	85	63	94	252	166.544	228.285
Gunungsitoli	11	15	20	50	186	109.229	136.976
Jumlah 2021	794	3.895	3.463	12.381	25.346	12.015.819	15.242.297
2020	805	3.865	3.548	12.387	25.357	11.847.923	15.136.522
2019	805	3.852	3.572	11.943	25.080	11.617.172	14.951.952
2018	823	3.789	3.646	11.759	25.513	11.520.556	14.874.889
2017	817	3.725	3.716	11.514	25.905	11.353.368	14.753.274

Sumber: Dinas Kependudukan dan Catatan Sipil Provinsi Sumatera Utara
Catatan: *kondisi data 2021 Semester II

Tabel 3.1.8 Jumlah Penduduk Menurut Pekerjaan dan Kabupaten/Kota di Provinsi Sumatera Utara, 2021

Kabupaten/Kota	Belum Bekerja	Mengurus Rumah Tangga	Pelajar/ Mahasiswa	Pensiunan	PNS	TNI	POLRI	Perdagangan
(1)	(2)	(3)	(4)	(5)	(6)	(7)	(8)	(9)
Kabupaten								
Tapanuli Tengah	101.842	33.895	89.400	1.224	6.390	435	271	399
Tapanuli Utara	70.253	10.992	91.510	2.058	6.644	307	298	456
Tapanuli Selatan	130.738	22.186	31.810	991	3.254	85	145	943
Nias	52.754	3.919	30.330	100	1.445	43	44	73
Langkat	354.989	262.975	110.759	4.199	11.295	1.729	813	510
Karo	78.036	10.527	99.672	2.177	7.230	435	523	730
Deli Serdang	518.798	443.274	378.479	9.388	24.424	3.623	2.736	1.297
Simalungun	311.217	157.769	173.568	11.485	13.220	1.368	764	1.192
Asahan	270.739	173.327	101.143	3.131	8.708	848	922	1.012
Labuhan Batu	120.069	105.339	127.403	1.985	7.106	534	787	701
Dairi	106.525	9.517	57.698	1.120	5.640	362	303	1.143
Toba Samosir	39.648	7.705	61.517	1.154	4.926	186	215	50
Mandailing Natal	150.231	51.379	104.951	809	7.431	232	316	1.898
Nias Selatan	137.994	20.816	66.374	274	4.174	77	89	344
Pakpak Bharat	13.640	990	14.677	156	2.528	29	64	39
Humbang								
Hasundutan	51.192	3.784	58.842	785	4.543	64	142	237
Samosir	27.496	3.375	41.487	668	3.329	39	94	41
Serdang Bedagai	244.677	155.515	67.453	2.347	5.481	508	502	764
Batu Bara	135.162	99.519	65.496	1.627	4.792	308	299	313
Padang Lawas								
Utara	106.920	24.896	36.835	509	3.553	227	93	431
Padang Lawas	114.456	25.571	29.293	426	3.515	104	114	907
Labuhanbatu								
Selatan	118.337	66.049	45.419	494	2.705	113	230	1.262
Labuhanbatu								
Utara	143.425	79.314	56.246	852	4.055	291	233	1.197
Nias Utara	48.955	5.449	34.709	188	2.201	76	48	98
Nias Barat	29.502	2.281	24.005	152	1.699	27	27	32
Kota								
Medan	698.082	499.643	430.109	17.715	47.810	6.303	5.345	830
Pematang Siantar	59.207	48.640	66.039	3.424	8.384	1.237	890	350
Sibolga	26.529	18.235	20.798	562	2.678	329	190	0
Tanjung Balai	55.936	35.789	32.757	802	3.541	131	301	376
Binjai	87.448	66.924	45.705	2.221	7.266	1.506	1.040	677
Tebing Tinggi	57.641	37.853	23.907	1.420	3.943	233	776	529
Padang								
Sidempuan	82.096	30.013	31.209	1.527	8.875	564	635	963
Gunungsitoli	46.537	11.616	26.713	660	5.538	183	231	205
Jumlah 2021	4.591.071	2.529.076	2.676.313	76.630	238.323	22.536	19.480	19.999
2020	4.481.495	2.476.883	2.771.872	79.045	241.682	22.293	19.427	20.764
2019	4.326.819	2.423.432	2.767.135	87.189	246.442	22.076	19.357	21.616
2018	4.244.392	2.349.416	2.827.842	87.476	248.667	22.401	19.606	22.299
2017	4.058.131	2.306.246	2.843.142	85.228	250.278	22.561	19.688	24.431

PENDUDUK DAN KESEHATAN

Lanjutan Tabel 3.1.8

Kabupaten/ Kota	Petani Pekebun	Peternak	Nelayan/ Perikanan	Industri	Konstruksi	Transportasi	Karyawan Swasta	Karyawan BUMN
(1)	(10)	(11)	(12)	(13)	(14)	(15)	(16)	(17)
Kabupaten								
Tapanuli								
Tengah	66.252	43	9.592	10	21	133	7.954	334
Tapanuli Utara	94.347	43	23	156	22	101	4.594	354
Tapanuli								
Selatan	86.871	36	41	11	27	90	4.645	1.191
Nias	48.111	19	536	-	3	14	448	18
Langkat	73.624	64	11.237	29	33	80	16.354	8.047
Karo	123.201	49	27	19	25	87	5.680	413
Deli Serdang	70.871	188	4.872	158	300	753	117.160	7.952
Simalungun	139.589	144	130	83	103	230	27.132	17.752
Asahan	27.649	74	6.497	35	50	158	15.592	8.146
Labuhan Batu	40.074	37	3.749	20	59	298	14.335	4.367
Dairi	98.844	52	36	27	36	137	4.635	217
Toba Samosir	53.921	9	21	-	5	4	4.263	306
Mandailing								
Natal	96.219	42	1.626	19	13	66	4.057	691
Nias Selatan	107.131	496	4.870	10	9	22	1.754	42
Pakpak Bharat	16.296	1	-	-	2	5	366	16
Humbang								
Hasundutan	61.473	21	13	3	10	20	2.300	149
Samosir	41.345	6	44	-	4	5	2.195	91
Serdang								
Bedagai	43.197	49	4.964	33	64	105	17.295	7.817
Batu Bara	20.644	26	12.445	12	53	154	8.918	1.474
Padang Lawas								
Utara	61.620	40	16	4	15	28	7.762	75
Padang Lawas	53.333	37	15	6	15	65	3.458	1.180
Labuhanbatu								
Selatan	35.348	10	44	11	9	105	15.684	5.309
Labuhanbatu								
Utara	41.867	49	1.398	21	27	110	11.120	2.717
Nias Utara	48.136	35	2.563	1	1	2	544	14
Nias Barat	31.645	44	275	1	2	1	490	6
Kota								
Medan	5.875	52	9.237	80	314	807	218.616	9.337
PematangSiantar	3.855	13	17	7	16	50	11.691	1.276
Sibolga	184	2	4.750	-	4	166	2.266	225
Tanjung Balai	726	7	5.161	7	20	358	1.771	192
Binjai	1.746	35	38	40	48	233	11.163	1.317
Tebing Tinggi	819	30	31	18	35	237	6.173	1.357
Padang								
Sidempuan	14.048	26	16	6	26	204	3.793	646
Gunungsitoli	26.324	32	1.679	2	10	34	1.392	193
Jumlah 2020	1.635.185	1.811	85.963	829	1.381	4.862	555.600	83.221
2021	1.649.556	1.874	84.065	873	1.439	5.052	558.007	86.013
2019	1.691.504	1.971	82.316	941	1.480	5.225	556.687	88.439
2018	1.696.726	2.076	79.975	1.012	1.519	5.404	563.151	89.224
2017	1.732.437	2.253	81.312	1.177	1.633	5.883	572.762	89.589

Lanjutan Tabel 3.1.8

Kabupaten /Kota	Karyawan Bumd	Karyawan Honorer	Buruh Harian Lepas	Buruh Tani Pekebun	Buruh Nelayan Perikanan	Buruh Peternakan	Pembantu Rumah Tangga	Tukang Cukur
(1)	(18)	(19)	(20)	(21)	(22)	(23)	(24)	(25)
Kabupaten								
Tapanuli Tengah	81	1.855	5.992	2.855	636	37	75	16
Tapanuli Utara	64	1.445	319	191	5	4	3	1
Tapanuli Selatan	35	1.866	605	2.508	9	4	9	5
Nias	8	232	183	1.130	47	1	3	6
Langkat	119	678	10.006	3.266	351	108	180	11
Karo	81	947	1.753	2.180	2	8	24	12
Deli Serdang	424	2.795	86.768	3.679	308	500	310	102
Simalungun	384	2.296	12.989	6.208	56	77	589	52
Asahan	364	1.047	4.681	3.922	1.593	78	223	22
Labuhan Batu	147	1.257	5.116	3.522	371	21	172	28
Dairi	131	1.088	839	2.853	2	9	21	15
Toba Samosir	36	456	303	99	8	-	3	2
Mandailing Natal	608	3.974	1.393	5.142	146	52	26	5
Nias Selatan	26	857	931	2.096	259	26	102	21
Pakpak Bharat	8	348	35	45	0	1	2	6
Humbang Hasunduta	16	585	179	131	2	1	1	1
Samosir	21	909	156	45	5	-	-	-
Serdang Bedagai	144	1.116	8.973	7.307	624	56	238	31
Batu Bara	604	933	2.857	1.836	2.114	13	130	23
Padang Lawas Utara	9	1.222	1.544	1.481	5	4	7	1
Padang Lawas	31	927	681	2.721	12	6	13	10
Labuhanbatu Selatan	52	853	3.026	2.006	19	5	33	10
Labuhanbatu Utara	37	1.101	2.745	2.149	102	7	59	17
Nias Utara	8	293	174	611	32	-	8	3
Nias Barat	1	406	498	1.032	1	-	5	3
Kota								
Medan	1.568	3.053	14.925	368	424	16	812	62
Pematang Siantar	342	842	2.459	259	6	7	66	4
Sibolga	71	712	4.557	60	1.379	3	45	16
Tanjung Balai	162	766	5.996	194	4.486	10	105	15
Binjai	219	974	2.959	596	11	23	229	31
Tebing Tinggi	117	1.007	6.905	205	8	8	298	27
Padang Sidempuan	116	1.934	1.268	1.495	5	10	39	11
Gunungsitoli	59	813	1.316	751	80	3	40	13
Jumlah 2021	6.093	39.587	193.131	62.943	13.108	1.098	3.870	582
2020	6.283	38.919	183.924	64.135	12.858	1.169	4.146	586
2019	6.384	37.891	174.149	66.271	12.405	1.296	4.174	596
2018	6.412	36.972	167.477	66.284	12.062	1.377	4.643	594
2017	6.449	34.143	170.596	68.304	12.535	1.636	5.123	605

Lanjutan Tabel 3.1.8

Nama Kab/Kota	Tukang Listrik	Tukang Batu	Tukang Kayu	Tukang Sol Sepatu	Tukang Las Pandai	Tukang Jahit	Tukang Gigi	Penata Rias	Penata Busana	Penata Rambut
(1)	(26)	(27)	(28)	(29)	(30)	(31)	(32)	(33)	(34)	(35)
Kabupaten										
Tapanuli Tengah	18	55	113	3	76	201	1	20	-	20
Tapanuli Utara	5	15	19	-	11	97	1	16	4	9
Tapanuli Selatan	8	19	50	1	68	63	-	16	-	11
Nias	4	30	90	3	9	66	-	-	1	4
Langkat	14	133	72	5	57	71	-	12	3	18
Karo	11	31	25	3	34	95	2	9	5	15
Deli Serdang	148	1.736	518	52	399	474	10	100	16	94
Simalungun	37	299	128	6	126	366	7	77	8	53
Asahan	23	164	114	13	99	134	12	19	3	31
Labuhan Batu	49	167	95	3	123	156	3	22	2	27
Dairi	29	46	63	3	53	169	5	29	5	32
Toba Samosir	1	5	6	1	1	19	-	4	-	1
Mandailing Natal	16	29	82	1	24	51	3	3	-	6
Nias Selatan	10	90	332	4	23	270	-	7	1	9
Pakpak Bharat	3	3	2	-	2	16	-	2	-	3
Humbang				-			-		-	
Hasundutan	2	10	9		4	34		8		6
Samosir	2	10	6	2	5	28	-	-	-	4
Serdang Bedagai	32	123	75	7	56	124	1	18	2	17
Batu Bara	17	71	62	3	83	157	2	31	1	25
Padang Lawas Utar	14	17	15	-	18	28	3	-	1	-
Padang Lawas	10	18	57	1	43	53	3	3	1	10
Labuhanbatu Selatan	11	26	27	-	50	70	3	19	-	9
Labuhanbatu Utara	21	64	49	10	64	105	5	20	1	13
Nias Utara	1	16	52	1	2	51	-	1	-	-
Nias Barat	-	23	36	-	6	28	-	-	-	1
Kota										
Medan	125	1.133	285	37	350	495	6	90	12	129
Pematang Siantar	13	81	36	2	27	81	2	24	1	9
Sibolga	5	14	20	6	16	61	-	2	-	13
Tanjung Balai	8	48	66	3	40	91	-	13	1	19
Binjai	46	571	268	24	78	231	1	20	3	32
Tebing Tinggi	34	354	125	14	93	167	1	25	3	47
Padang Sidempuan	23	108	94	6	48	132	2	11	3	19
Gunungsitoli	12	179	226	5	30	184	1	5	1	17
Jumlah 2021	752	5.688	3.217	219	2.118	4.368	74	626	78	703
2020	760	5.841	3.327	225	2.146	4.462	82	627	82	719
2019	789	5.970	3.465	239	2.178	4.538	94	637	83	727
2018	803	6.020	3.532	243	2.197	4.612	97	643	81	749
2017	843	6.243	3.635	254	2.278	4.722	105	663	86	801

Lanjutan Tabel 3.1.8

Kabupaten/ Kota	Mekanik	Seniman	Tabib	Paraji	Peran cang Busana	Penterj- emah	Imam Masjid	Pendeta	Pastor
(1)	(36)	(37)	(38)	(39)	(40)	(41)	(42)	(43)	(44)
Kabupaten									
Tapanuli Tengah	239	10	7	2	1	-	9	182	18
Tapanuli Utara	28	7	-	-	1	-	1	280	2
Tapanuli Selatan	110	4	3	1	5	1	14	65	1
Nias	6	-	-	-	-	1	-	187	3
Langkat	158	10	3	2	1	-	7	94	-
Karo	106	15	1	1	2	-	-	652	15
Deli Serdang	1.202	78	25	3	6	3	24	651	15
Simalungun	401	46	17	6	4	10	16	532	70
Asahan	185	8	7	4	1	2	13	130	-
Labuhan Batu	387	22	3	1	1	-	22	92	1
Dairi	116	21	4	2	2	-	4	283	13
Toba Samosir	6	2	-	-	1	-	1	284	3
Mandailing Natal	80	5	1	5	-	-	5	14	-
Nias Selatan	28	1	1	9	3	1	-	298	18
Pakpak Bharat	10	2	3	-	1	-	3	34	-
Humbang Hasundutan	9	5	-	-	-	-	-	140	4
Samosir	13	8	-	-	-	-	-	95	14
Serdang Bedagai	190	10	7	4	2	-	16	87	-
Batu Bara	209	9	6	3	1	1	18	70	-
Padang Lawas Utara	59	3	1	-	1	1	9	7	-
Padang Lawas	111	10	2	3	3	2	13	9	-
Labuhanbatu Selatan	253	5	-	1	2	-	14	72	-
Labuhanbatu Utara	249	12	6	1	3	3	11	100	2
Nias Utara	6	-	-	-	1	-	-	168	2
Nias Barat	6	-	1	-	-	-	-	114	3
Kota									
Medan	1.021	119	24	6	9	9	18	890	46
Pematang Siantar	71	17	-	-	-	-	-	418	50
Sibolga	52	4	-	-	-	-	2	51	47
Tanjung Balai	56	7	1	-	1	-	2	41	1
Binjai	162	10	9	2	-	1	8	38	-
Tebing Tinggi	214	10	6	1	-	-	5	62	2
Padang Sidempuan	99	11	6	1	2	2	7	41	1
Gunungsitoli	47	3	1	-	2	-	1	367	16
Jumlah 2021	5.889	474	145	58	56	37	243	6.548	347
2020	5.961	461	162	65	59	36	252	6.514	353
2019	5.925	458	173	72	61	46	311	6.557	339
2018	5.914	475	176	79	62	54	316	6.849	348
2017	5.995	492	184	89	69	64	321	6.942	354

PENDUDUK DAN KESEHATAN

Lanjutan Tabel 3.1.8

Nama Kab/Kota	Warta- wan	Ustadz Mubaligh	Juru Masak	Promo tor Acara	Anggota DPR RI	Anggota DPD	Anggota BPK	Presiden	Wakil Presiden
(1)	(45)	(46)	(47)	(48)	(49)	(50)	(51)	(52)	(53)
Kabupaten									
Tapanuli Tengah	47	12	3	-	-	-	-	-	-
Tapanuli Utara	45	1	1	-	-	-	-	-	-
Tapanuli Selatan	18	22	4	-	1	-	-	-	-
Nias	8	-	3	-	-	-	-	-	-
Langkat	47	12	5	-	-	1	1	-	-
Karo	25	14	4	-	-	-	1	-	-
Deli Serdang	180	32	29	1	1	1	2	-	-
Simalungun	80	12	6	-	1	-	4	-	-
Asahan	53	12	6	1	-	-	1	-	-
Labuhan Batu	72	21	6	-	-	-	-	-	-
Dairi	70	11	-	-	-	-	-	-	-
Toba Samosir	25	2	-	-	-	-	-	-	-
Mandailing Natal	58	27	3	-	-	-	-	-	-
Nias Selatan	23	2	3	-	-	-	-	-	-
Pakpak Bharat	9	2	-	-	-	-	-	-	-
Humbang		-		-	-	-	-	-	-
Hasundutan	18		1						
Samosir	18	-	1	-	-	-	-	-	-
Serdang Bedagai	32	19	12	-	-	-	-	-	-
Batu Bara	37	20	4	-	-	-	-	-	-
Padang Lawas				-	-	-	-	-	-
Utara	16	15	1						
Padang Lawas	23	29	6	-	-	2	1	-	-
Labuhanbatu					-	-		-	-
Selatan	20	11	1	1			3		
Labuhanbatu				-	-	-	-	-	-
Utara	47	13	4						
Nias Utara	12	2	-	1	1	-	-	-	-
Nias Barat	4	-	1	-	-	-	-	-	-
Kota									
Medan	352	47	56	5	3	-	4	-	-
Pematang Siantar	60	2	2	-	-	1	-	-	-
Sibolga	14	5	-	1	-	-	-	-	-
Tanjung Balai	28	3	7	1	-	-	-	-	-
Binjai	32	21	12	-	-	-	-	-	-
Tebing Tinggi	42	7	8	-	-	-	-	-	-
Padang				-		-	-	-	-
Sidempuan	68	11	4		1				
Gunungsitoli	28	3	6	-	-	-	-	-	-
Jumlah 2021	1.611	390	199	11	8	5	17	-	-
2020	1.659	399	202	12	9	5	18	-	-
2019	1.731	423	206	12	10	8	22	-	-
2018	1.807	423	209	13	9	8	23	-	-
2017	1.855	422	223	11	12	12	29	-	-

Lanjutan Tabel 3.1.8

Nama Kab/Kota	Anggota Mahkamah Konstitusi	Anggota Kabinet Kemen terian	Duta Besar	Gubernur	Wakil Gubernur	Bupati	Wakil Bupati	Walikota	Wakil Walikota
(1)	(54)	(55)	(56)	(57)	(58)	(59)	(60)	(61)	(62)
kabupaten									
Tapanuli Tengah	-	-	-	-	-	1	-	-	-
Tapanuli Utara	-	-	-	-	-	1	1	-	-
Tapanuli Selatan	-	-	-	-	-	1	-	-	-
Nias	-	-	-	-	-	-	1	-	-
Langkat	-	-	-	-	-	-	-	-	-
Karo	-	-	1	-	-	-	1	-	-
Deli Serdang	-	-	-	-	-	1	1	-	-
Simalungun	-	-	-	-	-	1	2	-	-
Asahan	-	-	1	1	-	1	1	-	-
Labuhan Batu	-	-	-	-	-	2	-	-	-
Dairi	-	-	-	-	-	-	-	-	-
Toba Samosir	-	-	-	-	-	1	1	-	-
Mandailing Natal	-	-	1	-	-	-	-	-	-
Nias Selatan	-	-	-	-	-	1	1	-	-
Pakpak Bharat	-	-	-	-	-	-	-	-	-
Humbang	-	-	-	-	-	-	-	-	-
Hasundutan	-	-	-	-	-	1	1	-	-
Samosir	-	-	-	-	-	-	1	-	-
Serdang Bedagai	-	-	-	-	-	2	-	-	-
Batu Bara	-	-	-	-	-	-	1	-	-
Padang Lawas	-	-	-	-	-	-	-	-	-
Utara	-	-	-	-	-	1	-	-	-
Padang Lawas	-	-	-	-	-	1	1	-	-
Labuhanbatu	-	-	-	-	-	-	-	-	-
Selatan	-	-	-	-	-	1	1	-	-
Labuhanbatu	-	-	-	-	-	-	-	-	-
Utara	-	-	-	-	-	1	1	-	-
Nias Utara	-	-	-	-	-	1	1	-	-
Nias Barat	-	-	-	-	-	2	1	-	-
Kota									
Medan	1	1	2	1	-	1	1	-	-
Pematang	-	-	-	-	-	-	-	-	-
Siantar	-	-	-	-	-	-	-	1	1
Sibolga	-	-	-	-	-	-	-	-	2
Tanjung Balai	-	-	-	-	-	-	-	1	2
Binjai	-	-	-	-	-	-	-	1	-
Tebing Tinggi	-	-	-	-	-	-	-	1	-
Padang	-	-	-	-	-	-	-	-	-
Sidempuan	-	-	1	-	-	-	-	1	2
Gunungsitoli	-	-	-	-	-	-	-	1	1
Jumlah 2021	1	1	6	2	-	21	18	6	8
2020	3	-	9	4	-	23	17	6	7
2019	1	-	8	2	-	21	19	9	8
2018	2	-	7	3	-	23	18	11	9
2017	1	1	6	2	2	23	16	11	7

PENDUDUK DAN KESEHATAN

Lanjutan Tabel 3.1.8

Nama Kab/Kota	Anggota DPRD Provinsi	Anggota DPRD Kabupaten Kota	Dosen	Guru	Pilot	Penga- cara	Nota- ris	Arsitek	Akun- tan
(1)	(63)	(64)	(65)	(66)	(67)	(68)	(69)	(70)	(71)
Kabupaten									
Tapanuli Tengah	-	17	39	2.016	-	6	3	3	1
Tapanuli Utara	1	25	78	1.561	-	20	3	1	1
Tapanuli Selatan	-	15	91	1.244	-	6	-	-	-
Nias	-	9	6	239	-	6	-	-	-
Langkat	1	4	195	5.083	-	12	6	5	2
Karo	1	9	59	1.423	-	19	11	4	6
Deli Serdang	1	25	1.228	12.633	2	125	30	30	6
Simalungun	2	20	178	5.387	1	40	10	6	4
Asahan	2	30	254	4.744	-	43	14	4	1
Labuhan Batu	-	13	176	3.065	-	22	19	11	3
Dairi	-	15	32	1.516	-	7	4	3	-
Toba Samosir	-	11	52	941	-	9	1	-	-
Mandailing Natal	-	20	95	3.079	-	10	4	3	-
Nias Selatan	3	22	93	1.393	1	7	1	6	1
Pakpak Bharat	-	12	5	105	-	1	-	-	-
Humbang	-				-			-	-
Hasundutan		14	28	768		7	3		
Samosir	-	9	11	676	-	3	1	2	-
Serdang Bedagai	2	13	71	3.516	-	8	3	6	2
Batu Bara	-	19	59	3.100	-	18	2	3	1
Padang Lawas Utara	-	9	36	1.251	-	6	3	-	-
Padang Lawas	-	9	57	1.382	-	8	1	1	1
Labuhanbatu Selatan	2	12	36	2.133	-	9	5	1	-
Labuhanbatu Utara	1	27	48	2.673	-	11	1	4	2
Nias Utara	-	16	14	246	-	5	-	-	-
Nias Barat	1	17	10	404	-	3	-	-	-
Kota									
Medan	12	20	3.993	16.714	6	438	256	68	41
Pematang Siantar	-	30	367	3.163	-	35	20	3	2
Sibolga	-	12	36	575	-	4	4	4	0
Tanjung Balai	-	13	39	867	-	9	6	1	2
Binjai	-	9	238	2.288	2	26	12	5	7
Tebing Tinggi	1	10	73	1.489	-	13	13	1	1
Padang Sidempuan	-	31	397	1.396	-	34	7	-	2
Gunungsitoli	-	22	59	378	-	6	4	2	-
Jumlah 2021	30	539	8.153	87.448	12	976	447	177	86
2020	28	579	7.885	86.228	13	914	444	168	92
2019	31	601	7.640	85.519	14	910	431	169	96
2018	32	626	6.650	81.292	18	872	415	176	113
2017	32	626	6.650	81.292	18	872	415	176	113

Lanjutan Tabel 3.1.8

Nama Kab/Kota	Konsultan	Dokter	Bidan	Perawat	Apoteker	Psikiater Psikolog	Penyiar Televisi	Penyiar Radio	Pelaut
(1)	(72)	(73)	(74)	(75)	(76)	(77)	(78)	(79)	(80)
Kabupaten									
Tapanuli Tengah	4	61	396	180	3	-	-	3	106
Tapanuli Utara	4	71	492	191	1	1	-	-	19
Tapanuli Selatan	6	25	428	147	2	-	-	3	11
Nias	-	8	48	57	-	-	-	-	6
Langkat	9	182	870	590	8	-	-	1	78
Karo	12	91	311	115	9	-	-	1	31
Deli Serdang	51	604	1.424	1.484	68	3	4	3	165
Simalungun	16	157	1.097	750	38	-	1	8	97
Asahan	12	231	856	598	26	-	1	4	117
Labuhan Batu	12	218	794	509	21	5	1	4	23
Dairi	8	40	288	182	10	-	-	4	13
Toba Samosir	1	51	293	155	7	-	-	-	11
Mandailing Natal	8	92	756	269	15	-	-	-	10
Nias Selatan	4	74	453	415	4	-	-	-	46
Pakpak Bharat	2	15	47	26	-	-	-	-	-
Humbang							-		
Hasundutan	1	23	179	57	2	1		1	4
Samosir	-	31	169	58	7	-	-	-	9
Serdang Bedagai	5	68	698	380	11	1	1	-	34
Batu Bara	12	84	578	306	15	1	1	2	35
Padang Lawas									
Utara	8	35	424	102	7	-	-	-	5
Padang Lawas	3	58	571	163	13	1	-	-	7
Labuhanbatu						-			
Selatan	4	166	510	251	11		1	-	5
Labuhanbatu Utara	6	124	725	550	15	-	-	2	31
Nias Utara	5	5	61	49	-	-	1	-	26
Nias Barat	-	8	88	87	-	-	-	-	3
Kota									
Medan	155	5.285	1.261	2.284	148	20	2	11	560
Pematang Siantar	10	240	336	407	20	1	-	2	32
Sibolga	3	50	103	72	1	-	-	1	42
Tanjung Balai	1	44	136	177	8	-	-	1	246
Binjai	12	229	290	277	10	1	1	-	28
Tebing Tinggi	10	112	264	212	13	2	-	2	13
Padang Sidempuan	21	147	370	112	8	-	-	-	11
Gunungsitoli	10	56	166	117	4	-	-	9	23
Jumlah 2021	415	8.685	15.482	11.329	505	37	14	62	1.847
2020	420	8.243	15.240	11.203	497	34	16	64	1.821
2019	419	7.877	14.921	11.010	470	35	14	66	1.824
2018	444	7.393	13.630	10.740	445	37	14	66	1.704
2017	444	7.393	13.630	10.740	445	37	14	66	1.704

PENDUDUK DAN KESEHATAN

Lanjutan Tabel 3.1.8

Nama Kab/Kota	Peneliti	Sopir	Pialang	Paranormal	Pedagang	Perangkat Desa	Kepala Desa	Biarawati
(1)	(81)	(82)	(83)	(84)	(85)	(86)	(87)	(88)
kabupaten								
Tapanuli Tengah	-	1.971	1	3	2.077	98	81	75
Tapanuli Utara	7	588	-	-	217	56	76	15
Tapanuli Selatan	3	721	-	2	605	110	81	1
Nias	1	54	-	-	62	132	14	17
Langkat	9	1.579	3	1	1.066	84	22	0
Karo	10	696	2	2	848	40	47	75
Deli Serdang	32	6.848	11	16	6.809	512	104	94
Simalungun	48	3.101	12	10	1.590	355	143	85
Asahan	33	1.009	7	4	948	389	70	14
Labuhan Batu	7	905	1	2	2.041	62	6	8
Dairi	8	1.001	1	2	889	227	56	10
Toba Samosir	4	227	-	-	293	40	19	6
Mandailing			-	-				
Natal	10	758			970	55	52	-
Nias Selatan	2	187	3	5	172	95	60	64
Pakpak Bharat	1	98	-	-	81	58	20	-
Humbang								
Hasundutan	2	173	1	-	100	160	42	27
Samosir	-	122	1	1	380	149	36	25
Serdang Bedagai	8	1.725	4	7	845	295	45	1
Batu Bara	13	1.143	3	-	1.617	265	50	1
Padang Lawas								-
Utara	6	261	-	2	464	88	63	
Padang Lawas	5	369	3	1	459	88	64	-
Labuhanbatu								-
Selatan	3	655	1	2	666	38	10	
Labuhanbatu								
Utara	9	604	2	5	730	59	26	2
Nias Utara	4	26	-	1	69	270	19	18
Nias Barat	2	24	-	-	17	35	65	6
Kota								
Medan	31	3.899	5	9	11.019	52	9	268
Pematang								
Siantar	6	817	3	-	1.511	5	1	419
Sibolga	-	311	-	-	995	6	-	44
Tanjung Balai	2	293	2	2	1.143	8	-	2
Binjai	6	816	1	2	902	10	-	6
Tebing Tinggi	7	974	5	1	2.246	4	1	1
Padang								
Sidempuan	5	1.111	1	1	1.240	26	10	14
Gunungsitoli	1	191	-	-	169	655	60	56
Jumlah 2021	285	33.257	73	81	43.240	4.526	1.352	1.354
2020	287	33.551	72	86	44.130	3.871	1.453	1.392
2019	298	33.724	79	104	45.331	3.770	1.604	1.373
2018	306	33.606	81	106	45.786	3.779	1.734	1.557
2017	335	34.043	100	108	46.282	3.805	1.782	1.575

Lanjutan Tabel 3.1.8

Nama Kab/Kota	Wiraswasta	Lainnya	Total
(1)	(89)	(90)	(91)
Kabupaten			
Tapanuli Tengah	26.596	1.086	365.606
Tapanuli Utara	32.464	139	320.766
Tapanuli Selatan	22.529	400	315.021
Nias	4.248	527	145.317
Langkat	183.218	557	1.065.767
Karo	69.727	1.111	409.566
Deli Serdang	250.563	4.364	1.972.200
Simalungun	141.092	3.575	1.038.535
Asahan	148.500	1.775	790.686
Labuhan Batu	58.728	160	505.590
Dairi	21.049	1.205	318.780
Toba Samosir	35.647	530	213.499
Mandailing Natal	51.383	583	489.912
Nias Selatan	13.039	1.504	367.583
Pakpak Bharat	5.516	46	55.382
Humbang Hasundutan	17.085	535	203.959
Samosir	18.525	205	141.982
Serdang Bedagai	90.641	359	668.845
Batu Bara	68.522	320	436.753
Padang Lawas Utara	19.344	413	270.034
Padang Lawas	22.064	834	263.473
Labuhanbatu Selatan	21.837	681	324.772
Labuhanbatu Utara	39.112	1.040	395.753
Nias Utara	5.908	855	152.066
Nias Barat	3.206	410	96.747
Kota			
Medan	465.604	36.846	2.525.677
Pematang Siantar	55.713	600	273.723
Sibolga	8.483	276	95.098
Tanjung Balai	25.602	511	179.164
Binjai	58.655	376	298.228
Tebing Tinggi	26.156	130	176.552
Padang Sidempuan	42.869	243	228.285
Gunungsitoli	8.734	694	136.976
Jumlah 2021	2.062.359	62.890	15.242.297
2020	2.050.018	20.788	15.136.522
2019	2.029.953	22.730	14.951.952
2018	2.039.149	26.289	14.874.889
2017	2.077.386	30.106	14.753.286

Sumber: Dinas Kependudukan dan Catatan Sipil Provinsi Sumatera Utara

Catatan: *kondisi data 2021 Semester II

PENDUDUK DAN KESEHATAN

Tabel 3.1.9 Jumlah Kepala Keluarga Menurut Kabupaten/Kota di Provinsi Sumatera Utara, 2018 – 2021

Kabupaten/Kota	Jumlah Kepala Keluarga			
	2018	2019	2020	2021*
(1)	(2)	(3)	(4)	(5)
Kabupaten				
Tapanuli Tengah	83.976	88.489	91.887	91.621
Tapanuli Utara	78.449	83.245	84.968	88.876
Tapanuli Selatan	75.051	79.926	81.931	83.827
Nias	31.025	32.393	33.991	34.325
Langkat	325.619	335.521	337.432	344.219
Karo	120.966	131.489	130.515	132.070
Deli Serdang	498.597	563.934	581.561	601.289
Simalungun	280.108	309.277	318.712	318.165
Asahan	211.003	226.840	233.520	233.957
Labuhanbatu	131.709	135.826	139.900	141.962
Dairi	76.514	83.542	87.557	87.694
Toba Samosir	53.097	58.343	61.973	62.874
Mandailing Natal	118.386	145.840	145.630	138.833
Nias Selatan	74.238	83.383	87.674	89.280
Pakpak Bharat	12.662	13.546	13.823	14.307
Humbang Hasundutan	48.096	51.354	52.000	53.083
Samosir	35.789	37.884	38.233	39.868
Serdang Bedagai	182.957	198.073	199.569	204.654
Batu Bara	111.316	131.760	133.688	138.089
Padang Lawas Utara	70.402	73.314	73.734	74.693
Padang Lawas	60.379	63.333	64.825	66.219
Labuhanbatu Selatan	78.990	85.873	88.423	89.229
Labuhanbatu Utara	96.154	104.465	107.831	109.385
Nias Utara	31.508	33.349	35.254	36.158
Nias Barat	20.056	23.384	23.419	23.990
Kota				
Medan	656.548	701.113	716.535	724.947
Pematangsiantar	77.450	80.674	81.865	83.118
Sibolga	24.781	25.367	25.933	26.583
Tanjungbalai	45.896	49.146	50.623	51.676
Binjai	83.237	88.699	91.495	93.641
Tebing Tinggi	49.623	52.609	53.895	54.910
Padangsidempuan	57.543	61.197	62.669	61.870
Gunungsitoli	33.170	33.268	34.273	35.027
Jumlah	3.935.295	4.089.767	4.365.338	4.430.439

Sumber: Dinas Kependudukan dan Catatan Sipil Provinsi Sumatera Utara

Catatan: *kondisi data 2021 Semester II

Tabel 3.1.10 Rasio Jenis Kelamin (Sex Ratio) Menurut Kabupaten/Kota di Provinsi Sumatera Utara, 2021

Kabupaten/Kota	Laki-Laki	Perempuan	Jumlah	RJK (persen)
(1)	(2)	(3)	(4)	(5)
Kabupaten				
Tapanuli Tengah	184.038	181.568	365.606	101
Tapanuli Utara	159.629	161.137	320.766	99
Tapanuli Selatan	158.492	156.529	315.021	101
Nias	71.143	74.174	145.317	96
Langkat	536.675	529.092	1.065.767	101
Karo	202.210	207.356	409.566	98
Deli Serdang	989.734	982.466	1.972.200	101
Simalungun	521.073	517.462	1.038.535	101
Asahan	400.189	390.497	790.686	102
Labuhanbatu	256.311	249.279	505.590	103
Dairi	159.155	159.625	318.780	100
Toba Samosir	106.102	107.397	213.499	99
Mandailing Natal	245.036	244.876	489.912	100
Nias Selatan	184.530	183.053	367.583	101
Pakpak Bharat	27.934	27.448	55.382	102
Humbang Hasundutan	102.119	101.840	203.959	100
Samosir	70.512	71.470	141.982	99
Serdang Bedagai	336.121	332.724	668.845	101
Batu Bara	219.814	216.939	436.753	101
Padang Lawas Utara	137.539	132.495	270.034	104
Padang Lawas	132.756	130.717	263.473	102
Labuhanbatu Selatan	165.955	158.817	324.772	104
Labuhanbatu Utara	200.632	195.121	395.753	103
Nias Utara	75.710	76.356	152.066	99
Nias Barat	47.272	49.475	96.747	96
Kota				
Medan	1.257.188	1.268.489	2.525.677	99
Pematangsiantar	135.035	138.688	273.723	97
Sibolga	47.771	47.327	95.098	101
Tanjungbalai	90.692	88.472	179.164	103
Binjai	148.622	149.606	298.228	99
Tebing Tinggi	87.711	88.841	176.552	99
Padangsidempuan	113.940	114.345	228.285	100
Gunungsitoli	66.689	70.287	136.976	95
Jumlah 2021	7.638.329	7.603.968	15.242.297	100
2020	7.589.957	7.546.565	15.136.522	101
2019	7.514.531	7.437.421	14.951.952	101
2018	7.486.118	7.388.771	14.874.889	101

Sumber: Dinas Kependudukan dan Catatan Sipil Provinsi Sumatera Utara

Catatan: *kondisi data 2020 Semester II

PENDUDUK DAN KESEHATAN

Tabel 3.1.11 Rasio Ketergantungan (Dependency Ratio) Menurut Kabupaten/Kota di Provinsi Sumatera Utara, 2021

Kabupaten/Kota	Usia Muda	Usia Produktif	Usia Tua	DR (persen)
(1)	(2)	(3)	(4)	(5)
Kabupaten				
Tapanuli Tengah	96.620	250.804	18.182	45,77
Tapanuli Utara	90.651	206.113	24.002	55,63
Tapanuli Selatan	90.035	209.321	15.665	50,50
Nias	45.139	93.912	6.266	54,74
Langkat	271.709	735.803	58.255	44,84
Karo	98.362	282.304	28.900	45,08
Deli Serdang	514.314	1.360.135	97.751	45,00
Simalungun	235.318	726.305	76.912	42,99
Asahan	206.125	543.431	41.130	45,50
Labuhanbatu	135.358	348.341	21.891	45,14
Dairi	87.800	210.642	20.338	51,34
Toba Samosir	58.368	138.763	16.368	53,86
Mandailing Natal	144.905	321.984	23.023	52,15
Nias Selatan	93.188	261.845	12.550	40,38
Pakpak Bharat	17.146	35.786	2.450	54,76
Humbang				
Hasundutan	56.916	131.625	15.418	54,95
Samosir	39.425	91.369	11.188	55,39
Serdang Bedagai	176.181	455.384	37.280	46,87
Batu Bara	120.441	293.168	23.144	48,98
Padang Lawas				
Utara	81.691	177.981	10.362	51,72
Padang Lawas	78.809	175.224	9.440	50,36
Labuhanbatu				
Selatan	93.205	222.328	9.239	46,08
Labuhanbatu Utara	108.515	270.272	16.966	46,43
Nias Utara	41.369	104.255	6.442	45,86
Nias Barat	28.285	64.422	4.040	50,18
Kota				
Medan	581.357	1.784.415	159.905	41,54
Pematangsiantar	62.019	190.384	21.320	43,77
Sibolga	25.310	65.608	4.180	44,95
Tanjungbalai	49.257	121.574	8.333	47,37
Binjai	74.906	206.505	16.817	44,42
Tebing Tinggi	44.952	121.356	10.244	45,48
Padangsidempuan	58.808	157.045	12.432	45,36
Gunungsitoli	40.332	90.531	6.113	51,30
Jumlah 2021	3.946.816	10.448.935	846.546	45,87
2020	3.940.917	10.387.181	808.424	45,72
2019	3.910.874	10.213.851	827.227	46,00
2018	3.878.212	10.225.439	771.237	45,47

Sumber: Dinas Kependudukan dan Catatan Sipil Provinsi Sumatera Utara

Catatan: *kondisi data 2021 Semester II

Tabel 3.1.12 Jumlah Penduduk Menurut Golongan Darah, Jenis Kelamin dan Kabupaten/Kota di Provinsi Sumatera Utara, 2021

Kode Wilayah (1)	Laki-Laki		Perempuan		Jumlah	
	n	%	n	%	n	%
	(2)	(3)	(4)	(5)	(6)	(7)
A	230.904	1,51	249.041	1,63	479.945	3,15
B	244.461	1,6	277.522	1,82	521.983	3,42
AB	116.539	0,76	119.042	0,78	235.581	1,55
O	987.331	6,48	929.097	6,1	1.916.428	12,57
A PLUS (+)	10.134	0,07	10.348	0,07	20.482	0,13
A MIN(-)	326	-	353	-	679	-
B PLUS (+)	2.723	0,02	2.778	0,02	5.501	0,04
B MIN (-)	375	-	419	-	794	0,01
AB PLUS (+)	1.958	0,01	1.937	0,01	3.895	0,03
AB MIN (-)	1.696	0,01	1.767	0,01	3.463	0,02
O PLUS (+)	6.477	0,04	5.904	0,04	12.381	0,08
O MIN (-)	12.596	0,08	12.750	0,08	25.346	0,17
TIDAK TAHU	6.022.809	39,51	5.993.010	39,32	12.015.819	78,83
Jumlah 2021	7.638.329	50,11	7.603.968	49,89	15.242.297	100
2020	7.589.957	50,14	7.546.565	49,86	15.136.522	100
2019	7.514.531	50,26	7.437.421	49,74	14.951.952	100
2018	7.486.118	50,33	7.388.771	49,67	14.874.889	100

Sumber: Dinas Kependudukan dan Catatan Sipil Provinsi Sumatera Utara

Catatan: *kondisi data 2021 Semester II

Tabel 3.1.13 Jumlah Penduduk Menurut Status Kawin dan Kelompok Umur di Provinsi Sumatera Utara, 2021

Golongan Umur	Belum Kawin		Kawin		Cerai Hidup		Cerai Mati		Jumlah Penduduk
	n	%	n	%	n	%	n	%	
(1)	(2)	(3)	(4)	(5)	(6)	(7)	(8)	(9)	(10)
0 - 4	949.726	12	-	-	-	-	-	-	949.726
5 - 9	1.444.226	18	-	-	-	-	-	-	1.444.226
10 - 14	1.552.834	20	30	-	-	-	-	-	1.552.864
15 - 19	1.421.757	18	9.678	-	45	-	11	-	1.431.491
20 - 24	1.179.940	15	184.277	3	1.623	1	364	-	1.366.204
25 - 29	641.807	8	587.186	9	7.819	6	2.098	-	1.238.910
30 - 34	286.878	4	846.124	13	14.840	12	6.180	1	1.154.022
35 - 39	160.838	2	1.003.644	15	20.453	17	14.174	2	1.199.109
40 - 44	87.719	1	938.682	14	20.404	17	24.347	4	1.071.152
45 - 49	50.573	1	832.233	13	17.625	15	40.115	6	940.546
50 - 54	31.033	-	705.458	11	13.964	12	60.365	10	810.820
55 - 59	19.414	-	572.750	9	10.466	9	84.949	14	687.579
60 - 64	12.278	-	430.798	7	6.624	6	99.402	16	549.102
65 - 69	7.709	-	271.733	4	3.901	3	97.917	16	381.260
70 - 74	3.872	-	129.960	2	1.768	2	72.112	11	207.712
> 75	3.997	-	122.171	2	1.896	2	129.510	21	257.574
Jumlah 2021	7.854.601	100	6.634.724	100	121.428	100	631.544	100	15.242.297
2020	7.847.335	100,0	6.577.581	100	106.923	100	604.683	100	15.136.522
2019	7.721.715	100	6.540.306	100	94.365	100	595.566	100	14.951.952
2018	7.820.420	100	6.403.635	100	83.424	100	567.410	100	14.874.889

Sumber: Dinas Kependudukan dan Catatan Sipil Provinsi Sumatera Utara

Catatan: *kondisi data 2021 Semester II

Tabel 3.1.14 Cakupan Kepemilikan Akta Kelahiran Usia 0-18 Tahun Menurut Kabupaten/Kota di Provinsi Sumatera Utara, 2021

Kabupaten/Kota	Laki-Laki	Perempuan	Jumlah Anak Usia 0 – 18 Tahun	Punya Akta Lahir	%	Tidak Punya Akta Lahir
(1)	(2)	(3)	(4)	(5)	(6)	(7)
Kabupaten						
Tapanuli Tengah	67.241	63.138	130.379	102.040	78	28.339
Tapanuli Utara	61.104	57.578	118.682	112.345	95	6.337
Tapanuli Selatan	60.454	56.446	116.900	101.634	87	15.266
Nias	30.965	29.099	60.064	54.334	90	5.730
Langkat	172.654	162.304	334.958	299.476	89	35.482
Karo	66.420	63.116	129.536	94.712	73	34.824
Deli Serdang	327.278	305.913	633.191	488.415	77	144.776
Simalungun	162.868	153.153	316.021	283.757	90	32.264
Asahan	138.168	129.658	267.826	228.721	85	39.105
Labuhanbatu	91.198	85.929	177.127	159.632	90	17.495
Dairi	57.714	54.281	111.995	108.085	97	3.910
Toba Samosir	39.554	37.188	76.742	68.357	89	8.385
Mandailing Natal	97.719	92.145	189.864	180.191	95	9.673
Nias Selatan	68.391	63.121	131.512	78.946	60	52.566
Pakpak Bharat	11.032	10.408	21.440	21.197	99	243
Humbang	39.903	37.163	77.066	56.232	73	20.834
Hasundutan	26.084	24.874	50.958	47.930	94	3.028
Serdang Bedagai	113.739	106.957	220.696	192.104	87	28.592
Batu Bara	76.084	71.327	147.411	144.508	98	2.903
Padang Lawas Utara	55.374	51.746	107.120	98.953	92	8.167
Padang Lawas	53.094	49.748	102.842	89.240	87	13.602
Labuhanbatu Selatan	62.575	57.873	120.448	101.834	85	18.614
Labuhanbatu Utara	72.777	68.783	141.560	130.619	92	10.941
Nias Utara	30.034	27.369	57.403	50.534	88	6.869
Nias Barat	19.695	18.426	38.121	32.153	84	5.968
Kota						
Medan	389.582	363.938	753.520	616.810	82	136.710
Pematangsiantar	42.445	40.045	82.490	73.935	90	8.555
Sibolga	16.671	15.531	32.202	31.897	99	305
Tanjungbalai	31.845	30.082	61.927	61.523	99	404
Binjai	47.981	44.542	92.523	84.013	91	8.510
Tebing Tinggi	28.872	27.090	55.962	54.935	98	1.027
Padangsidempuan	39.393	37.338	76.731	71.648	93	5.083
Gunungsitoli	27.122	25.405	52.527	51.103	97	1.424
Jumlah 2021	2.626.030	2.461.714	5.087.744	4.371.813	86	715.931
2020	2.633.060	2.468.520	5.101.580	4.011.262	78,63	1.090.318
2019	2.597.349	2.433.788	5.031.137	3.789.795	75,33	1.241.342
2018	2.603.186	2.437.367	5.040.553	3.519.127	69,82	1.521.426

Sumber: Dinas Kependudukan dan Catatan Sipil Provinsi Sumatera Utara

Catatan: *kondisi data 2021 Semester II

PENDUDUK DAN KESEHATAN

Tabel 3.1.15 Cakupan Kepemilikan Akte Perceraian Menurut Kabupaten/Kota di Provinsi Sumatera Utara, 2021

Kabupaten/Kota	Jumlah Perceraian	Jumlah Akte Cerai	Cakupan Kepemilikan Akte Perceraian (%)
(1)	(2)	(3)	(4)
Kabupaten			
Tapanuli Tengah	1.807	534	29,55
Tapanuli Utara	415	162	39,04
Tapanuli Selatan	1.702	400	23,5
Nias	35	14	40
Langkat	11.108	5.679	51,13
Karo	4.046	360	8,9
Deli Serdang	18.572	9.700	52,23
Simalungun	7.437	3.780	50,83
Asahan	8.673	4.835	55,75
Labuhanbatu	5.250	2.347	44,7
Dairi	595	244	41,01
Toba Samosir	287	182	63,41
Mandailing Natal	2.641	732	27,72
Nias Selatan	191	31	16,23
Pakpak Bharat	132	51	38,64
Humbang Hasundutan	204	58	28,43
Samosir	174	59	33,91
Serdang Bedagai	6.683	3.980	59,55
Batu Bara	4.917	2.002	40,72
Padang Lawas Utara	1.415	324	22,9
Padang Lawas	1.956	580	29,65
Labuhanbatu Selatan	2.400	1.201	50,04
Labuhanbatu Utara	3.308	1.430	43,23
Nias Utara	66	38	57,58
Nias Barat	23	14	60,87
Kota			
Medan	21.927	14.208	64,8
Pematangsiantar	2.388	1.514	63,4
Sibolga	1.053	696	66,1
Tanjungbalai	2.574	1.478	57,42
Binjai	4.228	3.081	72,87
Tebing Tinggi	3.089	2.186	70,77
Padangsidempuan	1.907	842	44,15
Gunungsitoli	225	161	71,56
Jumlah 2021	121.428	62.903	51,8
2020	106.923	70.211	65,67
2019	94.365	49.763	52,73
2018	83.423	24.775	29,70

Sumber: Dinas Kependudukan dan Catatan Sipil Provinsi Sumatera Utara

Catatan:* kondisi data 2021 Semester II

Tabel 3.1.16 Cakupan Kepemilikan dan Perekaman KTP-EL Menurut Kabupaten/Kota di Provinsi Sumatera Utara, 2021

Kabupaten/Kota	Jumlah Penduduk WKTP	Jumlah Penduduk Ber KTP	Perekaman KTP-EL	Cakupan Kepemilikan KTP-EL (%)
(1)	(2)	(3)	(4)	(5)
Kabupaten				
Tapanuli Tengah	260.664	230.299	220.125	88,35
Tapanuli Utara	222.560	222.016	209.213	99,76
Tapanuli Selatan	217.962	213.821	200.989	98,1
Nias	96.160	94.483	88.623	98,26
Langkat	775.322	785.642	760.000	101,33
Karo	302.964	301.000	282.888	99,35
Deli Serdang	1.419.374	1.434.237	1.382.067	101,05
Simalungun	782.162	658.348	624.270	84,17
Asahan	569.290	543.861	511.368	95,53
Labuhanbatu	359.758	323.283	313.290	89,86
Dairi	223.697	225.864	213.921	100,97
Toba Samosir	150.430	142.123	136.834	94,48
Mandailing Natal	333.466	313.045	295.198	93,88
Nias Selatan	264.868	162.552	157.669	61,37
Pakpak Bharat	37.057	37.668	35.900	101,65
Humbang Hasundutan	142.061	141.166	129.833	99,37
Samosir	99.391	100.872	94.660	101,49
Serdang Bedagai	479.129	492.605	461.872	102,81
Batu Bara	307.774	301.254	299.780	97,88
Padang Lawas Utara	181.675	164.561	158.563	90,58
Padang Lawas	178.435	164.133	157.164	91,98
Labuhanbatu Selatan	224.551	214.745	204.141	95,63
Labuhanbatu Utara	278.985	258.618	244.595	92,7
Nias Utara	106.782	89.355	84.148	83,68
Nias Barat	65.900	56.007	53.904	84,99
Kota				
Medan	1.900.894	1.839.448	1.760.422	96,77
Pematangsiantar	206.575	208.110	197.259	100,74
Sibolga	67.804	71.105	65.802	104,87
Tanjungbalai	126.125	129.266	121.795	102,49
Binjai	217.823	226.760	212.649	104,1
Tebing Tinggi	128.253	135.856	124.453	105,93
Padangsidempuan	165.027	151.344	145.349	91,71
Gunungsitoli	93.626	94.602	88.171	101,04
Jumlah 2021	10.986.544	10.528.049	10.036.915	95,83
2020	10.891.505	9.692.633	9.792.581	88,99
2019	10.448.170	9.326.065	9.589.190	89,26
2018	10.480.807	8.684.137	9.197.459	82,86

Sumber: Dinas Kependudukan dan Catatan Sipil Provinsi Sumatera Utara

Catatan:* kondisi data 2021 Semester II

Tabel 3.1.17 Jumlah Penduduk Lansia Menurut Pendidikan Akhir dan Kabupaten/ Kota di Provinsi Sumatera Utara, 2021

Kabupaten/ Kota	Belum Sekolah	Belum Tamat SD	Tamat SD Sederajat	SLTP Sederajat	SLTA Sederajat	Diploma III
(1)	(2)	(3)	(4)	(5)	(6)	(7)
Kabupaten						
Tapanuli Tengah	1.374	301	25.486	10.097	10.552	591
Tapanuli Utara	503	3.028	13.446	15.384	15.610	598
Tapanuli Selatan	763	3.746	21.365	10.068	8.815	418
Nias	5.257	5.412	2.833	883	956	106
Langkat	1.963	6.967	98.338	32.521	36.832	383
Karo	1.083	2.062	20.855	15.501	22.511	1.027
Deli Serdang	1.853	5.304	117.633	70.372	107.979	749
Simalungun	2.144	7.918	74.026	40.500	51.213	1.910
Asahan	1.514	5.109	65.661	21.321	26.715	854
Labuhan Batu	400	2.352	33.091	13.284	17.433	420
Dairi	923	4.045	16.462	13.485	12.725	861
Toba Samosir	277	170	6.957	9.174	14.439	336
Mandailing Natal	483	4.662	36.876	11.776	11.848	358
Nias Selatan	16.167	13.320	7.637	2.591	2.714	328
Pakpak Bharat	146	345	2.864	1.351	1.247	97
Humbang	683	559	8.278	9.593	9.308	360
Hasundutan	4.990	1.583	5.185	3.441	5.838	182
Samosir	1.127	5.522	59.553	21.257	22.994	447
Serdang Bedagai	1.734	4.736	36.497	10.887	12.190	385
Batu Bara	356	1.702	14.306	6.999	7.346	247
Padang Lawas Utara	597	2.453	15.066	6.108	6.290	262
Padang Lawas Selatan	202	1.952	20.900	8.781	8.812	232
Labuhanbatu Utara	384	2.411	27.533	11.599	9.905	362
Nias Utara	2.685	5.428	5.667	1.520	1.417	154
Nias Barat	3.822	2.015	2.769	902	1.053	118
Kota						
Medan	2.695	4.407	87.217	88.320	193.439	487
Pematang Siantar	203	740	8.235	10.293	23.959	315
Sibolga	153	349	3.761	3.165	5.055	84
Tanjung Balai	203	1.164	10.775	4.723	7.355	241
Binjai	270	1.653	15.048	10.324	18.815	521
Tebing Tinggi	136	1.095	8.773	6.255	11.292	270
Padang Sidempuan	748	4.028	9.089	6.042	11.296	537
Gunungsitoli	2.123	4.204	4.200	1.827	3.225	368
Jumlah 2021	57.961	110.742	886.382	480.344	701.178	14.608
2020	58.182	113.124	896.154	467.262	664.040	14.729
2019	58.705	116.670	913.843	441.341	590.127	14.541
2018	58.287	117.360	917.644	437.644	574.476	14.574

Lanjutan Tabel 3.1.17

Kabupaten/Kota	Akademi/Diploma III/S. Muda	Diploma IV/Strata I	Strata II	Strata III	Total
(1)	(8)	(9)	(10)	(11)	(12)
Kabupaten					
Tapanuli Tengah	489	1.595	71	2	50.558
Tapanuli Utara	597	2.007	98	8	51.279
Tapanuli Selatan	346	1.164	48	3	46.736
Nias	55	166	8	-	15.676
Langkat	1.456	5.254	173	15	183.902
Karo	1.373	4.371	190	16	68.989
Deli Serdang	4.571	16.338	1.736	134	326.669
Simalungun	2.502	5.546	251	30	186.040
Asahan	1.181	3.666	222	12	126.255
Labuhan Batu	783	2.947	173	-	70.883
Dairi	623	1.579	91	-	50.794
Toba Samosir	676	1.999	62	3	34.093
Mandailing Natal	520	2.280	130	14	68.947
Nias Selatan	217	544	48	9	43.575
Pakpak Bharat	49	239	28	-	6.366
Humbang Hasundutan	338	1.224	33	3	30.379
Samosir	201	1.027	55	1	22.503
Serdang Bedagai	776	2.480	81	2	114.239
Batu Bara	476	1.681	89	13	68.688
Padang Lawas Utara	186	924	37	3	32.106
Padang Lawas	197	983	32	1	31.989
Labuhanbatu Selatan	292	1.018	52	2	42.243
Labuhanbatu Utara	347	1.400	67	5	54.013
Nias Utara	95	244	25	5	17.240
Nias Barat	89	257	17	1	11.043
Kota					
Medan	12.391	50.131	7.506	440	447.033
Pematang Siantar	1.606	5.162	412	28	50.953
Sibolga	284	783	70	2	13.706
Tanjung Balai	237	1.197	56	1	25.952
Binjai	1.004	3.752	282	12	51.681
Tebing Tinggi	593	2.110	127	6	30.657
Padang Sidempuan	797	3.452	194	25	36.208
Gunungsitoli	313	981	122	3	17.366
Jumlah 2021	35.660	128.501	12.586	799	2.428.761
2020	34.240	121.130	12.200	743	2.381.804
2019	31.606	107.221	11.312	678	2.286.044
2018	31.337	104.029	11.093	647	2.267.091

Sumber: Dinas Kependudukan dan Catatan Sipil Provinsi Sumatera Utara

Catatan: *kondisi data 2021 Semester II

PENDUDUK DAN KESEHATAN

Tabel 3.1.18 Cakupan Kepemilikan Akta Kawin Menurut Kabupaten/Kota di Provinsi Sumatera Utara, 2021

Kabupaten/Kota	Jumlah Penduduk Status Kawin	Jumlah memiliki Akta	Jumlah Tidak Memiliki	Cakupan Kepemilikan Akta Perkawinan (%)
(1)	(2)	(3)	(4)	(5)
Kabupaten				
Tapanuli Tengah	136.356	72.438	63.918	53,12
Tapanuli Utara	122.690	70.111	52.579	57,14
Tapanuli Selatan	128.297	51.124	77.173	39,85
Nias	47.768	36.277	11.491	75,94
Langkat	525.183	190.590	334.593	36,29
Karo	185.091	57.640	127.451	31,14
Deli Serdang	920.197	390.009	530.188	42,38
Simalungun	449.453	187.798	261.655	41,78
Asahan	361.740	136.327	225.413	37,69
Labuhanbatu	222.331	88.299	134.032	39,72
Dairi	125.769	38.152	87.617	30,33
Toba Samosir	83.689	51.775	31.914	61,87
Mandailing Natal	198.671	63.246	135.425	31,83
Nias Selatan	132.078	23.674	108.404	17,92
Pakpak Bharat	21.525	14.956	6.569	69,48
Humbang Hasundutan	77.901	34.694	43.207	44,54
Samosir	51.879	34.270	17.609	66,06
Serdang Bedagai	315.020	159.685	155.335	50,69
Batu Bara	201.011	96.718	104.293	48,12
Padang Lawas Utara	113.042	24.959	88.083	22,08
Padang Lawas	106.046	47.414	58.632	44,71
Labuhanbatu Selatan	146.162	54.949	91.213	37,59
Labuhanbatu Utara	171.198	63.075	108.123	36,84
Nias Utara	54.254	27.325	26.929	50,36
Nias Barat	32.632	22.772	9.860	69,78
Kota				
Medan	1.117.048	429.841	687.207	38,48
Pematangsiantar	114.677	65.638	49.039	57,24
Sibolga	37.591	30.421	7.170	80,93
Tanjungbalai	73.396	50.783	22.613	69,19
Binjai	139.371	107.961	31.410	77,46
Tebing Tinggi	78.026	57.944	20.082	74,26
Padangsidempuan	94.823	49.379	45.444	52,07
Gunungsitoli	49.825	42.478	7.347	85,25
Jumlah 2021	6.634.740	2.872.722	3.762.018	43,30
2020	6.577.606	2.375.966	4.201.640	36,12
2019	6.540.331	1.879.267	4.661.064	28,73
2018	6.403.724	1.510.979	4.892.745	23,60

Sumber: Dinas Kependudukan dan Catatan Sipil Provinsi Sumatera Utara

Catatan: *kondisi data 2021 Semester II

3.2 KESEHATAN

Tabel 3.2.1 Jumlah Rumah Sakit Menurut Jenis, Kelas, Kepemilikan dan Kabupaten/ Kota di Provinsi Sumatera Utara, 2021

Kabupaten/Kota	Jenis Rumah Sakit					
	RSU	RSIA	RS JIWA	RSK MATA	RSK KUSTA	RS BEDAH
(1)	(2)	(3)	(4)	(5)	(6)	(7)
Kabupaten						
Tapanuli Tengah	1	-	-	-	-	-
Tapanuli Utara	2	-	-	-	-	-
Tapanuli Selatan	1	-	-	-	-	-
Nias	1	-	-	-	-	-
Langkat	7	-	-	-	-	-
Karo	3	1	-	-	1	-
Deli Serdang	20	1	1	-	-	-
Simalungun	7	-	-	-	-	-
Asahan	11	-	-	-	-	-
Labuhanbatu	6	1	-	-	-	-
Dairi	1	-	-	-	-	-
Toba Samosir	2	-	-	-	-	-
Mandailing Natal	3	-	-	-	-	-
Nias Selatan	2	-	-	-	-	-
Pakpak Bharat	1	-	-	-	-	-
Humbang Hasundutan	1	-	-	-	-	-
Samosir	1	-	-	-	-	-
Serdang Bedagai	6	-	-	-	-	-
Batu Bara	3	-	-	-	-	-
Padang Lawas Utara	2	-	-	-	-	-
Padang Lawas	2	-	-	-	-	-
Labuhanbatu Selatan	3	-	-	-	-	-
Labuhanbatu Utara	7	-	-	-	-	-
Nias Utara	1	-	-	-	-	-
Nias Barat	1	-	-	-	-	-
Kota						
Medan	53	6	3	5	-	2
Pematangsiantar	7	-	-	1	-	-
Sibolga	3	-	-	-	-	-
Tanjungbalai	2	-	-	-	-	-
Binjai	11	-	-	-	-	-
Tebing Tinggi	6	-	-	-	-	-
Padangsidempuan	4	-	-	-	-	-
Gunungsitoli	1	-	-	-	-	-
Jumlah 2021	182	9	4	6	1	2
2020	181	9	4	6	1	2
2019	178	12	4	6	1	2
2018	188	11	2	6	1	2
2017	191	9	3	6	1	2

Sumber: Dinas Kesehatan Provinsi Sumatera Utara

Lanjutan Tabel 3.2.1

Kabupaten/Kota	Jenis Rumah Sakit			Kelas Rumah Sakit		
	RS PARU	RSK GIGI MULUT	RSK GINJAL	A	B	C
(1)	(8)	(9)	(10)	(11)	(12)	(13)
Kabupaten						
Tapanuli Tengah	-	-	-	-	-	1
Tapanuli Utara	-	-	-	-	1	-
Tapanuli Selatan	-	-	-	-	-	1
Nias	-	-	-	-	-	1
Langkat	-	-	-	-	1	4
Karo	-	-	-	-	-	3
Deli Serdang	-	-	-	-	4	13
Simalungun	-	-	-	-	-	4
Asahan	-	-	-	-	-	1
Labuhanbatu	-	-	-	-	1	3
Dairi	-	-	-	-	-	1
Toba Samosir	-	-	-	-	-	2
Mandailing Natal	-	-	-	-	-	1
Nias Selatan	-	-	-	-	-	-
Pakpak Bharat	-	-	-	-	-	1
Humbang Hasundutan	-	-	-	-	-	1
Samosir	-	-	-	-	-	1
Serdang Bedagai	-	-	-	-	-	3
Batu Bara	-	-	-	-	-	1
Padang Lawas Utara	-	-	-	-	-	1
Padang Lawas	-	-	-	-	-	2
Labuhanbatu Selatan	-	-	-	-	-	1
Labuhanbatu Utara	-	-	-	-	-	2
Nias Utara	-	-	-	-	-	-
Nias Barat	-	-	-	-	-	-
Kota						
Medan	1	2	1	2	16	46
Pematangsiantar	-	-	-	-	2	5
Sibolga	-	-	-	-	1	1
Tanjungbalai	-	-	-	-	-	1
Binjai	-	-	-	-	1	7
Tebing Tinggi	-	-	-	-	1	4
Padangsidempuan	-	-	-	-	-	2
Gunungsitoli	-	-	-	-	-	-
Jumlah 2021	1	2	1	2	28	114
2020	1	2	1	2	28	112
2019	1	2	1	2	27	117
2018	1	1	1	2	29	115
2017	1	1	1	2	29	101

Lanjutan Tabel 3.2.1

Kabupaten/Kota	Jenis Kepemilikan				
	D	Belum Ditetapkan	PEMERINTAH	SWASTA	Jumlah
(1)	(14)	(15)	(16)	(17)	(18)
Kabupaten					
Tapanuli Tengah	-	-	1	-	1
Tapanuli Utara	1	-	1	1	2
Tapanuli Selatan	-	-	1	-	1
Nias	-	-	1	-	1
Langkat	2	-	1	6	7
Karo	1	1	2	3	5
Deli Serdang	5	-	3	19	22
Simalungun	3	-	3	4	7
Asahan	10	-	1	10	11
Labuhanbatu	3	-	1	6	7
Dairi	-	-	1	-	1
Toba Samosir	-	-	1	1	2
Mandailing Natal	2	-	2	1	3
Nias Selatan	2	-	1	1	2
Pakpak Bharat	-	-	1	-	1
Humbang Hasundutan	-	-	1	-	1
Samosir	-	-	1	-	1
Serdang Bedagai	3	-	1	5	6
Batu Bara	1	1	2	1	3
Padang Lawas Utara	1	-	1	1	2
Padang Lawas	-	-	1	1	2
Labuhanbatu Selatan	2	-	1	2	3
Labuhanbatu Utara	4	1	1	6	7
Nias Utara	1	-	1	-	1
Nias Barat	1	-	1	-	1
Kota					
Medan	9	-	11	62	73
Pematangsiantar	1	-	2	6	8
Sibolga	1	-	1	2	3
Tanjungbalai	1	-	1	1	2
Binjai	1	2	2	9	11
Tebing Tinggi	1	-	2	4	6
Padangsidempuan	2	-	2	2	4
Gunungsitoli	1	-	-	1	1
Jumlah 2021	59	5	53	155	208
2020	59	5	53	155	208
2019	55	9	56	149	205
2018	52	15	51	163	214
2017	50	27	50	162	212

Sumber: Dinas Kesehatan Provinsi Sumatera Utara

PENDUDUK DAN KESEHATAN

Tabel 3.2.2 Jumlah Kematian Ibu Hamil Menurut Kelompok Usia dan Kabupaten/Kota di Provinsi Sumatera Utara, 2021

Kabupaten/Kota	Kelompok Usia			Jumlah Kematian
	< 20 Tahun	20-34 Tahun	≥ 35 Tahun	
(1)	(2)	(3)	(4)	(5)
Kabupaten				
Tapanuli Tengah	-	2	1	3
Tapanuli Utara	-	1	-	1
Tapanuli Selatan	-	2	-	2
Nias	-	-	-	-
Langkat	-	6	1	7
Karo	-	1	-	1
Deli Serdang	-	4	1	5
Simalungun	-	-	1	1
Asahan	2	3	2	7
Labuhanbatu	-	3	1	4
Dairi	-	-	1	1
Toba Samosir	-	-	1	1
Mandailing Natal	1	2	-	3
Nias Selatan	-	-	-	-
Pakpak Bharat	-	-	-	-
Humbang Hasundutan	-	1	-	1
Samosir	-	-	-	-
Serdang Bedagai	-	2	1	3
Batu Bara	-	1	-	1
Padang Lawas Utara	-	-	1	1
Padang Lawas	1	1	1	3
Labuhanbatu Selatan	1	-	3	4
Labuhanbatu Utara	3	-	-	3
Nias Utara	-	-	-	-
Nias Barat	-	-	-	-
Kota				
Medan	-	3	-	3
Pematangsiantar	-	3	-	3
Sibolga	-	-	1	1
Tanjungbalai	-	-	-	-
Binjai	-	2	-	2
Tebing Tinggi	-	1	2	3
Padangsidimpuan	-	1	1	2
Gunungsitoli	-	-	1	1
Jumlah 2021	8	39	20	67
2020	1	43	18	62
2019	1	45	8	54
2018	1	21	15	38

Sumber: Dinas Kesehatan Provinsi Sumatera Utara

Tabel 3.2.3 Persentase Penyebab Kematian Ibu Hamil, Melahirkan dan Nifas Menurut Kabupaten/Kota di Provinsi Sumatera Utara, 2021

Kabupaten/Kota	Sebab Kematian Ibu						Jumlah Kematian Ibu
	Perdarahan	Hipertensi dalam Kehamilan	Infeksi	Gangguan Sistem Peredaran Darah	Gangguan Metabolik	Lain2	
(1)	(2)	(3)	(4)	(5)	(6)	(7)	(8)
Kabupaten							
Tapanuli Tengah	1	1	-	-	-	3	5
Tapanuli Utara	-	2	-	-	-	3	5
Tapanuli Selatan	-	-	-	-	-	2	2
Nias	1	-	-	-	-	2	3
Langkat	4	2	-	-	-	12	18
Karo	2	1	-	-	-	3	6
Deli Serdang	3	4	-	4	-	12	23
Simalungun	6	4	2	-	-	6	18
Asahan	1	-	1	-	-	13	15
Labuhanbatu	5	2	1	-	-	4	12
Dairi	2	-	-	-	-	8	10
Toba Samosir	2	-	-	-	1	3	6
Mandailing Natal	1	2	-	-	-	2	5
Nias Selatan	3	1	-	-	-	2	6
Pakpak Bharat	-	-	-	-	-	-	-
Humbang Hasundutan	2	-	-	-	-	1	3
Samosir	1	-	-	-	-	2	3
Serdang Bedagai	4	-	-	-	-	4	8
Batu Bara	2	2	-	-	-	-	4
Padang Lawas Utara	-	1	-	-	-	4	5
Padang Lawas	2	-	-	-	-	7	9
Labuhanbatu Selatan	3	2	-	1	2	1	9
Labuhanbatu Utara	2	2	-	-	-	4	8
Nias Utara	1	-	-	-	-	-	1
Nias Barat	3	3	1	-	-	1	8
Kota							
Medan	2	1	-	-	-	15	18
Pematangsiantar	1	1	-	-	-	5	7
Sibolga	-	-	-	1	-	-	1
Tanjungbalai	4	3	-	-	1	1	9
Binjai	-	1	1	-	-	4	6
Tebing Tinggi	-	-	-	-	1	7	8
Padangsidimpuan	1	-	-	-	-	3	4
Gunungsitoli	1	-	-	-	-	2	3
Jumlah 2021	60	35	6	6	5	136	248
2020	73	54	4	8	1	47	187
2019	67	51	8	8	7	63	204
2018	60	29	9	8	5	74	185

Sumber: Dinas Kesehatan Provinsi Sumatera Utara

PENDUDUK DAN KESEHATAN

Tabel 3.2.4 Jumlah dan Persentase Kelahiran Menurut Penolong Persalinan dan Kabupaten/Kota di Provinsi Sumatera Utara, 2021

Kabupaten/Kota	Jumlah Ibu Bersalin	Jumlah Kelahiran	Penolong Persalinan			
			Tenaga Kesehatan	%	Persalinan di Fasyankes	%
(1)	(2)	(3)	(4)	(5)	(6)	(7)
Kabupaten						
Tapanuli Tengah	8.954	7.118	7.124	80	7.124	80
Tapanuli Utara	6.561	3.787	3.773	58	3.773	58
Tapanuli Selatan	6.017	5.735	5.754	96	5.754	96
Nias	3.768	3.220	3.405	90	3.383	90
Langkat	19.291	18.272	18.277	95	18.277	95
Karo	8.437	6.127	6.112	72	5.994	71
Deli Serdang	43.981	41.900	40.792	93	40.792	93
Simalungun	15.730	13.090	13.067	83	13.067	83
Asahan	14.289	10.990	10.883	76	10.883	76
Labuhanbatu	10.841	10.211	10.191	94	10.126	93
Dairi	6.109	5.463	5.471	90	5.471	90
Toba Samosir	3.819	3.083	3.069	80	3.069	80
Mandailing Natal	9.942	8.207	8.626	87	8.708	88
Nias Selatan	7.894	6.002	6.062	77	6.223	79
Pakpak Bharat	1.248	869	895	72	808	65
Humbang Hasundutan	4.492	1.810	2.534	56	2.500	56
Samosir	2.591	1.813	1.786	69	1.756	68
Serdang Bedagai	11.655	10.194	10.164	87	10.159	87
Batu Bara	8.529	7.937	7.926	93	7.919	93
Padang Lawas Utara	7.520	7.128	7.113	95	7.113	95
Padang Lawas	7.683	3.940	3.843	50	3.417	44
Labuhanbatu Selatan	8.270	7.570	7.585	92	7.300	88
Labuhanbatu Utara	7.914	6.588	6.593	83	6.313	80
Nias Utara	3.357	2.833	2.850	85	1.831	55
Nias Barat	1.993	1.005	990	50	953	48
Kota						
Medan	36.365	19.241	37.162	102	33.701	93
Pematangsiantar	4.134	3.386	3.378	82	3.378	82
Sibolga	1.717	1.681	1.682	98	1.686	98
Tanjungbalai	3.681	5.185	2.606	71	2.606	71
Binjai	4.814	5.323	5.325	111	5.320	111
Tebing Tinggi	2.954	2.628	2.616	89	2.616	89
Padangsidempuan	4.305	4.117	3.393	79	3.393	79
Gunungsitoli	3.150	1.737	1.700	54	1.696	54
Jumlah 2021	292.005	238.190	252.747	87,00	247.109	85,00
2020	314.158	266.701	262.034	83,41	258.104	82,16
2019	317.683	292.875	277.160	87,24	267.902	84,33
2018	320.899	294.275	277.600	86,51	268.593	83,70

Sumber: Dinas Kesehatan Provinsi Sumatera Utara

Tabel 3.2.5 Jumlah dan Persentase Cakupan Kunjungan Ibu Hamil (K1/K4) ke Sarana Pelayanan Kesehatan Menurut Kabupaten/Kota di Provinsi Sumatera Utara, 2021

Kabupaten/Kota	Jumlah Bumil	K1		K4	
		JLH	%	JLH	%
(1)	(2)	(3)	(4)	(5)	(6)
Kabupaten					
Tapanuli Tengah	9.381	8.066	85,98	8.088	86,22
Tapanuli Utara	6.874	4.333	63,03	4.096	59,59
Tapanuli Selatan	6.303	5.992	95,07	5.948	94,37
Nias	3.948	3.586	90,83	3.532	89,46
Langkat	20.209	19.709	97,53	18.381	90,95
Karo	8.839	6.876	77,79	6.322	71,52
Deli Serdang	46.072	44.874	97,4	43.449	94,31
Simalungun	16.479	14.261	86,54	13.258	80,45
Asahan	14.970	11.992	80,11	11.992	80,11
Labuhanbatu	11.358	11.282	99,33	10.624	93,54
Dairi	6.400	5.780	90,31	5.576	87,1
Toba Samosir	4.001	1.731	43,26	3.357	83,9
Mandailing Natal	10.416	9.212	88,44	9.035	86,74
Nias Selatan	8.270	7.114	86,02	6.651	80,42
Pakpak Bharat	1.308	858	65,6	703	53,75
Humbang Hasundutan	4.706	3.237	68,78	2.377	50,51
Samosir	2.715	1.962	72,27	1.862	68,58
Serdang Bedagai	12.210	11.054	90,53	10.523	86,18
Batu Bara	8.935	8.677	97,11	8.187	91,63
Padang Lawas Utara	7.878	7.533	95,62	7.400	93,93
Padang Lawas	8.049	5.655	70,26	3.127	38,85
Labuhanbatu Selatan	8.664	7.742	89,36	7.593	87,64
Labuhanbatu Utara	8.291	7.344	88,58	6.130	73,94
Nias Utara	3.517	3.057	86,92	2.837	80,67
Nias Barat	2.088	1.123	53,78	961	46,02
Kota					
Medan	38.094	39.045	102,5	33.389	87,65
Pematangsiantar	4.331	3.746	86,49	3.326	76,8
Sibolga	1.799	1.799	100	1.753	97,44
Tanjungbalai	3.857	3.239	83,98	2.735	70,91
Binjai	5.044	5.320	105,5	5.210	103,3
Tebing Tinggi	3.094	2.964	95,8	2.710	87,59
Padangsidempuan	4.510	3.657	81,09	3.310	73,39
Gunungsitoli	3.300	2.207	66,88	1.714	51,94
Jumlah 2021	305.910	275.027	89,9	256.156	83,74
2020	329.118	287.030	87,21	263.277	79,99
2019	332.810	305.180	91,70	277.894	83,50
2018	336.463	307.805	91,48	289.036	85,90

Sumber: Dinas Kesehatan Provinsi Sumatera Utara

Tabel 3.2.6 Jumlah dan Persentase Ibu Hamil yang Mendapat Imunisasi Menurut Kabupaten/Kota di Provinsi Sumatera Utara, 2021

Kabupaten/Kota	Jumlah Bumil	Imunisasi Tetanus Toksoid pada Ibu Hamil					
		Td-1		Td-2		Td-3	
		Jumlah	%	Jumlah	%	Jumlah	%
(1)		(7)	(8)	(9)	(10)	(11)	(12)
Kabupaten							
Tapanuli Tengah	9.381	3.323	35,1	2.674	28,2	1.113	11,7
Tapanuli Utara	6.874	1.669	24,5	1.515	22	274	3,99
Tapanuli Selatan	6.303	304	4,82	304	4,82	112	1,78
Nias	3.948	1.913	48,5	1.961	49,7	1.776	45
Langkat	20.209	490	2,42	481	2,38	223	1,1
Karo	8.839	-	-	-	-	-	-
Deli Serdang	46.072	6.238	13,5	5.519	12	3.846	8,35
Simalungun	16.479	6.204	37,7	6.094	37	1.651	10
Asahan	14.970	178	1,19	216	1,44	575	3,84
Labuhanbatu	11.358	5.144	45,3	5.464	48,1	1.126	9,91
Dairi	6.400	-	-	-	-	-	-
Toba Samosir	4.001	188	4,42	144	3,6	22	0,55
Mandailing Natal	10.416	3.151	30,3	3.078	29,6	677	6,5
Nias Selatan	8.270	320	3,87	380	4,59	274	3,31
Pakpak Bharat	1.308	507	38,8	347	26,5	131	10
Humbang Hasundutan	4.706	759	16,8	716	15,9	120	2,66
Samosir	2.715	721	26,6	558	20,6	333	12,3
Serdang Bedagai	12.210	4.730	38,7	4.144	33,9	741	6,07
Batu Bara	8.935	407	4,56	518	5,8	1.049	11,7
Padang Lawas Utara	8.049	4.394	54,6	4.021	50	1.044	13
Padang Lawas	7.878	1.060	13,5	1.110	14,1	515	6,54
Labuhanbatu Selatan	8.664	2.431	29,8	2.572	31,5	1.417	17,4
Labuhanbatu Utara	8.291	-	-	-	-	-	-
Nias Utara	3.517	1.251	35,6	704	20	236	6,71
Nias Barat	2.088	565	23,7	375	15,7	13	0,55
Kota							
Medan	38.094	8.328	22,1	8.149	21,6	1.041	2,76
Pematangsiantar	4.331	1.223	28,2	1.106	25,5	79	1,82
Sibolga	1.799	92	5,11	87	4,84	47	2,61
Tanjungbalai	3.857	2.172	56,3	2.172	56,3	33	0,86
Binjai	5.044	823	18,3	572	12,7	-	-
Tebing Tinggi	3.094	2.685	86,8	637	20,6	85	2,75
Padangsidimpuan	4.510	823	18,3	572	12,7	-	-
Gunungsitoli	3.300	79	3,51	51	2,27	16	0,71
Jumlah 2021	305.910	61.338	20,1	55.669	18,2	18.569	6,07
2020	329.118	60.856	18,49	53.995	16,41	16.224	4,93
2019	332.810	82.688	24,85	66.579	20,01	23.323	7,01
2018	336.337	83.795	24,91	71.119	21,15	17.987	5,35

Lanjutan Tabel 3.2.6

Kabupaten/Kota	Imunisasi Tetanus Toksoid pada Ibu Hamil					
	Td-4		Td-5		Td2+	
	Jumlah	%	Jumlah	%	Jumlah	%
(1)	(13)	(14)	(15)	(16)	(17)	(18)
Kabupaten						
Tapanuli Tengah	683	7,2	345	3,64	4.815	50,8
Tapanuli Utara	137	1,99	158	2,3	2.084	30,3
Tapanuli Selatan	86	1,36	90	1,43	592	9,39
Nias	1.647	41,7	1.500	38	3.747	94,9
Langkat	213	1,05	194	0,96	1.111	5,5
Karo	-	-	-	-	-	-
Deli Serdang	3.413	7,41	3.344	7,26	15.822	34,3
Simalungun	2.150	13,1	2.802	17	12.697	77,1
Asahan	1.464	9,78	1.557	10,4	3.812	25,5
Labuhanbatu	489	4,31	129	1,14	7.208	63,5
Dairi	-	-	-	-	-	-
Toba Samosir	24	0,6	13	0,32	203	5,07
Mandailing Natal	557	5,35	343	3,29	4.530	43,5
Nias Selatan	292	3,53	123	1,49	1.069	12,9
Pakpak Bharat	49	3,75	54	4,13	581	44,4
Humbang Hasundutan	185	4,1	126	2,79	300	6,65
Samosir	185	6,81	118	4,35	1.194	44
Serdang Bedagai	420	3,44	262	2,15	5.567	45,6
Batu Bara	763	8,54	421	4,71	2.751	30,8
Padang Lawas Utara	564	7,01	441	5,48	6.070	75,4
Padang Lawas	352	4,47	205	2,6	2.182	27,7
Labuhanbatu Selatan	1.160	14,2	936	11,5	6.094	74,7
Labuhanbatu Utara	-	-	-	-	-	-
Nias Utara	-	-	-	-	940	26,7
Nias Barat	14	0,59	-	-	235	9,86
Kota						
Medan	1.363	3,61	1.274	3,37	11.827	31,3
Pematangsiantar	109	2,52	109	2,52	1.403	32,4
Sibolga	18	1	19	1,06	171	9,51
Tanjungbalai	29	0,75	24	0,62	2.258	58,5
Binjai	-	-	-	-	572	12,7
Tebing Tinggi	23	0,74	21	0,68	766	24,8
Padangsidempuan	-	-	-	-	572	12,7
Gunungsitoli	3	0,13	-	-	70	3,11
Jumlah 2021	16.392	5,36	14.608	4,78	102.101	33,40
2020	13.970	4,24	11.487	3,49	93.359	28,37
2019	18.977	5,70	16.617	4,99	126.421	37,99
2018	14.586	4,34	21.006	6,25	124.698	37,08

Sumber: Dinas Kesehatan Provinsi Sumatera Utara

Tabel 3.2.7 Jumlah dan Persentase Ibu Hamil yang Mendapatkan Tablet Zat Besi (Fe) Menurut Kabupaten/Kota di Provinsi Sumatera Utara, 2021

Kabupaten/Kota	Jumlah Bumil	TTD (90 Tablet)		Perkiraan Bumil dengan Komplikasi Kebidanan	Penanganan Bumil dengan Komplikasi Kebidanan	% Bumil Komplikasi Kebidanan
		Jumlah	%			
(1)		(2)	(3)	(4)	(5)	(6)
Kabupaten						
Tapanuli Tengah	9.381	6.045	64,4	1.876	713	38
Tapanuli Utara	6.874	4.163	60,6	1.375	1.180	85,83
Tapanuli Selatan	6.303	6.303	100	1.261	1.198	95,03
Nias	3.948	3.586	90,8	790	3	0,38
Langkat	20.209	18.736	92,7	4.042	3.055	75,59
Karo	8.839	6.556	74,2	1.768	1.187	67,15
Deli Serdang	46.072	43.449	94,3	9.214	9.775	106,08
Simalungun	16.479	13.219	80,2	3.296	2.060	62,5
Asahan	14.970	11.158	74,5	2.994	1.370	45,76
Labuhanbatu	11.358	10.453	92	2.272	1.393	61,32
Dairi	6.400	4.333	67,7	1.280	1.117	87,27
Toba Samosir	4.001	2.352	58,8	800	753	94,1
Mandailing Natal	10.416	6.770	65	2.083	800	38,4
Nias Selatan	8.270	5.380	65,1	1.654	1.498	90,57
Pakpak Bharat	1.308	769	58,8	262	354	135,32
Humbang Hasundutan	4.706	2.312	49,1	941	352	37,4
Samosir	2.715	1.632	60,1	543	435	80,11
Serdang Bedagai	12.210	2.405	19,7	2.442	2.401	98,32
Batu Bara	8.935	7.322	82	1.787	758	42,42
Padang Lawas Utara	7.878	7.400	93,9	1.576	1.584	100,53
Padang Lawas	8.049	3.752	46,6	1.610	159	9,88
Labuhanbatu Selatan	8.664	7.528	86,9	1.733	571	32,95
Labuhanbatu Utara	8.291	6.693	80,7	1.658	684	41,25
Nias Utara	3.517	2.462	70	703	123	17,49
Nias Barat	2.088	110	5,27	418	57	13,56
Kota						
Medan	38.094	34.125	89,6	7.619	3.558	46,7
Pematangsiantar	4.331	3.202	73,9	866	599	69,15
Sibolga	1.799	1.753	97,4	360	359	99,78
Tanjungbalai	3.857	2.953	76,6	771	283	36,69
Binjai	5.044	3.612	71,6	1.009	37	3,67
Tebing Tinggi	3.094	2.454	79,3	619	516	83,39
Padangsidimpuan	4.510	3.310	73,4	902	359	39,8
Gunungsitoli	3.300	2.095	63,5	660	562	85,15
Jumlah 2021	305.910	238.392	77,90	61.182	39.853	65,14
2020	329.272	254.302	77,23	65.854	38.553	58,54
2019	332.810	254.608	76,50	66.567	44.885	67,43
2018	336.463	278.338	82,72	67.292	46.047	68,43

Sumber: Dinas Kesehatan Provinsi Sumatera Utara

Tabel 3.2.8 Jumlah Penderita HIV/AIDS Menurut Jenis Kelamin dan Kabupaten/ Kota di Provinsi Sumatera utara, 2021

Kabupaten/Kota	Penderita HIV			Penderita AIDS		
	P	L	P+L	P	L	P+L
(1)	(1)	(2)	(3)	(4)	(5)	(6)
Kabupaten						
Tapanuli Tengah	25	13	38	-	-	-
Tapanuli Utara	6	3	9	7	-	7
Tapanuli Selatan	23	3	26	11	2	13
Nias	20	2	22	-	-	-
Langkat	10	6	16	11	4	15
Karo	15	5	20	2	-	2
Deli Serdang	119	25	144	22	5	27
Simalungun	43	17	60	25	9	34
Asahan	48	14	62	29	5	34
Labuhanbatu	24	9	33	24	9	33
Dairi	19	11	30	-	-	-
Toba Samosir	29	27	56	29	27	56
Mandailing Natal	9	2	11	-	-	-
Nias Selatan	-	-	-	-	-	-
Pakpak Bharat	1	-	1	-	-	-
Humbang Hasundutan	12	7	19	-	-	-
Samosir	4	2	6	4	2	6
Serdang Bedagai	21	7	28	2	1	3
Batu Bara	29	6	35	2	-	2
Padang Lawas Utara	4	3	7	3	1	4
Padang Lawas	6	1	7	6	-	6
Labuhanbatu Selatan	-	-	-	-	-	-
Labuhanbatu Utara	15	1	16	15	1	16
Nias Utara	-	-	-	-	-	-
Nias Barat	-	-	-	-	-	-
Kota						
Medan	1.031	169	1.200	79	6	85
Pematangsiantar	27	9	36	10	5	15
Sibolga	32	17	49	-	-	-
Tanjungbalai	30	8	38	-	-	-
Binjai	18	3	21	14	2	16
Tebing Tinggi	35	9	44	18	10	28
Padangsidempuan	2	1	3	-	-	-
Gunungsitoli	3	1	4	2	-	2
Jumlah 2021	1.660	381	2.041	315	89	404
2020	270	821	1.091	32	100	132
2019	1.294	424	1.718	578	210	788
2018	1.097	401	1.498	442	246	688

Sumber: Dinas Kesehatan Provinsi Sumatera Utara

PENDUDUK DAN KESEHATAN

Tabel 3.2.9 Jumlah Kematian Bayi dan Anak Balita Menurut Jenis Kelamin dan Kabupaten/Kota di Provinsi Sumatera Utara, 2021

Kabupaten/Kota	Jumlah Bayi Mati			Jumlah Anak Balita Mati		
	L	P	L+P	L	P	L+P
(1)	(2)	(3)	(4)	(5)	(6)	(7)
Kabupaten						
Tapanuli Tengah	13	10	23	3	2	5
Tapanuli Utara	20	17	37	3	1	4
Tapanuli Selatan	2	1	3	-	1	1
Nias	13	9	22	-	-	-
Langkat	9	7	16	-	-	-
Karo	7	9	16	-	-	-
Deli Serdang	16	7	23	1	2	3
Simalungun	17	14	31	-	-	-
Asahan	6	3	9	-	-	-
Labuhanbatu	14	11	25	1	1	2
Dairi	5	8	13	-	-	-
Toba Samosir	9	7	16	2	-	2
Mandailing Natal	19	17	36	-	-	-
Nias Selatan	11	7	18	-	-	-
Pakpak Bharat	2	8	10	1	-	1
Humbang Hasundutan	9	8	17	1	-	1
Samosir	11	9	20	1	-	1
Serdang Bedagai	10	3	13	2	4	6
Batu Bara	10	8	18	-	-	-
Padang Lawas Utara	16	1	17	-	-	-
Padang Lawas	15	13	28	3	2	5
Labuhanbatu Selatan	9	7	16	-	-	-
Labuhanbatu Utara	3	3	6	-	-	-
Nias Utara	8	5	13	-	-	-
Nias Barat	9	12	21	-	-	-
Kota						
Medan	25	23	48	-	-	-
Pematangsiantar	7	5	12	-	-	-
Sibolga	6	2	8	-	-	-
Tanjungbalai	6	5	11	1	1	2
Binjai	3	1	4	-	-	-
Tebing Tinggi	11	9	20	-	3	3
Padangsidempuan	17	11	28	-	-	-
Gunungsitoli	14	8	22	5	-	5
Jumlah 2021	352	268	620	24	17	41
2020	396	308	704	25	26	51
2019	434	325	813	45	40	86
2018	514	407	921	53	41	94

Sumber: Dinas Kesehatan Provinsi Sumatera Utara

Tabel 3.2.10 Jumlah Bayi dengan Berat Lahir Rendah Menurut Jenis Kelamin dan Kabupaten/Kota di Provinsi Sumatera Utara, 2021

Kabupaten/Kota	Jumlah Bayi Lahir Hidup		Bayi dengan BB Lahir Rendah	
	L	P	L	P
(1)	(2)	(3)	(4)	(5)
Kabupaten				
Tapanuli Tengah	4.691	3.837	9	2
Tapanuli Utara	3.210	3.039	19	15
Tapanuli Selatan	2.766	2.964	-	-
Nias	1.657	1.932	1	1
Langkat	9.372	9.000	-	-
Karo	3.958	4.077	18	13
Deli Serdang	21.073	20.813	27	22
Simalungun	7.576	7.405	115	127
Asahan	513	478	12	8
Labuhanbatu	5.220	5.105	13	13
Dairi	2.666	2.789	2	1
Toba Samosir	1.850	1.787	7	9
Mandailing Natal	4.745	4.724	14	15
Nias Selatan	3.931	3.587	41	55
Pakpak Bharat	681	508	6	9
Humbang Hasundutan	2.298	1.980	10	17
Samosir	1.225	1.243	5	14
Serdang Bedagai	5.627	5.473	2	6
Batu Bara	4.055	4.068	15	9
Padang Lawas Utara	3.577	3.585	71	83
Padang Lawas	3.940	3.377	47	34
Labuhanbatu Selatan	3.940	3.936	1	2
Labuhanbatu Utara	3.745	3.792	17	17
Nias Utara	1.695	1.502	5	4
Nias Barat	941	957	23	21
Kota				
Medan	17.307	17.326	8	10
Pematangsiantar	-	-	9	6
Sibolga	852	783	7	13
Tanjungbalai	1.771	1.735	12	13
Binjai	2.770	2.549	-	-
Tebing Tinggi	1.392	1.421	11	9
Padangsidempuan	2.041	2.059	7	4
Gunungsitoli	1.579	1.421	36	37
Jumlah 2021	132.664	129.252	570	589
2020	149.252	148.904	664	648
2019	144.897	146.306	746	773
2018	149.819	151.698	624	555

Sumber: Dinas Kesehatan Provinsi Sumatera Utara

PENDUDUK DAN KESEHATAN

Tabel 3.2.11 Jumlah Bayi Mendapatkan ASI Eksklusif selama 6 bulan Menurut Kabupaten/Kota Di Provinsi Sumatera Utara, 2021

Kabupaten/Kota	Jumlah Bayi Lahir			Bayi Usia < 6 Bulan		
	L	P	L+P	Jumlah	Bayi mendapatkan ASI Eksklusif <6 bulan	
					Jumlah	%
(1)	(2)	(3)	(4)	(5)	(6)	(7)
Kabupaten						
Tapanuli Tengah	3.570	3.531	7.101	6.279	3.828	61
Tapanuli Utara	1.979	1.797	3.776	3.702	2.002	54,1
Tapanuli Selatan	2.766	2.964	5.730	5.453	3.518	64,5
Nias	1.287	1.932	3.219	3.768	1.881	49,9
Langkat	9.089	9.172	18.261	17.053	5.772	33,8
Karo	3.231	2.870	6.101	8.653	4.775	55,2
Deli Serdang	21.073	20.813	41.886	20.241	8.073	39,9
Simalungun	7.013	6.057	13.070	8.392	5.229	62,3
Asahan	5.598	5.385	10.983	6.606	3.501	53
Labuhanbatu	5.074	5.117	10.191	5.038	2.329	46,2
Dairi	2.669	2.778	5.447	5.371	2.220	41,3
Toba Samosir	1.563	1.495	3.058	3.637	1.255	34,5
Mandailing Natal	4.133	4.060	8.193	17.060	9.291	54,5
Nias Selatan	2.891	3.087	5.978	2.539	1.164	45,8
Pakpak Bharat	440	429	869	434	283	65,2
Humbang Hasundutan	1.355	437	1.792	790	591	74,8
Samosir	941	857	1.798	1.184	781	66
Serdang Bedagai	5.235	4.929	10.164	17.371	7.751	44,6
Batu Bara	3.978	3.945	7.923	6.438	1.555	24,2
Padang Lawas Utara	2.120	1.817	3.937	3.719	1.597	42,9
Padang Lawas	3.540	3.556	7.096	7.847	4.348	55,4
Labuhanbatu Selatan	3.800	3.769	7.569	12.653	5.836	46,1
Labuhanbatu Utara	3.264	3.316	6.580	1.750	825	47,1
Nias Utara	1.537	1.294	2.831	3.339	101	3
Nias Barat	489	497	986	555	18	3,2
Kota						
Medan	16.687	2.549	19.236	10.608	3.170	29,9
Pematangsiantar	1.747	1.632	3.379	7.222	1.533	21,2
Sibolga	860	817	1.677	1.387	926	66,8
Tanjungbalai	2.589	2.589	5.178	725	132	18,2
Binjai	2.770	2.549	5.319	1.359	526	38,7
Tebing Tinggi	1.302	1.310	2.612	2.174	785	36,1
Padangsidempuan	2.041	2.059	4.100	4.079	1.182	29
Gunungsitoli	955	768	1.723	1.308	751	57,4
Jumlah 2021	127.586	110.177	237.763	198.734	87.529	44,00
2020	133.978	132.723	266.701	234.812	90.207	38,42
2019	144.897	146.306	292.875	186.460	75.820	40,66
2018	149.819	151.698	301.517	147.436	51.392	34,86

Sumber: Dinas Kesehatan Provinsi Sumatera Utara

Tabel 3.2.12. Status Gizi Balita Berdasarkan BB/U, TB/U, BB/TB Menurut Kabupaten/Kota di Provinsi Sumatera Utara, 2021

Kabupaten/Kota	Jumlah Balita 0-59 bulan yang ditimbang	Balita Gizi Kurang (BB/U)		Jumlah Balita 0-59 bulan yang diukur tinggi	Balita Pendek (TB/U)		Jumlah Balita 0-59 bulan yang diukur	Balita Gizi Kurus (BB/TB)	
		JLH	%		JLH	%		JLH	%
(1)	(2)	(3)	(4)	(5)	(6)	(7)	(8)	(9)	(10)
Kabupaten									
Tapanuli Tengah	11.687	588	5	11.687	1.244	11	11.687	588	5
Tapanuli Utara	16.247	348	2,1	16.247	1.261	7,8	16.247	348	2,1
Tapanuli Selatan	25.447	44	0,2	25.447	98	0,4	25.447	44	0,2
Nias	11.805	1.240	11	11.805	1.839	16	11.805	1.240	11
Langkat	68.456	789	1,2	68.456	1.056	1,5	68.456	789	1,2
Karo	27.610	1.482	5,4	27.610	3.348	12	27.610	1.482	5,4
Deli Serdang	138.067	1.145	0,8	138.067	1.914	1,4	138.067	1.145	0,8
Simalungun	64.328	895	1,4	64.328	937	1,5	64.328	895	1,4
Asahan	44.142	1.088	2,5	44.142	1.266	2,9	44.142	1.088	2,5
Labuhanbatu	36.717	1.830	5	36.717	61	0,2	36.717	1.830	5
Dairi	22.687	946	4,2	22.687	3.741	17	22.687	946	4,2
Toba Samosir	10.184	366	3,6	10.184	745	7,3	10.184	366	3,6
Mandailing Natal	28.048	751	2,7	28.048	1.543	5,5	28.048	751	2,7
Nias Selatan	31.240	920	2,9	31.240	738	2,4	31.240	920	2,9
Pakpak Bharat	4.539	300	6,6	4.539	991	22	4.539	300	6,6
Humbang Hasundutan	10.853	271	2,5	10.853	2.465	23	10.853	271	2,5
Samosir	8.703	476	5,5	8.703	1.233	14	8.703	476	5,5
Serdang Bedagai	35.665	364	1	35.665	526	1,5	35.665	364	1
Batu Bara	27.774	434	1,6	27.774	710	2,6	27.774	434	1,6
Padang Lawas Utara	24.901	1.070	4,3	24.901	2.321	9,3	24.901	1.070	4,3
Padang Lawas	13.715	5.212	38	13.715	1.091	8	13.715	5.212	38
Labuhanbatu Selatan	13.792	264	1,9	13.792	806	5,8	13.792	264	1,9
Labuhanbatu Utara	26.822	266	1	26.822	359	1,3	26.822	266	1
Nias Utara	10.811	324	3	10.811	307	2,8	10.811	324	3
Nias Barat	5.810	-	-	5.810	6	0,1	5.810	-	-
Kota									
Medan	63.419	588	0,9	63.419	368	0,6	63.419	588	0,9
Pematangsiantar	8.038	128	1,6	8.038	108	1,3	8.038	128	1,6
Sibolga	6.006	227	3,8	6.006	257	4,3	6.006	227	3,8
Tanjungbalai	5.650	3	0,1	5.650	36	0,6	5.650	3	0,1
Binjai	10.726	236	2,2	10.726	330	3,1	10.726	236	2,2
Tebing Tinggi	6.451	337	5,2	6.451	281	4,4	6.451	337	5,2
Padangsidempuan	14.031	710	5,1	14.031	3.147	22	14.031	710	5,1
Gunungsitoli	7.854	405	5,2	7.854	438	5,6	7.854	405	5,2
Jumlah 2021	842.225	24.047	2,9	842.225	35.571	4,2	842.225	24.047	2,9
2020	942.869	32.181	3,41	942.869	36.742	3,90	942.869	19.151	2,03
2019	1.083.945	21.412	1,98	1.083.945	28.242	2,61	1.084.089	23.125	2,13
2018	1.075.941	17.837	1,66	1.049.215	16.246	1,55	1.071.592	25.083	2,34

Sumber: Dinas Kesehatan Provinsi Sumatera Utara

PENDUDUK DAN KESEHATAN

Tabel 3.2.13 Cakupan Imunisasi Bayi Berdasarkan Jenis Kelamin Menurut Kabupaten/Kota di Provinsi Sumatera Utara, 2021

Kabupaten/Kota	Puskesmas	Balita Lahir Hidup		
		L	P	L+P
(1)	(2)	(3)	(4)	(5)
Kabupaten				
Tapanuli Tengah	25	3.570	3.531	7.101
Tapanuli Utara	21	1.979	1.797	3.776
Tapanuli Selatan	16	2.766	2.964	5.730
Nias	12	1.287	1.932	3.219
Langkat	32	9.089	9.172	18.261
Karo	19	3.231	2.870	6.101
Deli Serdang	34	21.073	20.813	41.886
Simalungun	46	7.013	6.057	13.070
Asahan	29	5.598	5.385	10.983
Labuhanbatu	15	5.074	5.117	10.191
Dairi	18	2.669	2.778	5.447
Toba Samosir	19	1.563	1.495	3.058
Mandailing Natal	26	4.133	4.060	8.193
Nias Selatan	36	2.891	3.087	5.978
Pakpak Bharat	8	440	429	869
Humbang Hasundutan	12	1.355	437	1.792
Samosir	12	941	857	1.798
Serdang Bedagai	20	5.235	4.929	10.164
Batu Bara	15	3.978	3.945	7.923
Padang Lawas Utara	16	2.120	1.817	3.937
Padang Lawas	17	3.540	3.556	7.096
Labuhanbatu Selatan	17	3.800	3.769	7.569
Labuhanbatu Utara	18	3.264	3.316	6.580
Nias Utara	11	1.537	1.294	2.831
Nias Barat	13	489	497	986
Kota				
Medan	41	16.687	2.549	19.236
Pematangsiantar	19	1.747	1.632	3.379
Sibolga	5	860	817	1.677
Tanjungbalai	8	2.589	2.589	5.178
Binjai	8	2.770	2.549	5.319
Tebing Tinggi	9	1.302	1.310	2.612
Padangsidempuan	10	2.041	2.059	4.100
Gunungsitoli	8	955	768	1.723
Jumlah 2021	615	127.586	110.177	237.763
2020	607	149.252	148.904	298.156
2019	600	144.897	146.306	292.875
2018	580	149.767	151.750	301.517

Lanjutan Tabel 3.2.13

Kabupaten/Kota	Bayi Diimunisasi					
	Hb0					
	< 24 Jam					
	L		P		L+P	
	Jumlah	%	Jumlah	%	Jumlah	%
(1)	(6)	(7)	(8)	(9)	(10)	(11)
Kabupaten						
Tapanuli Tengah	2.447	68,5	2.086	59,1	4.533	63,8
Tapanuli Utara	1.708	86,3	1.585	88,2	3.293	87,2
Tapanuli Selatan	1.469	53,1	1.470	49,6	2.939	51,3
Nias	1.361	106	1.083	56,1	2.444	75,9
Langkat	6.406	70,5	6.321	68,9	12.727	69,7
Karo	3.792	117	3.390	118	7.182	117
Deli Serdang	19.106	90,7	18.461	88,7	37.567	89,7
Simalungun	6.355	90,6	6.422	106	12.777	97,8
Asahan	5.124	91,5	4.771	88,6	9.895	90,1
Labuhanbatu	4.941	97,4	4.937	96,5	9.878	96,9
Dairi	1.917	71,8	1.782	64,1	3.699	67,9
Toba Samosir	914	58,5	851	56,9	1.765	57,7
Mandailing Natal	3.711	89,8	3.493	86	7.204	87,9
Nias Selatan	1.437	49,7	1.563	50,6	3.000	50,2
Pakpak Bharat	360	81,8	354	82,5	714	82,2
Humbang Hasundutan	1.693	125	1.601	366	3.294	184
Samosir	886	94,2	818	95,4	1.704	94,8
Serdang Bedagai	197	3,8	-	-	197	1,9
Batu Bara	1.528	38,4	1.501	38	3.029	38,2
Padang Lawas Utara	2.685	127	2.699	149	5.384	137
Padang Lawas	-	-	-	-	-	-
Labuhanbatu Selatan	2.267	59,7	2.244	59,5	4.511	59,6
Labuhanbatu Utara	3.271	100	3.401	103	6.672	101
Nias Utara	1.040	67,7	1.023	79,1	2.063	72,9
Nias Barat	-	-	-	-	-	-
Kota						
Medan	11.583	69,4	11.728	460	23.311	121
Pematangsiantar	1.701	97,4	1.611	98,7	3.312	98
Sibolga	772	89,8	710	86,9	1.482	88,4
Tanjungbalai	322	12,4	294	11,4	616	11,9
Binjai	1.659	59,9	1.647	64,6	3.306	62,2
Tebing Tinggi	1.391	107	1.393	106	2.784	107
Padangsidempuan	-	-	-	-	-	-
Gunungsitoli	861	90,2	669	87,1	1.530	88,8
Jumlah 2021	81.294	63,7	79.340	72	160.634	67,60
2020	90.393	60,56	89.749	60,27	180.142	60,42
2019	89.340	61,66	86.954	59,43	176.294	60,19
2018	90.859	60,67	56.777	37,41	147.636	48,96

Lanjutan Tabel 3.2.13

Kabupaten/Kota	Bayi Diimunisasi					
	Hb0					
	1 – 7 Hari					
	L		P		L+P	
	Jumlah	%	Jumlah	%	Jumlah	%
(1)	(12)	(13)	(14)	(15)	(16)	(17)
Kabupaten						
Tapanuli Tengah	3	0,1	4	0,1	7	0,1
Tapanuli Utara	-	-	-	-	-	-
Tapanuli Selatan	574	20,8	502	16,9	1.076	18,8
Nias	607	47,2	225	11,6	832	25,8
Langkat	1.840	20,2	1.787	19,5	3.627	19,9
Karo	1.305	40,4	1.293	45,1	2.598	42,6
Deli Serdang	19.613	93,1	18.961	91,1	38.574	92,1
Simalungun	48	0,7	48	0,8	96	0,7
Asahan	15	0,3	5	0,1	20	0,2
Labuhanbatu	-	-	-	-	-	-
Dairi	136	5,1	139	5	275	5
Toba Samosir	498	31,9	457	30,6	955	31,2
Mandailing Natal	327	7,9	306	7,5	633	7,7
Nias Selatan	2.003	69,3	2.018	65,4	4.021	67,3
Pakpak Bharat	360	81,8	354	82,5	714	82,2
Humbang Hasundutan	28	2,1	27	6,2	55	3,1
Samosir	-	-	-	-	-	-
Serdang Bedagai	4.602	87,9	4.430	89,9	9.032	88,9
Batu Bara	2.323	58,4	2.393	60,7	4.716	59,5
Padang Lawas Utara	3.103	147	3.010	166	6.113	155
Padang Lawas	1.980	55,9	1.900	53,4	3.880	54,7
Labuhanbatu Selatan	1.489	39,2	1.481	39,3	2.970	39,2
Labuhanbatu Utara	-	-	-	-	-	-
Nias Utara	128	8,3	152	11,7	280	9,9
Nias Barat	455	93	445	89,5	900	91,3
Kota						
Medan	3.217	19,3	3.178	125	6.395	33,2
Pematangsiantar	61	3,5	73	4,5	134	4
Sibolga	-	-	-	-	-	-
Tanjungbalai	381	14,7	340	13,1	721	13,9
Binjai	-	-	-	-	-	-
Tebing Tinggi	1.209	92,9	1.248	95,3	2.457	94,1
Padangsidimpuan	1.741	85,3	1.648	80	3.389	82,7
Gunungsitoli	-	-	-	-	-	-
Jumlah 2021	46.037	36,1	44.930	40,8	90.967	38,30
2020	24.145	16,18	23.915	16,06	48.060	16,12
2019	37.615	25,96	37.457	25,60	75.072	25,63
2018	68.320	45,62	68.863	45,38	137.183	45,50

Lanjutan Tabel 3.2.13

Kabupaten/Kota	Bayi Diimunisasi					
	BCG					
	L		P		L+P	
	Jumlah	%	Jumlah	%	Jumlah	%
(1)	(18)	(19)	(20)	(21)	(22)	(23)
Kabupaten						
Tapanuli Tengah	3.181	89,1	3.067	86,9	6.248	88
Tapanuli Utara	1.979	100	1.797	100	3.776	100
Tapanuli Selatan	2.235	80,8	2.088	70,4	4.323	75,4
Nias	1.508	117	1.464	75,8	2.972	92,3
Langkat	8.258	90,9	8.049	87,8	16.307	89,3
Karo	3.902	121	3.819	133	7.721	127
Deli Serdang	16.634	78,9	15.900	76,4	32.534	77,7
Simalungun	6.657	94,9	6.857	113	13.514	103
Asahan	5.344	95,5	5.096	94,6	10.440	95,1
Labuhanbatu	4.920	97	4.855	94,9	9.775	95,9
Dairi	2.190	82,1	2.032	73,1	4.222	77,5
Toba Samosir	1.358	86,9	1.256	84	2.614	85,5
Mandailing Natal	4.142	100	4.051	99,8	8.193	100
Nias Selatan	3.352	116	3.391	110	6.743	113
Pakpak Bharat	416	94,5	405	94,4	821	94,5
Humbang Hasundutan	1.642	121	1.628	373	3.270	183
Samosir	915	97,2	828	96,6	1.743	96,9
Serdang Bedagai	4.665	89,1	4.595	93,2	9.260	91,1
Batu Bara	3.777	94,9	3.805	96,5	7.582	95,7
Padang Lawas Utara	2.995	141	2.830	156	5.825	148
Padang Lawas	2.211	62,5	2.231	62,7	4.442	62,6
Labuhanbatu Selatan	3.374	88,8	3.331	88,4	6.705	88,6
Labuhanbatu Utara	3.271	100	3.409	103	6.680	102
Nias Utara	1.069	69,6	883	68,2	1.952	69
Nias Barat	640	131	630	127	1.270	12,8
Kota						
Medan	12.561	75,3	12.638	496	25.199	131
Pematangsiantar	1.666	95,4	1.608	98,5	3.274	96,9
Sibolga	471	54,8	458	56,1	929	55,4
Tanjungbalai	605	23,4	596	23	1.201	23,2
Binjai	1.981	71,5	1.910	74,9	3.891	73,2
Tebing Tinggi	960	73,7	1.032	78,8	1.992	76,3
Padangsidimpuan	1.682	82,4	1.527	74,2	3.209	78,3
Gunungsitoli	847	88,7	711	92,6	1.558	90,4
Jumlah 2021	97.005	76,00	95.054	86,3	192.059	80,80
2020	114.919	77,00	114.756	77,07	230.977	77,47
2019	134.643	92,92	133.645	91,35	268.288	91,60
2018	133.542	89,17	133.720	88,12	267.262	88,64

Lanjutan Tabel 3.2.13

Kabupaten/Kota	Bayi (Surviving Infant)		
	L	P	L+P
(1)	(24)	(25)	(26)
Kabupaten			
Tapanuli Tengah	4.011	3.898	7.909
Tapanuli Utara	3.099	2.993	6.092
Tapanuli Selatan	2.801	2.652	5.453
Nias	1.672	1.666	3.338
Langkat	8.779	8.649	17.428
Karo	3.744	3.689	7.433
Deli Serdang	20.364	20.101	40.465
Simalungun	7.164	7.159	14.323
Asahan	6.594	6.485	13.079
Labuhanbatu	4.977	5.097	10.074
Dairi	2.739	2.632	5.371
Toba Samosir	1.812	1.751	3.563
Mandailing Natal	4.716	4.696	9.412
Nias Selatan	3.417	3.601	7.018
Pakpak Bharat	565	548	1.113
Humbang Hasundutan	2.071	2.030	4.101
Samosir	1.191	1.151	2.342
Serdang Bedagai	5.445	5.174	10.619
Batu Bara	4.027	3.835	7.862
Padang Lawas Utara	3.604	3.608	7.212
Padang Lawas	3.517	3.639	7.156
Labuhanbatu Selatan	3.795	3.728	7.523
Labuhanbatu Utara	3.590	3.690	7.280
Nias Utara	1.429	1.339	2.768
Nias Barat	838	855	1.693
Kota			
Medan	16.742	16.964	33.706
Pematangsiantar	1.988	1.991	3.979
Sibolga	768	745	1.513
Tanjungbalai	1.618	1.664	3.282
Binjai	2.264	2.289	4.553
Tebing Tinggi	1.391	1.393	2.784
Padangsidempuan	2.008	2.161	4.169
Gunungsitoli	1.508	1.416	2.924
Jumlah 2021	134.248	133.289	267.537
2020	149.341	143.549	292.890
2019	151.484	145.564	297.048
2018	151.382	147.302	298.684

Lanjutan Tabel 3.2.13

Kabupaten/Kota	Bayi Diimunisasi					
	DPT-HB3/DPT-HB-Hib3					
	L		P		L+P	
	Jumlah	%	Jumlah	%	Jumlah	%
(1)	(27)	(28)	(29)	(30)	(31)	(32)
Kabupaten						
Tapanuli Tengah	2.884	71,9	2.718	69,7	5.602	70,8
Tapanuli Utara	1.784	57,6	1.752	58,5	3.536	58
Tapanuli Selatan	1.731	61,8	1.579	59,5	3.310	60,7
Nias	1.493	89,3	1.452	87,2	2.945	88,2
Langkat	7.337	83,6	7.229	83,6	14.566	83,6
Karo	3.521	94	3.500	94,9	7.021	94,5
Deli Serdang	13.997	68,7	34.098	169,6	48.095	119
Simalungun	5.982	83,5	6.324	88,3	12.306	85,9
Asahan	4.965	75,3	4.629	71,4	9.594	73,4
Labuhanbatu	4.842	97,3	4.823	94,6	9.665	95,9
Dairi	2.294	83,8	2.237	85	4.531	84,4
Toba Samosir	2.152	119	1.354	77,3	3.506	98,4
Mandailing Natal	3.753	79,6	3.651	77,7	7.404	78,7
Nias Selatan	3.227	94,4	3.205	89	6.432	91,7
Pakpak Bharat	445	78,8	425	77,6	870	78,2
Humbang Hasundutan	1.699	82	1.656	81,6	3.355	81,8
Samosir	869	73	799	69,4	1.668	71,2
Serdang Bedagai	5.402	99,2	5.307	102,6	10.709	101
Batu Bara	3.813	94,7	3.807	99,3	7.620	96,9
Padang Lawas Utara	2.725	75,6	76	2.747	5.472	75,9
Padang Lawas	1.787	50,8	1.794	49,3	3.581	50
Labuhanbatu Selatan	3.254	85,7	3.211	86,1	6.465	85,9
Labuhanbatu Utara	3.271	91,1	3.409	92,4	6.680	91,8
Nias Utara	1.167	81,7	993	74,2	2.160	78
Nias Barat	726	86,6	691	80,8	1.417	83,7
Kota						
Medan	13.854	82,7	13.891	81,9	27.745	82,3
Pematangsiantar	1.562	78,6	1.506	75,6	3.068	77,1
Sibolga	380	49,5	382	51,3	762	50,4
Tanjungbalai	715	44,2	767	46,1	1.482	45,2
Binjai	1.478	65,7	1.530	66,8	3.017	66,3
Tebing Tinggi	1.103	79,3	1.183	84,9	2.286	82,1
Padangsidempuan	1.595	79,4	1.568	72,6	3.163	75,9
Gunungsitoli	702	46,6	588	41,5	1.290	44,1
Jumlah 2021	87.879	65,50	107.476	80,63	195.355	73,2
2020	117.031	78,36	115.523	80,48	232.554	79,40
2019	133.417	88,07	131.557	90,38	264.974	89,20
2018	132.909	87,80	134.264	91,15	267.173	89,45

Lanjutan Tabel 3.2.13

Kabupaten/Kota	Bayi Diimunisasi					
	Polio 4 ^a					
	L		P		L+P	
	Jumlah	%	Jumlah	%	Jumlah	%
(1)	(33)	(34)	(35)	(36)	(37)	(38)
Kabupaten						
Tapanuli Tengah	2.858	71,3	2.822	72,4	5.680	71,8
Tapanuli Utara	1.829	59	1.862	62,2	3.691	60,6
Tapanuli Selatan	1.643	58,7	1.582	59,7	3.225	59,1
Nias	1.493	89,3	1.452	87,2	2.945	88,2
Langkat	8.454	96,3	8.354	96,6	16.808	96,4
Karo	3.600	96,2	3.433	93,1	7.033	94,6
Deli Serdang	15.932	78,2	15.302	76,1	31.234	77,2
Simalungun	5.874	82	6.345	88,6	12.219	85,3
Asahan	5.199	78,8	4.897	75,5	10.096	77,2
Labuhanbatu	4.702	94,5	4.700	92,2	9.402	93,3
Dairi	2.208	80,6	2.181	82,9	4.389	81,7
Toba Samosir	1.447	79,9	1.336	76,3	2.783	78,1
Mandailing Natal	3.557	75,4	3.569	76	7.126	75,7
Nias Selatan	3.223	94,3	3.217	89,3	6.440	91,8
Pakpak Bharat	425	75,2	425	77,6	850	76,4
Humbang Hasundutan	1.713	82,7	1.639	80,7	3.352	81,7
Samosir	929	78	933	81,1	1.862	79,5
Serdang Bedagai	5.361	98,5	5.256	102	10.617	100
Batu Bara	3.911	97,1	3.891	102	7.802	99,2
Padang Lawas Utara	2.749	76,3	2.749	76,2	5.498	76,2
Padang Lawas	1.860	52,9	1.852	50,9	3.712	51,9
Labuhanbatu Selatan	3.099	81,7	3.069	82,3	6.168	82
Labuhanbatu Utara	3.271	91,1	3.409	92,4	6.680	91,8
Nias Utara	979	68,5	899	67,1	1.878	67,8
Nias Barat	655	78,2	626	73,2	1.281	75,7
Kota						
Medan	14.354	85,7	14.336	84,5	28.690	85,1
Pematangsiantar	1.553	78,1	1.486	74,6	3.039	76,4
Sibolga	384	50	384	51,5	768	50,8
Tanjungbalai	703	43,4	752	45,2	1.455	44,3
Binjai	1.688	74,6	1.753	76,6	3.441	75,6
Tebing Tinggi	1.115	80,2	1.192	85,6	2.307	82,9
Padangsidempuan	1.624	80,9	1.632	75,5	3.256	78,1
Gunungsitoli	735	48,7	610	43,1	1.345	46
Jumlah 2021	91.598	68,20	90.622	68,00	182.220	68,10
2020	116.833	78,23	115.291	80,31	232.124	79,25
2019	130.552	86,18	129.247	88,79	259.799	87,46
2018	135.488	89,50	135.229	91,80	266.472	89,22

Lanjutan Tabel 3.2.13

Kabupaten/Kota	Bayi Diimunisasi					
	Campak/MR					
	L		P		L+P	
	Jumlah	%	Jumlah	%	Jumlah	%
(1)	(39)	(40)	(41)	(42)	(43)	(44)
Kabupaten						
Tapanuli Tengah	3.003	74,9	2.907	74,6	5.910	75
Tapanuli Utara	1.880	60,7	1.777	59,4	3.657	60
Tapanuli Selatan	1.865	66,6	1.796	67,7	3.661	67
Nias	1.471	88	1.445	86,7	2.916	87
Langkat	8.468	96,5	8.345	96,5	16.813	97
Karo	3.593	96	3.443	93,3	7.036	95
Deli Serdang	19.346	95	18.712	93,1	38.058	94
Simalungun	7.007	97,8	7.169	100	14.176	99
Asahan	4.388	66,5	4.106	63,3	8.494	65
Labuhanbatu	4.916	98,8	4.890	95,9	9.806	97
Dairi	2.285	83,4	2.156	81,9	4.441	83
Toba Samosir	1.435	79,2	1.356	77,4	2.791	78
Mandailing Natal	3.737	79,2	3.694	78,7	7.431	79
Nias Selatan	3.383	99	3.415	94,8	6.798	97
Pakpak Bharat	435	77	374	68,2	809	73
Humbang Hasundutan	1.793	86,6	1.696	83,5	3.489	85
Samosir	929	78	853	74,1	1.782	76
Serdang Bedagai	4.900	90	4.801	92,8	9.701	91
Batu Bara	3.876	96,3	3.788	98,8	7.664	98
Padang Lawas Utara	2.863	79,4	2.857	79,2	5.720	79
Padang Lawas	2.200	62,6	2.110	58	4.310	60
Labuhanbatu Selatan	3.502	92,3	3.373	90,5	6.875	91
Labuhanbatu Utara	3.271	91,1	3.409	92,4	6.680	92
Nias Utara	876	61,3	814	60,8	1.690	61
Nias Barat	574	68,5	573	67	1.147	68
Kota						
Medan	14.410	86,1	14.328	84,5	28.738	85
Pematangsiantar	1.557	78,3	1.505	75,6	3.062	77
Sibolga	427	55,6	465	62,4	892	59
Tanjungbalai	529	32,7	568	34,1	1.097	33
Binjai	1.731	76,5	1.691	73,9	3.422	75
Tebing Tinggi	1.104	79,4	1.173	84,2	2.277	82
Padangsidempuan	1.768	88	1.629	75,4	3.397	82
Gunungsitoli	825	54,7	775	54,7	1.600	55
Jumlah 2020	96.040	71,50	94.128	70,60	190.168	72,00
2020	114.325	76,55	112.173	78,14	226.498	77,33
2019	131.176	86,59	129.641	89,06	260.817	87,80
2018	129.978	85,86	129.724	88,07	258.174	86,44

Lanjutan Tabel 3.2.13

Kabupaten/Kota	Bayi Diimunisasi					
	Imunisasi Dasar Lengkap					
	L		P		L+P	
	Jumlah	%	Jumlah	%	Jumlah	%
(1)	(45)	(46)	(47)	(48)	(49)	(50)
Kabupaten						
Tapanuli Tengah	2.704	2.778,70	2.660	68,2	2.728	67,8
Tapanuli Utara	1.764	56,9	1.660	55,5	3.424	56,2
Tapanuli Selatan	1.617	57,7	1.303	49,1	2.920	53,5
Nias	1.436	1.523,40	1.445	86,7	2.881	86,3
Langkat	7.296	83,1	7.186	83,1	14.482	83,1
Karo	3.534	94,4	3.425	92,8	6.959	93,6
Deli Serdang	15.022	73,8	14.497	72,1	29.519	72,9
Simalungun	6.909	96,4	7.087	99	13.996	97,7
Asahan	4.900	74,3	4.637	71,5	9.537	72,9
Labuhanbatu	4.865	97,7	4.912	96,4	9.777	97,1
Dairi	2.251	82,2	2.148	81,6	4.399	81,9
Toba Samosir	1.408	77,7	1.358	77,6	2.766	77,6
Mandailing Natal	3.458	73,3	3.410	72,6	6.868	73
Nias Selatan	2.822	82,6	3.797	105	6.619	94,3
Pakpak Bharat	382	67,6	436	79,6	516	73,5
Humbang Hasundutan	1.793	86,6	1.632	80,4	3.425	83,5
Samosir	929	78	853	74,1	1.782	76,1
Serdang Bedagai	4.801	88,2	4.842	93,6	9.643	90,8
Batu Bara	3.962	98,4	3.963	103	7.925	101
Padang Lawas Utara	2.639	73,2	2.703	74,9	5.342	74,1
Padang Lawas	1.684	47,9	1.594	43,8	3.278	45,8
Labuhanbatu Selatan	3.586	94,5	3.456	92,7	7.042	93,6
Labuhanbatu Utara	3.271	91,1	3.409	92,4	6.680	91,8
Nias Utara	1.066	74,6	959	71,6	2.025	73,2
Nias Barat	700	83,5	693	81,1	1.393	82,3
Kota						
Medan	14.016	83,7	13.988	82,5	28.004	83,1
Pematangsiantar	1.491	75	1.441	72,4	2.932	73,7
Sibolga	458	59,6	498	66,8	956	63,2
Tanjungbalai	588	36,3	599	36	1.187	36,2
Binjai	1.414	62,5	1.338	58,5	2.752	60,4
Tebing Tinggi	1.018	73,2	1.101	79	2.119	76,1
Padangsidempuan	1.549	77,1	1.571	72,7	3.120	74,8
Gunungsitoli	825	54,7	775	54,7	1.600	54,7
Jumlah 2021	88.906	66,23	88.628	66,50	177.534	66,40
2020	107.796	72,18	111.790	77,88	219.586	74,97
2019	127.442	84,13	125.562	86,26	253.004	85,17
2018	127.183	84,01	128.120	86,98	255.303	85,48

Tabel 3.2.14 Jumlah Anak Terinfeksi HIV/AIDS Menurut Jenis Kelamin dan Kabupaten/Kota di Provinsi Sumatera Utara, 2021

Kabupaten/Kota	Anak Terinfeksi H I V								
	< 4 Tahun			5 – 14 Tahun			15 – 19 Tahun		
	L	P	L+P	L	P	L+P	L	P	L+P
(1)	(2)	(3)	(4)	(5)	(6)	(7)	(8)	(9)	(10)
Kabupaten									
Tapanuli Tengah	-	-	-	-	1	1	-	-	-
Tapanuli Utara	-	-	-	-	-	-	-	-	-
Tapanuli Selatan	-	-	-	-	-	-	-	-	-
Nias	1	-	1	-	-	-	-	1	1
Langkat	-	-	-	-	-	-	-	-	-
Karo	-	1	1	-	1	1	1	-	1
Deli Serdang	1	1	2	-	-	-	3	-	3
Simalungun	-	-	-	-	-	-	1	1	2
Asahan	1	1	2	1	-	1	1	-	1
Labuhanbatu	-	-	-	-	-	-	1	-	1
Dairi	-	1	1	2	1	3	-	-	-
Toba Samosir	-	-	-	7	9	16	1	-	1
Mandailing Natal	-	-	-	-	-	-	-	-	-
Nias Selatan	-	-	-	-	-	-	-	-	-
Pakpak Bharat	-	-	-	-	-	-	-	-	-
Humbang Hasundutan	-	-	-	-	2	2	-	-	-
Samosir	-	-	-	-	-	-	-	-	-
Serdang Bedagai	-	-	-	-	-	-	-	-	-
Batu Bara	-	-	-	-	-	-	-	-	-
Padang Lawas Utara	-	-	-	-	-	-	-	-	-
Padang Lawas	-	-	-	-	-	-	-	-	-
Labuhanbatu Selatan	-	-	-	-	-	-	-	-	-
Labuhanbatu Utara	-	-	-	-	-	-	1	-	1
Nias Utara	-	-	-	-	-	-	-	-	-
Nias Barat	-	-	-	-	-	-	-	-	-
Kota									
Medan	3	2	5	2	3	5	30	1	31
Pematangsiantar	1	-	1	-	-	-	1	-	1
Sibolga	1	-	1	1	-	1	-	-	-
Tanjungbalai	-	-	-	-	1	1	-	-	-
Binjai	-	-	-	-	-	-	-	-	-
Tebing Tinggi	-	1	1	-	-	-	-	1	1
Padangsidempuan	-	-	-	-	-	-	-	-	-
Gunungsitoli	-	-	-	-	-	-	-	-	-
Jumlah 2021	8	7	15	13	18	31	40	4	44
2020	9	2	11	6	4	10	23	2	25
2019	9	5	14	5	7	12	14	1	15
2018	7	15	22	8	2	10	30	7	37

Lanjutan Tabel 3.2.14

Kabupaten/Kota	Anak Menderita AIDS								
	< 4 Tahun			5 – 14 Tahun			15 – 19 Tahun		
	L	P	L+P	L	P	L+P	L	P	L+P
(1)	(11)	(12)	(13)	(14)	(15)	(16)	(17)	(18)	(19)
Kabupaten									
Tapanuli Tengah	-	-	-	-	-	-	-	-	-
Tapanuli Utara	-	-	-	-	-	-	-	-	-
Tapanuli Selatan	-	-	-	-	-	-	-	-	-
Nias	-	-	-	-	-	-	-	-	-
Langkat	-	-	-	-	-	-	-	-	-
Karo	-	-	-	-	-	-	-	-	-
Deli Serdang	-	-	-	-	-	-	-	-	-
Simalungun	-	-	-	-	-	-	1	-	1
Asahan	-	1	1	-	-	-	1	-	1
Labuhanbatu	-	-	-	-	-	-	-	-	-
Dairi	-	-	-	-	-	-	-	-	-
Toba Samosir	-	-	-	7	9	16	1	-	1
Mandailing Natal	-	-	-	-	-	-	-	-	-
Nias Selatan	-	-	-	-	-	-	-	-	-
Pakpak Bharat	-	-	-	-	-	-	-	-	-
Humbang Hasundutan	-	-	-	-	-	-	-	-	-
Samosir	-	-	-	-	-	-	-	-	-
Serdang Bedagai	-	-	-	-	-	-	-	-	-
Batu Bara	-	-	-	-	-	-	-	-	-
Padang Lawas Utara	-	-	-	-	-	-	-	-	-
Padang Lawas	-	-	-	-	-	-	-	-	-
Labuhanbatu Selatan	-	-	-	-	-	-	-	-	-
Labuhanbatu Utara	-	-	-	-	-	-	-	-	-
Nias Utara	-	-	-	-	-	-	-	-	-
Nias Barat	-	-	-	-	-	-	-	-	-
Kota									
Medan	-	-	-	-	-	-	-	-	-
Pematangsiantar	-	-	-	-	1	1	-	-	-
Sibolga	-	-	-	-	-	-	-	-	-
Tanjungbalai	-	-	-	-	-	-	-	-	-
Binjai	-	-	-	-	1	1	-	-	-
Tebing Tinggi	-	-	-	-	-	-	1	1	2
Padangsidimpuan	-	-	-	-	-	-	-	-	-
Gunungsitoli	-	-	-	-	-	-	-	-	-
Jumlah 2021	-	1	1	7	11	18	4	1	5
2020	2	-	2	4	3	7	4	2	6
2019	-	-	-	1	1	2	-	-	-
2018	8	6	14	2	1	3	2	6	8

Sumber: Dinas Kesehatan Provinsi Sumatera Utara

Tabel 3.2.15 Jumlah Penduduk dan Perkiraan Jumlah Timbunan Sampah per Hari Menurut Kabupaten/Kota di Provinsi Sumatera Utara, 2018 - 2021

Kabupaten/Kota	Jumlah Penduduk				Timbunan Sampah (m ³ /hari)			
	2018	2019	2020	2021	2018	2019	2020	2021
(1)	(2)	(3)	(4)	(5)	(6)	(7)	(8)	(9)
Kabupaten								
Tapanuli Tengah	373.615	363.705	365.177	369.300	261,5	254,6	255,6	15.252
Tapanuli Utara	300.583	297.806	312.758	315.222	210,4	208,5	218,9	13.018
Tapanuli Selatan	280.586	278.587	300.911	303.685	196,4	195,0	210,6	12.542
Nias	143.095	142.110	146.672	147.794	100,2	99,5	102,7	6.104
Langkat	1.043.249	1.042.076	1.030.202	1.034.519	730,3	729,5	721,1	42.724
Karo	412.561	403.207	404.998	409.077	288,8	282,2	283,5	16.894
Deli Serdang	2.176.159	2.114.627	1.931.441	1.941.374	1.523,3	1.480,2	1.352	80.176
Simalungun	864.390	859.228	990.246	1.003.727	605,1	601,5	693,2	41.453
Asahan	726.287	718.718	769.960	777.626	508,4	503,1	539	32.115
Labuhanbatu	490.466	478.593	493.899	499.982	343,3	335,0	345,7	20.649
Dairi	283.068	281.876	308.764	311.665	198,1	197,3	216,1	12.871
Toba Samosir	182.780	181.790	206.199	208.754	127,9	127,3	144,3	8.621
Mandailing Natal	444.858	439.505	472.886	478.062	311,4	307,7	331	19.743
Nias Selatan	318.263	314.395	360.531	366.163	222,8	220,1	252,4	15.122
Pakpak Bharat	48.591	47.183	52.351	53.315	34,0	33,0	36,6	2.202
Humbang	189.119	186.694	197.751	199.719	132,4	130,7	138,4	8.248
Hasundutan	125.693	125.099	136.441	137.696	88,0	87,6	95,5	5.687
Serdang Bedagai	614.152	612.924	657.490	662.076	429,9	429,0	460,2	27.343
Batu Bara	414.301	409.091	410.678	413.171	290,0	286,4	287,5	17.063
Padang Lawas Utara	270.294	262.895	260.720	263.551	189,2	184,0	182,5	10.884
Padang Lawas	278.404	269.799	261.011	263.719	194,9	188,9	182,7	10.891
Labuhanbatu Selatan	336.113	326.825	314.094	316.798	235,3	228,8	219,9	13.083
Labuhanbatu Utara	361.995	357.691	381.994	385.869	253,4	250,4	267,4	15.936
Nias Utara	137.207	136.090	147.274	148.790	96,0	95,3	103,1	6.145
Nias Barat	81.606	81.279	89.994	90.585	57,1	56,9	63	3.741
Kota								
Medan	2.269.588	2.247.425	2.435.252	2.460.858	1.588,7	1.573,2	1.704,70	101.630
Pematangsiantar	254.010	251.513	268.254	270.768	177,8	176,1	187,8	11.182
Sibolga	87.313	87.090	89.584	89.932	61,1	61,0	62,7	3.714
Tanjungbalai	174.049	171.187	176.027	177.640	121,8	119,8	123,2	7.336
Binjai	275.068	270.926	291.842	295.361	192,5	189,6	204,3	12.198
Tebing Tinggi	163.292	160.686	172.838	174.969	114,3	112,5	121	7.226
Padangsidimpuan	220.472	216.013	225.105	227.674	154,3	151,2	157,6	9.403
Gunungsitoli	141.517	139.281	136.107	136.707	99,1	97,5	95,3	5.646
Jumlah	14.482.744	14.275.914	14.799.451	14.936.148	10.138	9.993,40	10.359,50	616.843

Sumber Dinas Lingkungan Hidup Provinsi Sumatera Utara

PENDUDUK DAN KESEHATAN

Tabel 3.2.16 Kondisi ketenagaan Rumah Sakit Umum Haji Medan Provinsi Sumatera Utara, 2018 - 2021

Bagian	Laki-Laki				Wanita			
	2018	2019	2020	2021	2018	2019	2020	2021
(1)	(2)	(3)	(4)	(5)	(6)	(7)	(8)	(9)
Pejabat Struktural	-	12	12	8	-	12	13	13
Non Medis	85	40	46	87	83	29	32	86
Paramedis Non Keperawatan	28	55	57	30	57	112	114	114
Paramedis Keperawatan	40	40	37	58	225	218	202	204
Dokter	44	42	49	44	62	55	65	54
Jumlah	197	189	201	227	427	426	426	471

Lanjutan Tabel 3.2.16

Bagian	Jumlah			
	2018	2019	2020	2021
(1)	(10)	(11)	(12)	(13)
Pejabat Struktural	-	24	25	21
Non Medis	168	69	78	173
Paramedis Non Keperawatan	85	167	171	144
Paramedis Keperawatan	265	258	239	262
Dokter	106	97	114	98
Jumlah	624	615	627	698

Sumber : Bagian Umum Rumah Sakit Haji Medan

PENDUDUK DAN KESEHATAN

Tabel 3.2.17 Dokter yang Berpraktek di Rumah Sakit Umum Haji Medan Provinsi Sumatera Utara, 2018 - 2021

Bagian	Jumlah			
	2018	2019	2020	2021
(1)	(2)	(3)	(4)	(5)
Dokter Spesialis	69	55	65	65
Dokter Sub Spesialis	6	12	10	-
Dokter Umum	25	24	34	27
Dokter Gigi	6	6	5	6
Paramedis Perawatan	265	258	239	262
Paramedis Non Perawatan	85	167	171	144
Non Medis	168	69	78	173
Pejabat Struktural	-	24	25	21
Jumlah	624	615	627	698

Sumber : Bagian Umum Rumah Sakit Haji Medan

Tabel 3.2.18 Kondisi Sarana dan Prasarana Rumah Sakit Umum Haji Medan Provinsi Sumatera Utara, 2018 - 2021

Bagian	Jumlah			
	2018	2019	2020	2021
(1)	(2)	(3)	(4)	(5)
Jenis dan Jumlah tempat tidur	248	248	248	219
Sarana Ruangan Poliklinik	17	18	19	25
Sarana Penunjang	11	11	-	12
Jumlah	276	277	267	256

Sumber : Bagian Umum Rumah Sakit Haji Medan

Tabel 3.2.19 Data Pelayanan Bedah Sentral Rumah Sakit Umum Haji Medan Provinsi Sumatera Utara, 2018 - 2021

Spesialis	Jumlah (Orang)			
	2018	2019	2020	2021
(1)	(2)	(3)	(4)	(5)
Bedah Obgyn	270	261	216	410
Bedah Syaraf	88	80	31	66
Bedah THT	383	386	234	276
Bedah Mata	68	20	13	201
Bedah Orthopedi	181	233	175	221
Bedah Urologi	48	-	160	354
Bedah Umum	443	277	153	117
Bedah Anak	14	-	38	71
Bedah Plastik	8	80	17	2
Bedah Cardiovasculer	8	32	26	8
Bedah Paru	-	9	1	-
Bedah Kulit	-	1	-	-
Bedah Digestif	-	30	79	24
Jumlah	1.511	1.409	1.143	1.750

Sumber : Bagian Umum Rumah Sakit Haji Medan

Tabel 3.2.20 Data Pasien Menurut Jenis Perawatan dan Jenis Kelamin di RS. Jiwa Prof. DR. Muhammad Ildrem Provinsi Sumatera Utara, 2017 - 2021

Penggolongan	Jenis Kelamin				Total	Persen
	Laki-laki		Perempuan			
	Jumlah	Persen	Jumlah	Persen		
(1)	(2)	(3)	(4)	(5)	(6)	(7)
RAWAT INAP						
2017	1.578	77,90	448	22,10	2.026	100
2018	1.276	75,90	406	24,10	1.682	100
2019	1.314	73,00	486	27,00	1.800	100
2020	979	75,19	323	24,81	1.302	100
2021	1.002	72,40	382	27,60	1.384	100
RAWAT JALAN						
2017	11.073	68,20	5.156	31,80	16.229	100
2018	11.609	68,70	5.290	31,30	16.889	100
2019	13.258	68,70	6.035	31,30	19.293	100
2020	14.225	66,78	7.075	33,22	21.300	100
2021	13.880	65,30	7.380	34,70	21.260	100

SUMBER: MEDICAL RECORD RS. Jiwa Prof. DR. MUHAMMAD ILDREM

PENDUDUK DAN KESEHATAN

Tabel 3.2.21 Data Pasien Menurut Jenis Perawatan dan Suku Bangsa di RS. Jiwa Prof. DR. Muhammad Ildrem Provinsi Sumatera Utara, 2017-2021

Suku Bangsa	Rawat Inap					
	2017		2018		2019	
	Jumlah	Persen	Jumlah	Persen	Jumlah	Persen
(1)	(2)	(3)	(4)	(5)	(6)	(7)
Batak Toba	641	31,6	530	31,5	583	32,4
Karo	344	17,0	271	16,1	278	15,4
Simalungun	57	2,8	53	3,2	41	2,3
Mandailing	315	15,5	214	12,7	277	15,4
Dairi	15	0,7	20	1,2	15	0,8
Nias	20	1,0	15	0,9	15	0,8
Minang	54	2,7	70	4,2	78	4,3
Aceh	22	1,1	28	1,7	34	1,9
Melayu	149	7,4	118	7,0	115	6,4
Jawa	319	15,7	264	15,7	259	14,4
Lain-lain	57	2,8	61	3,6	55	3,1
WNI /Cina	33	1,6	14	0,8	28	1,6
WNI lain	641	31,6	24	1,4	22	1,2
Jumlah	2.026	100	1.682	100	1.800	100

Lanjutan Tabel 3.2.21

Suku Bangsa	Rawat Inap			
	2020		2021	
	Jumlah	Persen	Jumlah	Persen
(1)	(8)	(9)	(10)	(11)
Batak Toba	641	31,6	446	32,2
Karo	344	17,0	200	14,5
Simalungun	57	2,8	31	2,2
Mandailing	315	15,5	139	10
Dairi	15	0,7	9	0,7
Nias	20	1,0	16	1,2
Minang	54	2,7	47	3,4
Aceh	22	1,1	25	1,8
Melayu	149	7,4	78	5,6
Jawa	319	15,7	237	17,1
Lain-lain	57	2,8	102	7,4
WNI /Cina	33	1,6	48	3,5
WNI lain	641	31,6	6	0,4
Jumlah	2.026	100	1.384	100

Lanjutan Tabel 3.2.21

Suku Bangsa	Rawat Jalan					
	2017		2018		2019	
	Jumlah	Persen	Jumlah	Persen	Jumlah	Persen
(1)	(12)	(13)	(14)	(15)	(16)	(17)
Batak Toba	4.081	25,1	4.425	26,2	5.179	26,8
Karo	4.115	25,4	2.997	17,7	3.224	16,7
Simalungun	742	4,6	464	2,7	576	3,0
Mandailing	1.968	12,1	2.062	12,2	2.656	13,76
Dairi	344	2,1	139	0,8	131	0,67
Nias	143	0,9	96	0,6	109	0,6
Minang	896	5,5	849	5,0	903	4,7
Aceh	319	2,0	279	1,7	275	1,4
Melayu	1.034	6,4	1.288	7,6	1.553	8,1
Jawa	2.413	14,9	3.637	21,5	3.957	20,5
Lain-lain	56	0,3	118	2,3	310	1,6
WNI /Cina	118	0,7	270	1,6	420	2,17
WNI lain	-	-	10	0,1	-	-
Jumlah	16.229	100	16.899	100	19.293	100

Lanjutan Tabel 3.2.21

Suku Bangsa	Rawat Jalan			
	2020		2021	
	Jumlah	Persen	Jumlah	Persen
(1)	(18)	(19)	(20)	(21)
Batak Toba	5791	27,18	6.072	28,6
Karo	3778	17,73	3.716	17,5
Simalungun	555	2,61	512	2,4
Mandailing	2447	11,49	2.352	11,1
Dairi	161	0,76	134	0,6
Nias	125	0,59	185	0,9
Minang	1016	4,77	933	4,4
Aceh	353	1,66	365	1,7
Melayu	1495	7,02	1.302	6,1
Jawa	4235	19,88	4.088	19,2
Lain-lain	705	3,31	889	4,2
WNI /Cina	496	2,33	585	2,8
WNI lain	143	0,67	127	0,6
Jumlah	21.300	100	21.260	100

SUMBER: MEDICAL RECORD RS. JIWA PROF. DR. MUHAMMAD ILDREM

Tabel 3.2.22 Data Pasien Menurut Jenis Perawatan dan Status Marital di RS. Jiwa Prof. DR. Muhammad Ildrem Provinsi Sumatera Utara, 2017-2021

Penggolongan	Status						Jumlah	Persen
	Tidak kawin		Kawin		Janda/duda			
	Jumlah	Persen	Jumlah	Persen	Jumlah	Persen		
(1)	(2)	(3)	(4)	(5)	(6)	(7)	(8)	(9)
Rawat Inap								
2017	1.258	62,10	768	37,90	-	-	2.026	100
2018	1.046	62,20	607	36,10	29	1,7	1.682	100
2019	1.027	57,10	736	40,90	37	2,1	1.800	100
2020	834	64,10	468	35,90	-	-	1.302	100
2021	155	63	85	34,6	6	2,4	246	100
Rawat Jalan								
2017	7.715	47,50	7.958	49,00	556	3,4	16.229	100
2018	11.112	65,80	5.193	30,70	594	3,5	16.899	100
2019	12.416	64,40	6.201	32,10	676	3,5	19.293	100
2020	13.171	61,84	8.129	38,16	-	-	21.300	100
2021	2.209,00	58,8	1.467,00	39,1	67	1,8	3.756	100

SUMBER: MEDICAL RECORD RS. Jiwa Prof. DR. MUHAMMAD ILDREM

Tabel 3.2.23 Data Pasien Menurut Jenis Perawatan dan Pendidikan Formal di RS. JIWA Prof. DR. Muhammad Ildrem Provinsi Sumatera Utara, 2017-2021

Pendidikan	Rawat Inap					
	2017		2018		2019	
	Jumlah	Persen	Jumlah	Persen	Jumlah	Persen
(1)	(2)	(3)	(4)	(5)	(6)	(7)
Tidak Sekolah	294	14,5	278	16,5	179	9,9
SD	249	12,3	248	14,7	264	14,6
SMP	494	24,4	277	16,5	307	17,1
SLTA	865	42,7	723	43,0	868	48,2
Sarjana Muda (DI/DII/DIII)	34	1,7	48	2,9	64	3,6
D IV	2	-	5	0,9	1	0,1
S1	85	-	100	-	115	6,4
S2	3	-	1	-	2	0,1
Lain-Lain	-	-	2	0,1	-	-
Jumlah	2.026	96	1.682	94	1.800	100

SUMBER: MEDICAL RECORD RS. JIWA PROF. DR. MUHAMMAD ILDREM

Lanjutan Tabel 3.2.23

Pendidikan	Rawat Inap			
	2020		2021	
	Jumlah	Jumlah	Jumlah	Persen
(1)	(8)	(9)	(10)	(11)
Tidak Sekolah	70	70	75	30,5
SD	237	237	40	16,3
SMP	264	264	37	15
SLTA	598	598	75	30,5
Sarjana Muda (DI/DII/DIII)	38	38	8	3,3
D IV	-	-	-	-
S1	76	76	11	4,5
S2	-	-	-	-
Lain-Lain	19	19	-	-
Jumlah	1.302	1.302	246	100

Lanjutan Tabel 3.2.23

Pendidikan	Rawat Jalan					
	2017		2018		2019	
	Jumlah	Persen	Jumlah	Persen	Jumlah	Persen
(1)	(12)	(13)	(14)	(15)	(16)	(17)
Tidak Sekolah	294	14,5	278	16,5	484	2,5
SD	249	12,3	248	14,7	3.364	17,4
SMP	494	24,4	277	16,5	3.765	19,5
SLTA	865	42,7	723	43,0	9.214	47,8
Sarjana Muda (DI/DII/DIII)	34	1,7	48	2,9	825	4,3
D IV	2	-	5	0,9	-	-
S1	85	-	100	-	1.558	8,1
S2	3	-	1	-	57	0,3
Lain-Lain	-	0,0	2	0,1	26	0,1
Jumlah	2.026	96	1.682	94	19.293	100

Lanjutan Tabel 3.2.23

Pendidikan	Rawat Jalan			
	2020		2021	
	Jumlah	Jumlah	Jumlah	Persen
(1)	(18)	(19)	(20)	(21)
Tidak Sekolah	789	3,7	7.228	34,6
SD	3.190	14,98	2.069	9,9
SMP	4.044	18,99	2.708	13
SLTA	10.011	47	6.631	31,7
Sarjana Muda (DI/DII/DIII)	894	4.2	807	3,9
D IV	-	-	-	-
S1	2.055	9.65	1.302	6,2
S2	143	0.67	133	0,6
Lain-Lain	174	0.81	11	0,1
Jumlah	21.300	100	20.889	100

SUMBER: MEDICAL RECORD RS. JIWA PROF. DR. MUHAMMAD ILDREM

Tabel 3.2.24 Data Pasien Menurut Jenis Perawatan dan Sistem Pembayaran di RS. Jiwa Prof. DR. Muhammad Ildrem Provinsi Sumatera Utara, 2017-2021

Sistem Pembayaran	Rawat Inap					
	2017		2018		2019	
	Jumlah	Persen	Jumlah	Persen	Jumlah	Persen
(1)	(2)	(3)	(4)	(5)	(6)	(7)
Bayar/ Umum	328	16,2	319	19,0	294	16,3
JKN/ KIS/ BPJS I	144	7,1	106	6,3	169	9,4
JKN/ KIS/ BPJS II	308	15,2	170	10,1	204	11,3
JKN/ KIS/ BPJS III	1.149	56,7	1.049	62,4	1.086	60,3
JAMKESMAS	50	2,5	14	0,8	31	1,7
DINSOS/ SKTM	47	2,3	24	1,4	13	0,7
KERINGANAN	-	-	-	-	3	0,1
BIAYA						
GRATIS	-	-	-	-	-	-
Jumlah	2.026	100	1.682	100	1.800	100

SUMBER: MEDICAL RECORD RS. Jiwa Prof. DR. MUHAMMAD İLDREM

Lanjutan Tabel 3.2.24

Sistem Pembayaran	RawatInap			
	2020		2021	
	Jumlah	Persen	Jumlah	Persen
(1)	(8)	(9)	(10)	(11)
Bayar/ Umum	325	24,9	415	29,99
JKN/ KIS/ BPJS I	50	3,8	62	4,48
JKN/ KIS/ BPJS II	60	4,6	53	3,83
JKN/ KIS/ BPJS III	847	65	810	58,53
JAMKESMAS	-	-	-	-
DINSOS/ SKTM	5	0,4	30	2,17
KERINGANAN BIAYA	15	1,1	-	-
GRATIS	-	-	-	-
Jumlah	1.302	100	1.370	100

Lanjutan Tabel 3.2.24

Sistem Pembayaran	Rawat Jalan					
	2017		2018		2019	
	Jumlah	Persen	Jumlah	Jumlah	Jumlah	Persen
(1)	(12)	(13)	(14)	(15)	(16)	(17)
Bayar/ Umum	2.386	14,7	2.832	16,8	5.749	29,8
JKN/ KIS/ BPJS I	1.353	8,3	1.218	7,2	158	0,8
JKN/ KIS/ BPJS II	1.414	8,7	1.315	7,8	178	0,9
JKN/ KIS/ BPJS III	9.284	57,2	11.534	68,3	13.103	67,9
JAMKESMAS	1.792	11,0	-	-	105	0,5
DINSOS/ SKTM	-	-	-	-	-	-
KERINGANAN BIAYA	-	-	-	-	-	-
GRATIS	-	-	-	-	-	-
Jumlah	16.229	100	16.889	100	19.293	100

Lanjutan Tabel 3.2.24

Sistem Pembayaran	Rawat Jalan			
	2020		2021	
	Jumlah	Jumlah	Jumlah	Jumlah
(1)	(18)	(19)	(20)	(21)
Bayar/ Umum	7.389	34,6	8.716	41
JKN/ KIS/ BPJS I	58	0,2	45	0,2
JKN/ KIS/ BPJS II	130	0,6	114	0,5
JKN/ KIS/ BPJS III	13.676	64,2	12.357	58,1
JAMKESMAS	-	-	-	-
DINSOS/ SKTM	41	0,1	21	0,1
KERINGANAN BIAYA	-	-	-	-
GRATIS	6	0,02	-	-
Jumlah	21300	21300	21.253	100

SUMBER: MEDICAL RECORD RS. JIWA PROF. DR. MUHAMMAD ILDREM

Tabel 3.2.25 Data Pasien Menurut Jenis Perawatan dan Kabupaten/Kota di RS. Jiwa Prof. DR. Muhammad Ildrem Provinsi Sumatera Utara, 2017-2021

Kabupaten/Kota	Rawat Inap					
	2017		2018		2019	
	Jumlah	Persen	Jumlah	Persen	Jumlah	Persen
(1)	(2)	(3)	(4)	(5)	(6)	(7)
Kabupaten						
Tapanuli Tengah	9	0,4	9	0,5	15	0,8
Tapanuli Utara	41	2,0	23	1,1	21	1,2
Tapanuli Selatan	4	0,2	11	0,7	26	1,4
Nias	0	0,0	1	0,1	0	0,0
Langkat	96	4,7	75	4,5	63	3,5
Karo	179	8,8	130	7,7	117	6,5
Deli Serdang	365	18,0	307	7,7	318	17,7
Simalungun	49	2,4	69	4,1	57	3,2
Asahan	38	1,9	37	2,2	21	1,2
Labuhanbatu	17	0,8	14	0,8	2	0,1
Dairi	40	2,0	36	2,1	104	5,8
Toba Samosir	23	1,1	20	1,2	28	1,6
Mandailing Natal	6	0,3	1	0,1	-	-
Nias Selatan	2	0,1	-	-	-	-
Pakpak Bharat	16	0,8	1	0,1	-	-
Humbang Hasundutan	23	1,1	13	0,8	27	1,5
Samosir	41	2,0	26	1,5	27	1,5
Serdang Bedagai	76	3,8	36	2,1	45	2,5
Batu Bara	34	1,7	32	1,9	24	1,3
Padang Lawas Utara	11	0,5	9	0,5	15	0,8
Padang Lawas	9	0,4	5	0,3	23	1,3
Labuhanbatu Selatan	12	0,6	4	0,2	-	-
Labuhanbatu Utara	13	0,6	6	0,4	1	-
Nias Utara	-	-	-	-	-	-
Nias Barat	-	-	-	-	-	-
Kota						
Medan	750	37,0	665	39,5	665	36,9
Pematangsiantar	23	1,1	23	1,4	28	1,6
Sibolga	12	0,6	7	0,4	6	0,3
Tanjungbalai	20	1,0	22	1,3	23	1,3
Binjai	64	3,2	34	2,0	46	2,6
Tebing Tinggi	17	0,8	23	1,4	11	0,6
Padangsidempuan	7	0,3	8	0,5	35	1,9
Gunung Sitoli	1	-	-	-	4	0,2
Lain-Lain	-	-	-	-	48	2,0
Jumlah	2.026	100	1.682	100	1.800	100

PENDUDUK DAN KESEHATAN

Lanjutan Tabel 3.2.25

Kabupaten/Kota	Rawat Inap			
	2020		2021	
	Jumlah	Jumlah	Jumlah	Jumlah
(1)	(8)	(9)	(10)	(11)
Kabupaten				
Tapanuli Tengah	6	0,46	8	0,6
Tapanuli Utara	16	1,23	21	1,5
Tapanuli Selatan	5	0,38	10	0,7
Nias	-	-	-	-
Langkat	72	5,53	75	5,4
Karo	70	5,38	98	7,1
Deli Serdang	228	17,5	216	15,6
Simalungun	51	3,92	41	3
Asahan	20	1,54	34	2,5
Labuhanbatu	5	0,38	9	0,7
Dairi	34	2,6	39	2,8
Toba Samosir	14	1,08	21	1,5
Mandailing Natal	9	0,69	7	0,5
Nias Selatan	-	-	1	0,1
Pakpak Bharat	2	0,15	6	0,4
Humbang Hasundutan	9	0,69	21	1,5
Samosir	4	0,31	13	0,9
Serdang Bedagai	48	3,69	52	3,8
Batu Bara	31	2,38	30	2,2
Padang Lawas Utara	-	-	1	0,1
Padang Lawas	8	0,6	8	0,6
Labuhanbatu Selatan	3	0,23	4	0,3
Labuhanbatu Utara	10	0,77	15	1,1
Nias Utara	-	-	-	-
Nias Barat	-	-	-	-
Kota				
Medan	450	34,57	459	33,2
Pematangsiantar	19	1,46	26	1,9
Sibolga	3	0,2	5	0,4
Tanjungbalai	12	0,92	15	1,1
Binjai	28	2,15	29	2,1
Tebing Tinggi	4	0,31	12	0,9
Padangsidempuan	4	0,3	6	0,4
Gunung Sitoli	1	0,09	1	0,1
Lain-Lain	136	10,49	101	7,3
Jumlah	1.302	100	1.384	100

Lanjutan Tabel 3.2.25

Kabupaten/Kota	Rawat Jalan					
	2017		2018		2019	
	Jumlah	Persen	Jumlah	Persen	Jumlah	Persen
(1)	(12)	(13)	(14)	(15)	(16)	(17)
Kabupaten						
Tapanuli Tengah	32	0,2	21	0,1	96	0,5
Tapanuli Utara	81	0,5	52	0,3	61	0,3
Tapanuli Selatan	81	0,5	77	0,5	35	0,2
Nias	16	0,1	9	0,1	48	0,2
Langkat	730	4,5	645	3,8	22	0,1
Karo	730	4,5	582	3,4	4.910	25,5
Deli Serdang	3.100	19,1	3.593	21,3	611	3,2
Simalungun	276	1,7	286	1,7	188	1,0
Asahan	114	0,7	96	0,6	410	2,1
Labuhanbatu	49	0,3	22	0,1	122	0,6
Dairi	130	0,8	92	0,5	576	3,0
Toba Samosir	49	0,3	31	0,2	52	0,3
Mandailing Natal	16	0,1	7	-	48	0,2
Nias Selatan	-	-	2	-	96	0,5
Pakpak Bharat	-	-	4	-	131	0,7
Humbang Hasundutan	97	0,6	77	0,5	9	0,0
Samosir	97	0,6	80	0,5	667	3,5
Serdang Bedagai	389	2,4	422	2,5	196	1,0
Batu Bara	97	0,6	105	0,6	-	-
Padang Lawas Utara	-	-	-	-	92	0,5
Padang Lawas	-	-	50	0,3	4	-
Labuhanbatu Selatan	16	0,1	3	-	5	-
Labuhanbatu Utara	32	0,2	6	-	48	0,2
Nias Utara	-	-	2	-	-	-
Nias Barat	-	-	-	-	-	-
Kota						
Medan	9.478	58,4	10.165	60,2	10.327	53,5
Pematangsiantar	179	1,1	139	0,8	183	0,9
Sibolga	32	0,2	4	-	13	0,1
Tanjungbalai	49	0,3	24	0,1	44	0,2
Binjai	162	1,0	155	0,9	140	0,7
Tebing Tinggi	65	0,4	51	0,3	87	0,5
Padangsidempuan	32	0,2	11	0,1	44	0,2
Gunung Sitoli	-	-	6	-	13	0,1
Lain-Lain	-	-	-	-	63	0,4
Jumlah	16.229	100	16.898	100	19.293	100

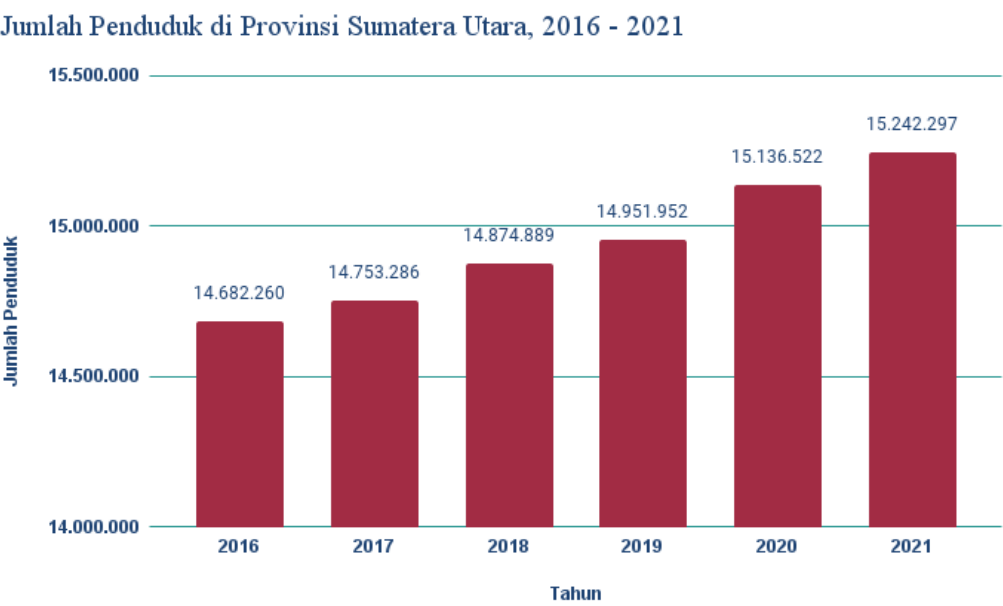
PENDUDUK DAN KESEHATAN

Lanjutan Tabel 3.2.25

Kabupaten/Kota	Rawat Jalan			
	2020		2021	
	Jumlah	Jumlah	Jumlah	Persen
(1)	(18)	(19)	(20)	(21)
Kabupaten				
Tapanuli Tengah	34	0,16	28	0,1
Tapanuli Utara	64	0,3	85	0,4
Tapanuli Selatan	43	0,2	45	0,2
Nias	1	-	-	-
Langkat	600	2,82	573	2,7
Karo	898	4,22	1.084	5,1
Deli Serdang	5348	25,11	4.571	21,5
Simalungun	488	2,29	512	2,4
Asahan	99	0,46	106	0,5
Labuhanbatu	45	0,21	67	0,3
Dairi	231	1,08	266	1,3
Toba Samosir	81	0,38	75	0,4
Mandailing Natal	46	0,22	33	0,2
Nias Selatan	-	-	3	-
Pakpak Bharat	12	0,06	2	-
Humbang Hasundutan	33	0,15	37	0,2
Samosir	91	0,43	86	0,4
Serdang Bedagai	606	2,85	457	2,1
Batu Bara	308	1,45	365	1,7
Padang Lawas Utara	10	0,05	41	0,2
Padang Lawas	51	0,24	51	0,2
Labuhanbatu Selatan	12	0,06	33	0,2
Labuhanbatu Utara	61	0,29	55	0,3
Nias Utara	1	-	-	-
Nias Barat	1	-	-	-
Kota				
Medan	11.008	51,69	11.638	54,7
Pematangsiantar	205	0,96	209	1
Sibolga	25	0,12	22	0,1
Tanjungbalai	37	0,17	40	0,2
Binjai	150	0,7	137	0,6
Tebing Tinggi	47	0,22	59	0,3
Padangsidempuan	37	0,17	42	0,2
Gunung Sitoli	9	0,04	15	0,1
Lain-Lain	618	2,9	523	2,5
Jumlah	21.300	100	21.260	100

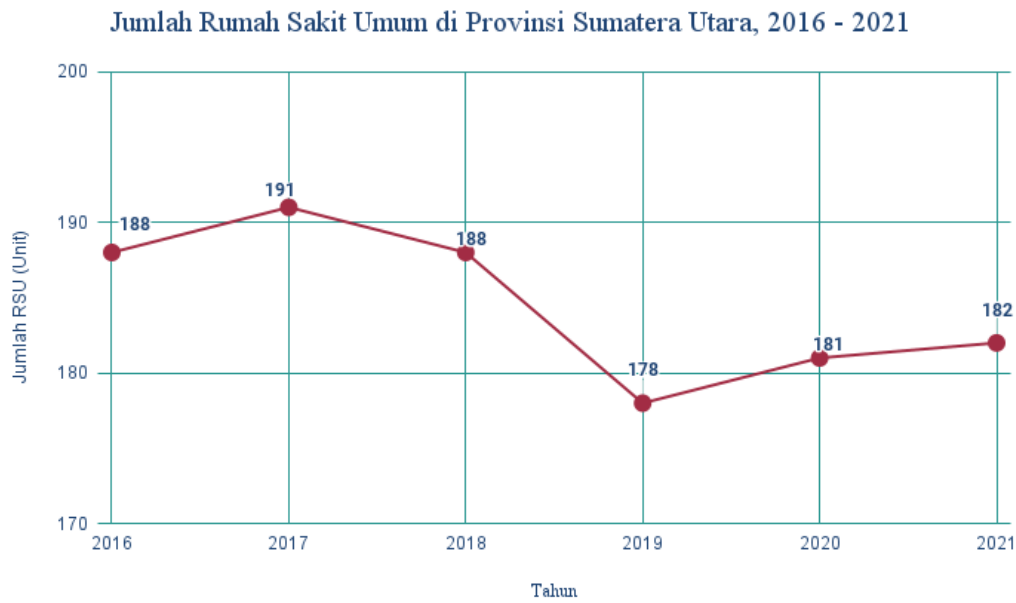
SUMBER: MEDICAL RECORD RS. JIWA PROF. DR. MUHAMMAD ILDREM

Gambar 3.1 Jumlah Penduduk di Provinsi Sumatera Utara, 2016 – 2021



Sumber: Dinas Kependudukan dan Catatan Sipil Provinsi Sumatera Utara


Gambar 3.2 Jumlah Rumah Sakit Umum di Provinsi Sumatera Utara, 2016 – 2021



Sumber: Dinas Kesehatan Provinsi Sumatera Utara

BAB

04 Perindustrian dan Keuangan





UMKM 1.712,09 Ribu Unit
Unit Usaha Kecil 312,25 Ribu Unit
Unit Usaha Mikro 1.167,16 Ribu Unit
Unit Usaha Menengah 232,68 Ribu Unit

PMDN 18.484,50 Milyar
PMA 8.474,16 Milyar
Realisasi Investasi 26.959 Juta



4.1 Perindustrian

Industri kecil menengah (IKM) di Provinsi Sumatera Utara tahun 2021 sebanyak 18.636 unit usaha mengalami penurunan dibanding tahun sebelumnya yaitu 18.790 unit usaha. Kabupaten Tapanuli Utara dan Kabupaten Tapanuli Selatan merupakan Kabupaten yang mempunyai IKM terbanyak, masing-masing 9.527 dan 1.395 unit usaha. Adapun tenaga kerja yang terserap pada tahun 2021 mengalami kenaikan dibanding tahun 2020 sebesar 184.138 orang. Daya serap tenaga kerja tertinggi sebesar 146.900 ada di kabupaten Tanjung Balai.

4.2 Koperasi

Koperasi merupakan salah satu lembaga keuangan yang paling sering bersinggungan dengan kehidupan masyarakat di semua daerah. Pada tahun 2021 tercatat ada sebanyak 12.563 unit koperasi yang tersebar di seluruh daerah di Provinsi Sumatera Utara. Koperasi yang aktif ada sebanyak 4.963 unit dan koperasi yang tidak aktif ada sebanyak 7.600 unit. Sebagian besar koperasi tersebut berada di wilayah Kota Medan yaitu sebanyak 743 unit koperasi. Selanjutnya kabupaten dengan koperasi terbanyak kedua yaitu Kabupaten Deli Serdang sebanyak 694 unit koperasi dan Asahan menempati posisi ketiga sebanyak 664 unit koperasi.

Jika dilihat berdasarkan jenis kelamin anggota yang terdaftar di dalam koperasi ternyata jumlah anggota perempuan lebih sedikit dibandingkan jumlah anggota laki-laki. Dinas Koperasi Provinsi Sumatera Utara mencatat ada sebanyak 1.071.985 orang yang menjadi anggota koperasi. Dengan jumlah anggota yang perempuan sebanyak 471.936 orang dan laki-laki 600.049 orang. Jumlah anggota koperasi terbanyak ada di Kota Medan yaitu sebanyak 43.705 orang. Jumlah anggota koperasi terbanyak kedua ada di Kabupaten Karo yaitu sebanyak 40.446 orang.

Pada masa pandemic covid 19, masyarakat banyak yang melakukan usaha di rumah mereka sendiri yaitu yang biasa disebut sebagai Usaha Mikro, Kecil dan Menengah (UMKM). Pada tahun 2020 terdapat 2.566.302 unit UMKM yang ada di Provinsi Sumatera Utara dan ini mengalami penurunan seiring mulai berkurangnya covid 19. Tahun 2021

jumlah UMKM sebanyak 1.712.091 unit, yang terdiri dari 1.167.156 unit usaha Mikro, 312.254 unit usaha Kecil dan untuk usaha menengah terdapat 232.681 unit usaha.

4.3 Keuangan

Salah satu indikator yang bisa digunakan untuk mengukur kondisi keuangan disuatu daerah adalah dengan melihat besaran investasi atau penanaman modal yang diterima pemerintah baik dari dalam negeri maupun dari pihak asing. Berdasarkan data Tahun 2021 yang ada pada Dinas Penanaman Modal dan Pelayanan Terpadu Satu Pintu Provinsi Sumatera Utara terdapat 269.586.622,32 total nilai realisasi investasi yang masuk ke Provinsi Sumatera Utara. PMDN menyumbangkan nilai investasi sebesar 18.484.498,20 dan 8.474.164,00 berasal dari nilai investasi PMA.

4.1 PERINDUSTRIAN

Tabel 4.1.1 Jumlah Usaha IKM, Tenaga Kerja dan Nilai Menurut Kabupaten/Kota di Provinsi Sumatera Utara, 2021

Kabupaten/Kota	Unit Usaha (Unit)	Tenaga Kerja (Orang)	Nilai Investasi (Rp)	Nilai Produksi (Rp)	Nilai BB/BP (Rp)
(1)	(2)	(3)	(4)	(5)	(6)
Kabupaten					
Tapanuli Tengah	85	187	-	31.908.500.000	-
Tapanuli Utara	9.527	9.960	-	-	-
Tapanuli Selatan	1.395	2.326	-	6.318.604.033	-
Nias	187	23	-	-	-
Langkat	230	-	-	-	-
Karo	96	520	-	195.455.895	-
Deli Serdang	121	1.045	19.752.700.000	35.142.123.000	-
Simalungun	26	-	-	-	-
Asahan	386	2.804	15.213.360.000	9.438.470.000	3.487.190.000
Labuhanbatu	21	59	-	594.000.000	-
Dairi	5	14	-	-	-
Toba Samosir	63	162	-	11.902.500	-
Mandailing Natal	798	4.132	31.788.843.000	17.410.245.880	4.127.980.000
Nias Selatan	663	2.961	-	-	-
Pakpak Bharat	112	282	8.096.000.000	597.729.000	198.600.000
Humbang	3	5	-	566.600	-
Hasundutan					
Samosir	515	55	-	7.491.420.000	-
Serdang Bedagai	25	52	-	-	-
Batu Bara	428	1.684	4.144.240.000	763.375.000	-
Padang Lawas	593	1.012	-	-	-
Utara					
Padang Lawas	82	130	-	1.609.780.000	-
Labuhanbatu	566	867	-	1.310.255	-
Selatan					
Labuhanbatu Utara	9	59	-	478.600.000	-
Nias Utara	98	274	-	570.002.090	1.251.000.815
Nias Barat	198	590	3.273.800.000	-	-
Kota					
Medan	818	-	-	-	-
Pematangsiantar	459	1.431	-	-	-
Sibolga	10	27	-	243.300.000	-
Tanjungbalai	259	146.900	19.719.231.400	38.167.967.360	47.019.691.300
Binjai	714	3.080	2.101.647.840	23.709.413.948	12.203.617.290
Tebing Tinggi	12	39	-	-	-
Padangsidempuan	67	3.410	-	41.734.539.200	-
Gunungsitoli	65	48	452.870.000	490.400.000	-
Jumlah 2021	18.636	184.138	104.542.692.240	216.877.704.761	68.288.079.405
2020	18.790	54.776	539.213.202.068	1.599.706.670.594	1.037.606.877.637
2019	18.790	54.776	539.163.202.068	1.599.706.670.594	1.037.606.877.637
2018	16.725	65.138	8.418.107.104.269	706.790.137.677	748.012.425.563
2017	10.077	38.959	187.161.273.640	19.865.842.621	11.499.251.023

Sumber: Dinas Perindustrian dan Perdagangan Sumatera Utara

4.2 KOPERASI

Tabel 4.2.1 Jumlah dan Anggota Koperasi Menurut Kabupaten/Kota di Provinsi Sumatera Utara, 2021

Kabupaten/ Kota	Koperasi (Unit)			Anggota (Orang)			RAT (Unit)
	Aktif	Tidak Aktif	Jumlah	Laki-Laki	Perempuan	Jumlah	
(1)	(2)	(3)	(4)	(5)	(6)	(7)	(8)
Kabupaten							
Tapanuli Tengah	195	170	365	225	155	380	2
Tapanuli Utara	103	389	492	287	398	685	2
Tapanuli Selatan	42	226	268	692	659	1.351	5
Nias	43	93	136	1.656	1.281	2.937	6
Langkat	120	509	629	1.147	694	1.841	6
Karo	136	329	465	19.329	21.117	40.446	58
Deli Serdang	194	500	694	5.320	6.330	11.650	50
Simalungun	355	155	510	329	425	754	5
Asahan	282	382	664	77	36	113	2
Labuhanbatu	113	267	380	3.401	1.664	5.065	35
Dairi	77	165	242	1.670	497	2.167	17
Toba Samosir	47	395	442	193	251	444	8
Mandailing Natal	202	316	518	4.659	2.116	6.775	27
Nias Selatan	25	105	130	6.442	8.501	14.943	5
Pakpak Bharat	24	60	84	26	108	134	5
Humbang							
Hasundutan	125	136	261	2.236	2.857	5.093	1
Samosir	38	111	149	0	38	38	1
Serdang Bedagai	77	293	370	5.291	5.607	10.898	21
Batu Bara	88	273	361	3.158	1.403	4.561	32
Padang Lawas Utara	86	94	180	2.776	1.509	4.285	68
Padang Lawas	49	332	381	44	21	65	2
Labuhanbatu Selatan	77	105	182	5.749	1.802	7.551	18
Labuhanbatu Utara	169	114	283	1.476	122	1.598	7
Nias Utara	65	13	78	1.114	824	1.938	23
Nias Barat	72	20	92	26	60	86	2
Kota							
Medan	480	263	743	29.924	13.781	43.705	98
Pematangsiantar	95	283	378	2.231	2.251	4.482	31
Sibolga	57	166	223	3.984	4.297	8.281	16
Tanjungbalai	107	154	261	1.802	1.985	3.787	24
Binjai	76	145	221	2.669	2.618	5.287	46
Tebing Tinggi	43	185	228	1.311	1.164	2.475	20
Padangsidempuan	107	90	197	51	73	124	1
Gunungsitoli	51	66	117	157	251	408	5
Binaan Provinsi	866	681	1.547	482.683	378.224	860.907	40
Binaan Nasional	277	15	292	7.914	8.817	16.731	3
Jumlah 2021	4.963	7.600	12.563	600.049	471.936	1.071.985	692
2020	4.651	7.523	12.174	431.877	474.086	905.963	651
2019	3.522	6.886	10.408	77.307	67.786	145.093	415
2018	4.724	6.389	11.113	411.929	409.342	821.271	1.202
2017	6.003	5.402	11.405	474.926	552.858	1.027.784	862

Sumber: Dinas Koperasi dan Usaha Kecil Menengah Provinsi Sumatera Utara

Tabel 4.2.2 Jumlah Manajer dan Karyawan Koperasi menurut Kabupaten/Kota dan Jenis Kelamin di Provinsi Sumatera Utara, 2021

Kabupaten/ Kota	Manajer (Orang)			Karyawan (Orang)		
	Laki-laki	Perempuan	Jumlah	Laki-laki	Perempuan	Jumlah
(1)	(2)	(3)	(4)	(5)	(6)	(7)
Kabupaten						
Tapanuli Tengah	2	-	2	3	2	5
Tapanuli Utara	1	-	1	4	1	5
Tapanuli Selatan	-	-	-	4	3	7
Nias	-	-	-	5	-	5
Langkat	1	-	1	21	13	34
Karo	-	-	-	20	14	34
Deli Serdang	3	-	3	6	8	14
Simalungun	1	1	2	12	9	21
Asahan	69	-	69	69	-	69
Labuhanbatu	2	2	4	21	20	41
Dairi	-	-	-	-	-	-
Toba Samosir	-	1	1	-	4	4
Mandailing Natal	-	-	0	31	6	37
Nias Selatan	5	-	5	17	26	43
Pakpak Bharat	-	-	-	-	-	-
Humbang Hasundutan	-	-	-	5	7	12
Samosir	-	-	-	-	-	-
Serdang Bedagai	1	-	1	6	21	27
Batu Bara	-	2	2	17	18	35
Padang Lawas Utara	-	-	-	59	93	152
Padang Lawas	-	-	-	-	-	-
Labuhanbatu Selatan	2	-	2	37	33	70
Labuhanbatu Utara	-	-	-	-	-	-
Nias Utara	-	-	-	4	2	6
Nias Barat	-	-	-	-	-	-
Kota						
Medan	6	1	7	204	141	345
Pematangsiantar	-	-	-	-	-	-
Sibolga	-	-	-	5	2	7
Tanjungbalai	-	-	-	14	10	24
Binjai	-	-	-	5	7	12
Tebing Tinggi	-	-	-	2	5	7
Padangsidempuan	-	-	-	1	2	3
Gunungsitoli	2	1	3	11	7	18
Binaan Provinsi	51	5	56	506	344	850
Binaan Nasional	16	5	21	63	47	110
Jumlah 2021	162	18	180	1.152	845	1.997
2020	75	27	102	3.718	3.099	6.817
2019	22	8	30	274	262	536
2018	230	53	283	2.470	2.398	4.868
2017	224	146	370	2.519	1.792	4.311

Sumber: Dinas Koperasi dan Usaha Kecil Menengah Provinsi Sumatera Utara

Tabel 4.2.3 Jumlah Modal, Volume usaha dan SHU Koperasi Menurut Kabupaten/Kota (rupiah), 2021

Kabupaten/ Kota	Modal		Volume Usaha	SHU
	Modal Sendiri	Modal Luar		
(1)	(2)	(3)	(4)	(5)
Kabupaten				
Tapanuli Tengah	2.792.087.100	719.500.000	437.417.778	1.190.616.186
Tapanuli Utara	1.350.589.000	2.352.460.000	421.089.000	332.844.961
Tapanuli Selatan	10.580.619.385	1.093.287.379	666.412.197	617.193.092
Nias	657.102.565	399.493.580	1.607.301.331	124.206.800
Langkat	24.422.603.967	3.793.231.897	38.576.902.374	3.064.244.481
Karo	128.547.931.601	109.213.898.905	191.265.520.199	21.710.746.078
Deli Serdang	227.394.215.376	28.170.476.265	185.073.890.110	13.534.949.176
Simalungun	17.057.587.537	3.782.683.375	3.077.262.769	555.702.272
Asahan	1.642.869.846	-	1.522.229.126	111.488.699
Labuhanbatu	69.109.978.550	28.249.908.089	73.133.559.264	5.597.848.763
Dairi	26.260.059.972	-	157.203.561.231	1.806.315.623
Toba Samosir	1.235.457.502	606.619.586	6.200.004.107	350.198.802
Mandailing Natal	11.142.472.547	302.810.422.756	151.337.870.044	20.204.763.894
Nias Selatan	33.374.057.203	41.500.000	41.730.076.053	349.507.314
Pakpak Bharat	694.237.000	300.000.000	783.855.000	115.603.573
Humbang	30.585.583.842	-	37.369.666.000	561.533.962
Hasundutan	20.000.000	-	125.000.000	55.450.000
Serdang Bedagai	76.646.156.040	308.651.674	65.290.478.325	4.274.547.933
Batu Bara	24.157.473.037	14.809.094.620	39.366.559.009	3.572.877.158
Padang Lawas	12.270.569.210	745.709.488	38.807.741.190	2.044.716.516
Padang Lawas	200.473.188	-	242.642.000	17.998.000
Labuhanbatu	21.616.856.288	2.981.336.230	33.935.843.581	3.856.476.863
Selatan	6.079.742.041	38.000.000	14.545.355.018	1.412.649.049
Labuhanbatu	6.089.217.082	98.202.500	7.877.656.233	602.084.307
Utara	27.366.200	-	221.160.000	23.140.200
Nias Utara				
Nias Barat				
Kota				
Medan	372.017.846.665	209.467.714.594	240.220.885.278	31.564.003.062
Pematangsiantar	37.914.206.924	12.758.386.587	63.565.990.058	3.180.101.721
Sibolga	40.998.784.318	-	8.720.754.357	5.940.507.854
Tanjungbalai	131.685.323.643	11.245.676.165	33.292.523.363	2.825.092.958
Binjai	66.032.502.845	14.219.254.379	59.130.720.816	5.182.308.394
Tebing Tinggi	30.654.361.045	10.000.000	35.406.378.000	2.824.981.356
Padangsidempuan	121.535.200	286.442.500	9.557.000	-
Gunungsitoli	5.848.619.377	1.235.112.914	7.083.860.845	458.880.600
Binaan Provinsi	1.488.180.256.735	985.666.063.412	894.530.650.285	61.299.095.081
Binaan Nasional	75.499.611.009	2.736.853.600	107.286.546.666	244.030.554
Total 2021	2.982.908.353.840	1.738.139.980.495	2.540.066.918.607	197.225.472.910
2020	5.355.907.385.217	1.015.973.430.485	4.999.304.265.218	242.644.756.862
2019	1.887.025.856.524	269.562.018.174	826.369.237.828	72.674.875.650
2018	4.720.022.478.687	1.852.948.656.911	4.448.097.837.028	254.627.859.003
2017	10.589.047.904.327	970.798.251.479	3.265.171.238.087	197.282.442.230

Sumber: Dinas Koperasi dan Usaha Kecil Menengah Provinsi Sumatera Utara

Tabel 4.2.4 Jumlah UMKM menurut Kabupaten/Kota di Provinsi Sumatera Utara, 2021

Kabupaten/ Kota	Jumlah UMKM	Jumlah Usaha		
		Usaha Mikro	Usaha Kecil	Usaha Menengah
(1)	(2)	(3)	(4)	(5)
Kabupaten				
Tapanuli Tengah	74.412	66.328	6.743	1.341
Tapanuli Utara	40.752	34.567	5.348	837
Tapanuli Selatan	41.431	35.032	5.783	616
Nias	28.427	25.344	2.412	671
Langkat	129.739	89.912	30.561	9.266
Karo	46.990	24.974	19.329	2.687
Deli Serdang	313.489	200.354	63.079	50.056
Simalungun	65.210	42.043	15.765	7.402
Asahan	67.067	50.232	8.976	7.859
Labuhanbatu	81.647	50.126	27.098	4.423
Dairi	31.186	24.675	5.768	743
Toba Samosir	24.115	19.786	2.674	1.655
Mandailing Natal	27.990	25.822	1.371	797
Nias Selatan	41.818	10.675	102	31.041
Pakpak Bharat	10.003	3.278	1.071	5.654
Humbang Hasundutan	10.517	8.198	1.982	337
Samosir	8.921	6.541	1.885	495
Serdang Bedagai	67.014	52.972	9.812	4.230
Batu Bara	4.209	2.098	1.876	235
Padang Lawas Utara	5.378	2.376	1.921	1.081
Padang Lawas	43.050	8.765	32.676	1.609
Labuhanbatu Selatan	13.011	8.861	3.287	863
Labuhanbatu Utara	8.172	5.467	2.354	351
Nias Utara	2.413	1.675	521	217
Nias Barat	8.664	2.027	987	5.650
Kota				
Medan	314.944	225.674	11.725	77.545
Pematangsiantar	50.307	35.876	9.329	5.102
Sibolga	18.525	12.970	5.309	246
Tanjungbalai	26.395	17.876	6.792	1.727
Binjai	44.902	30.923	10.763	3.216
Tebing Tinggi	28.093	15.687	9.784	2.622
Padangsidempuan	27.055	22.744	2.421	1.890
Gunungsitoli	6.245	3.278	2.750	217
Total 2021	1.712.091	1.167.156	312.254	232.681
2020	2.566.239	1.571.526	762.232	232.481
2019	1.178.116	1.061.403	100.753	15.960
2018	614.519	602.323	10.022	2.174
2017	2.855.249	1.571.526	762.232	232.481

Sumber: Dinas Koperasi dan Usaha Kecil Menengah Provinsi Sumatera Utara

4.3 KEUANGAN

Tabel 4.3.1 Capaian Indikator Kinerja Makro Pembangunan Daerah Provinsi Sumatera Utara, 2017 – 2021

Aspek/Fokus/Bidang Urusan/Indikator kinerja Pembangunan Daerah	Target					Realisasi				
	2017	2018	2019	2020	2021	2017	2018	2019	2020	2021
(1)	(2)					(3)				
1. Jumlah Investor Berskala Nasional (PMDN dan PMA)	128	527	537	547	557	517	689	978	1.778	7.915
2. Jumlah Nilai Investasi Berskala Nasional (PMDN dan PMA) (Rp. Triliun)	13	23,64	33,91	34	35	31,92	24,82	25,44	32,23	26.958.662,32
3. Rasio daya Serap Tenaga Kerja (Tenaga Kerja Indonesia)	115	43,20	44,30	0	18.496	42,6	23,34	15,2	0	23.524
4. Kenaikan Nilai Realisasi Investasi (PMDN)	50	68,20	68,50	20	-16,35	136	28,35	136	26,66	18.484.000.000
5. Lamanya Proses					1.755					2.145
- (Melalui	8	-	-	-	-	-	-	-	-	-
- (Hari kerja)				-			-		-	

Lanjutan tabel 4.3.1

Aspek/Fokus/Bidang Urusan/Indikator kinerja Pembangunan Daerah	Capaian %				
	2017	2018	2019	2020	2021
(1)	(4)				
6. Jumlah Investor Berskala Nasional (PMDN dan PMA) (<i>Investor/Proyek</i>)	404	131	182	789	14,21
7. Jumlah Nilai Investasi Berskala Nasional (PMDN dan PMA) (<i>Rp. Triliun</i>)	246	105	75	189	77,02
8. Rasio daya Serap Tenaga Kerja (Tenaga Kerja Indonesia) (%)	37	54	34	-	1,27
9. Kenaikan Nilai Realisasi Investasi (PMDN) (%)	272	42	199	113	1,13
10. Lamanya Proses Perizinan					1,22
- (Melalui SPIPISE)	100	-	-	-	-
- (Hari kerja)				-	

Sumber : Dinas Penanaman Modal Dan Pelayanan Terpadu Satu Pintu Provinsi Sumatera Utara

PERINDUSTRIAN DAN KEUANGAN

Tabel 4.3.2 Nilai Investasi PMDN/PMA Di Provinsi Sumatera Utara, 2016-2021

Investasi	2016	2017	2018	2019	2020	2021
(1)	(4)	(5)	(6)	(7)	(8)	(9)
Penanam Modal Asing (PMA)						
- Proyek	301	330	380	428	401	1.322
- Investasi						
(Rp. Juta)	14.435.422,80	20.240.969,47	16.449.965,96	5.693.208,00	14.036.585,40	8.474.164,00
- Tenaga Kerja						
a. INA	9.036	5.530	4.280	4.637	5.297	5.849
b. A	164	171	465	102	335	114
Penanam Modal Dalam Negeri (PMDN)						
- Proyek	145	187	309	550	1.377	6.593
- Investasi (Rp. Juta)	4.954.829,29	11.683.639,20	8.371.820,30	19.748.995,10	18.189.528,40	18.484.498,20
- Tenaga Kerja						
a. INA	9.685	16.502	11.803	10.233	21.324	17.456
b. A	5	155	54	32	50	105
TOTAL	19.390.252,09	31.924.608,67	24.821.786,26	25.442.203,10	32.226.113,80	269.586.622,32

Sumber : Dinas Penanaman Modal Dan Pelayanan Terpadu Satu Pintu Provinsi Sumatera Utara

Tabel 4.3.3 Nilai Realisasi Investasi PMDN dan PMA Menurut Triwulanan di Provinsi Sumatera Utara (juta rupiah), 2021

Periode	PMDN	PMA	Total
(1)	(2)	(3)	(4)
Triwulan I	4.638	1.936	6.574
Triwulan II	5.270	2.322	7.592
Triwulan III	4.603	2.304	6.907
Triwulan IV	3.974	1.911	5.885
Total 2021	18.485	8.473	26.959
2020	18.189.528,40	14.036.585,40	32.226.113,80
2019	19.748.995,10	5.693.208,00	25.442.203,10
2018	12.243.344,94	12.578.441,32	24.821.786,26
2017	11.683.639,20	20.240.969,47	31.924.608,67

Sumber : Dinas Penanaman Modal Dan Pelayanan Terpadu Satu Pintu Provinsi Sumatera Utara

Tabel 4.3.4 Target, Jumlah Penerbitan Perizinan dan Non Perizinan di Provinsi Sumatera Utara, 2015 - 2021

Tahun	Target	Perizinan	Non Perizinan	Total
(1)	(2)	(3)	(4)	(5)
2015	335	423	216	639
2016	700	1.011	955	1.966
2017	365	2.798	264	3.062
2018	2.100	1.804	896	2.700
2019	-	3.527	-	3.527
2020	-	2.694	-	2.694
2021	1.755	2.145	-	3.900

Sumber : Dinas Penanaman Modal Dan Pelayanan Terpadu Satu Pintu Provinsi Sumatera Utara

Tabel 4.3.5 Laporan Realisasi Anggaran untuk Tahun yang Berakhir Sampai Dengan 31 Desember 2019 - 2021

Uraian	Anggaran 2021	Realisasi 2021 (Audited)	%
(1)	(2)	(3)	(4)
PENDAPATAN - LRA	13.077.362.353.824,00	12.916.359.750.491,00	98,77
PENDAPATAN ASLI DAERAH	5.434.682.028.854,00	5.531.237.378.775,00	101,78
Pendapatan Pajak Daerah - LRA	4.926.456.652.305,00	5.071.597.922.390,00	102,95
Pendapatan Retribusi Daerah – LRA	25.877.029.900,00	30.218.319.711,00	116,78
Pendapatan Hasil Pengelolaan Kekayaan Daerah Yang Dipisahkan - LRA	248.362.356.856,00	242.309.156.856,78	97,56
Lain-Lain PAD yang Sah – LRA	233.985.989.793,00	187.111.979.817,21	79,97
PENDAPATAN TRANSFER	7.585.386.627.261,00	7.347.748.112.410,00	96,87
Pendapatan Transfer Pemerintah Pusat	7.585.386.627.261,00	7.347.748.112.410,00	96,87
Dana Bagi Hasil Pajak	524.668.702.884,00	426.453.173.226,00	81,28
Dana Bagi Hasil Bukan Pajak	46.795.009.377,00	42.230.415.196,00	90,25
Dana Alokasi Umum	2.483.124.579.000,00	2.474.465.343.000,00	99,65
Dana Alokasi Khusus	4.530.798.336.000,00	4.404.599.180.988,00	97,21
Pendapatan Transfer Pemerintah Pusat - Lainnya	-	-	-
Dana Penyesuaian	-	-	-
LAIN-LAIN PENDAPATAN DAERAH YANG SAH	57.293.697.709,00	37.374.259.306,00	65,23
Pendapatan Hibah	47.421.018.709,00	27.501.580.306,00	57,99
Pendapatan Lainnya	9.872.679.000,00	9.872.679.000,00	100
BELANJA	11.494.671.486.409,00	10.935.643.264.218,00	95,13
BELANJA OPERASI	8.337.330.773.600,80	8.287.005.336.991,90	99,4
Belanja Pegawai	3.436.553.553.503,40	3.337.823.171.792,00	97,13
Belanja Barang dan Jasa	2.121.916.048.175,40	1.882.423.096.799,90	88,71
Belanja Hibah	2.778.861.171.922,00	3.066.759.068.400,00	110,36

Lanjutan Tabel 4.3.5

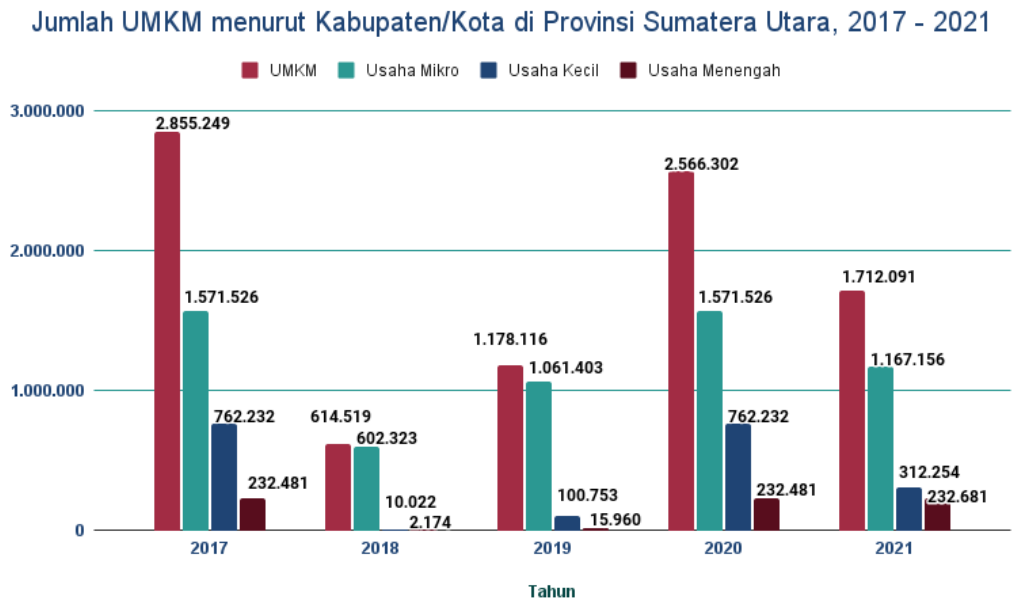
Uraian	Anggaran 2020	Realisasi 2020 (Audited)	%
(1)	(5)	(6)	(7)
Belanja Bantuan Sosial	-	-	-
Belanja Keuangan	-	-	-
BELANJA MODAL	1.861.148.260.522,40	1.497.944.969.133,10	80,48
Belanja Modal Tanah	197.027.482.847,00	185.356.708.726,00	94,08
Belanja Modal Peralatan dan Mesin	681.827.430.428,00	421.144.729.678,00	61,77
Belanja Modal Gedung dan Bangunan	258.864.794.344,77	240.314.232.826,07	92,83
Belanja Modal Jalan, Irigasi dan Jaringan	555.428.674.416,66	538.515.511.860,00	96,95
Belanja Modal Aset Tetap Lainnya	167.999.878.486,00	112.613.786.043,00	67,03
BELANJA TAK TERDUGA	1.296.192.452.286,00	1.150.692.958.093,00	90,15
Belanja Tak Terduga	1.296.192.452.286,00	1.150.692.958.093,00	90,15
TRANSFER	1.717.964.170.000,00	1.717.964.170.000,00	100
TRANSFER BAGI HASIL PENDAPATAN	1.717.964.170.000,00	1.717.964.170.000,00	100
Transfer Bagi Hasil Pajak Daerah	1.717.964.170.000,00	1.717.964.170.000,00	100
Transfer Bagi Hasil Pendapatan Lainnya	-	-	-
JUMLAH BELANJA DAN TRANSFER	13.212.635.656.409,00	12.653.607.434.218,00	95,76
SURPLUS/DEFISIT	-135.273.302.585,25	262.752.316.272,94	194,24
PEMBIAYAAN			
PENERIMAAN PEMBIAYAAN	235.273.302.585,25	336.597.738.158,25	143,07
Penggunaan SILPA	235.273.302.585,25	336.597.738.158,25	143,07
Penerimaan Piutang Daerah			
PENGELUARAN PEMBIAYAAN	100.000.000.000,00	100.000.000.000,00	100
Penyertaan Modal Pemerintah Daerah	100.000.000.000,00	100.000.000.000,00	100
PEMBIAYAAN NETTO	135.273.302.585,25	236.597.738.158,25	174,9
SILPA	-	499.350.054.431,19	-

Lanjutan Tabel 4.3.5

Uraian	Anggaran 2019	Realisasi 2019 (Audited)	%
(1)	(8)	(9)	(10)
Belanja Bantuan Sosial	7.328.381.100,00	7.328.381.100,00	100,00
Belanja Keuangan	1.577.381.473.349,98	1.249.600.483.637,40	79,22
BELANJA MODAL	45.372.600.320,99	35.324.222.041,00	77,85
Belanja Modal Tanah			
Belanja Modal Peralatan dan Mesin	438.256.523.071,58	302.487.781.004,00	69,02
Belanja Modal Gedung dan Bangunan	245.358.694.085,34	218.045.649.622,40	88,87
Belanja Modal Jalan, Irigasi dan Jaringan	734.989.642.258,07	584.709.449.585,00	79,55
Belanja Modal Aset Tetap Lainnya	113.404.013.614,00	109.033.381.385,00	96,15
BELANJA TAK TERDUGA	25.000.000.000,00	21.299.175.711,00	85,20
Belanja Tak Terduga	25.000.000.000,00	21.299.175.711,00	85,20
TRANSFER	3.345.467.946.191,00	3.269.478.492.542,00	97,73
TRANSFER BAGI HASIL PENDAPATAN	3.345.467.946.191,00	3.269.478.492.542,00	97,73
Transfer Bagi Hasil Pajak Daerah	3.345.467.946.191,00	3.269.478.492.542,00	97,73
Transfer Bagi Hasil Pendapatan Lainnya			
JUMLAH BELANJA DAN TRANSFER	14.726.662.153.406,19	13.440.323.705.747,00	91,27
SURPLUS/DEFISIT	(692.322.808.436,19)	(360.725.070.277,94)	52,10
PEMBIAYAAN			
PENERIMAAN PEMBIAYAAN	981.167.561.436,19	981.167.561.436,19	100,00
Penggunaan SiLPA	981.167.561.436,19	981.167.561.436,19	100,00
Penerimaan Piutang Daerah			
PENGELUARAN PEMBIAYAAN	288.844.753.000,00	283.844.753.000,00	98,27
Penyertaan Modal Pemerintah Daerah	288.844.753.000,00	283.844.753.000,00	98,27
PEMBIAYAAN NETTO	692.322.808.436,19	697.322.808.436,19	100,72
SILPA	-	336.597.738.158,25	

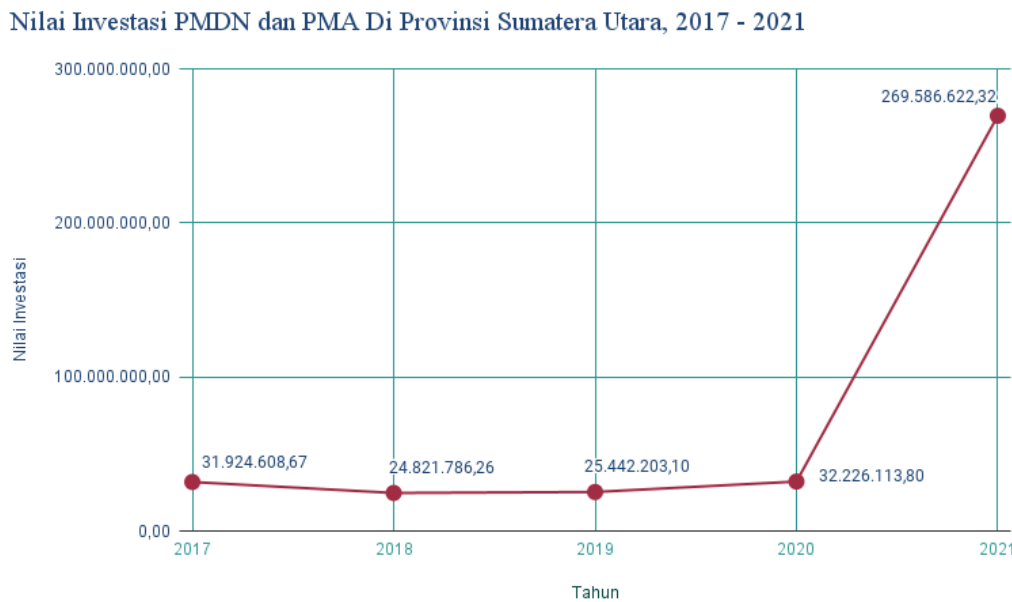
Sumber: Badan Pengelolaan Keuangan dan Aset Daerah Provinsi Sumatera Utara

Gambar 4.1 Jumlah UMKM menurut Kabupaten/Kota di Provinsi Sumatera Utara, 2017 – 2021



Sumber: Dinas Koperasi dan Usaha Kecil Menengah Provinsi Sumatera Utara

Gambar 4.2 Nilai Investasi PMDN dan PMA Di Provinsi Sumatera Utara, 2017 – 2021



Sumber: Dinas Penanaman Modal Dan Pelayanan Terpadu Satu Pintu Provinsi Sumatera Utara

BAB 05 Infrastruktur dan Pariwisata



panjang Jalan 3.005,65 KM
Aspal 2.667,46 KM
Non-aspal 305,64 KM



5.1 Infrastruktur

Dinas Bina Marga dan Konstruksi Provinsi Sumatera Utara pada tahun 2021 mencatat bahwa terdapat 3.005,65 km panjang jalan yang ada di seluruh kabupaten/kota dan Provinsi Sumatera Utara. Jika dilihat berdasarkan jenis permukaan jalan yang ada di Provinsi Sumatera Utara, sebagian besar sudah di aspal yaitu 2.667,46 km. Namun masih terdapat juga jenis permukaan jalan yang ada di Provinsi Sumatera Utara masih tidak di aspal sepanjang 305,64 km. Dilihat berdasarkan kondisi permukaan jalan sebagian besar jalan sudah dalam kondisi baik dan sedang yaitu sepanjang 1.060,43 km yang berkondisi baik dan 1.234,87 km yang berkondisi sedang. Namun masih ada juga kondisi permukaan jalan yang sudah dalam kondisi rusak dan rusak berat yaitu sepanjang 127,50 km dan 582,90 km. Hal ini perlu menjadi perhatian dari pemerintah untuk perbaikan jalan agar menjadi dalam kondisi baik.

Dinas Sumber Daya Air, Cipta Karya dan Tata Ruang Provinsi Sumatera Utara pada tahun 2020 mencatat bahwa total panjang tanggul banjir per kabupaten/kota di Sumatera Utara adalah 364.045 m dengan kabupaten yang memiliki tanggul banjir terpanjang berada di kabupaten Batubara sepanjang 74.820 m, sedangkan tanggul banjir terpendek ada di kota Tanjungbalai dengan ukuran 6.600 m. Jumlah stasiun curah hujan terbanyak pada tahun 2021 ada di kabupaten Langkat dan Simalungun yakni sebanyak 6 dan 4 unit. Selain itu, Jumlah Daerah Aliran Sungai (DAS) di Provinsi Sumatera Utara terbanyak ada di Kabupaten Nias sebanyak 43 DAS dan tersedikit ada di daerah Barumon - Kualah yakni 2 DAS.

5.2 Pariwisata

Kondisi sektor pariwisata yang ada di Provinsi Sumatera Utara dapat dilihat dari banyaknya kunjungan wisatawan yang datang ke provinsi ini. Baik melalui ibukota provinsi yaitu Medan maupun tidak. Semakin banyak wisatawan yang berkunjung ke Provinsi Sumatera Utara tentu semakin baik kondisi pariwisata yang ada di provinsi ini.

INFRASTRUKTUR DAN PARIWISATA

Badan Pusat Statistik (BPS) mencatat terdapat 227 kunjungan wisatawan mancanegara yang datang ke Provinsi Sumatera Utara pada Tahun 2021. Dilihat berdasarkan bulan kedatangan wisatawan tersebut, pada umumnya kunjungan terbanyak terjadi pada bulan Maret dan Mei yaitu sebanyak 57 dan 50 kunjungan wisatawan mancanegara.

5.1 INFRASTRUKTUR

Tabel 5.1.1 Panjang Jalan Provinsi Menurut Kabupaten/Kota di Provinsi Sumatera Utara (km), 2017 – 2021

Kabupaten/kota	2017	2018	2019	2020	2021
(1)	(2)	(3)	(4)	(5)	(6)
Kabupaten					
Tapanuli Tengah	49,2	56,5	56,5	56,5	56,5
Tapanuli Utara	199,8	199,3	199,3	199,3	199,3
Tapanuli Selatan	111,17	113,12	113,12	113,12	113,12
Nias	64,58	12,3	12,3	12,3	12,3
Langkat	151,79	164,6	164,6	164,6	164,6
Karo	34,54	69,8	69,8	69,8	69,8
Deli Serdang	120,52	146,87	146,87	146,87	146,87
Simalungun	209,08	219,76	219,76	219,76	219,76
Asahan	257,4	254,56	254,56	254,56	254,56
Labuhanbatu	142,32	141,5	141,5	141,5	141,5
Dairi	52,65	81,5	81,5	81,5	81,5
Toba Samosir	167,91	192,68	192,68	192,68	192,68
Mandailing Natal	143,01	173,21	173,21	173,21	173,21
Nias Selatan	131,94	23,7	23,7	23,7	23,7
Pakpak Bharat	69,08	57,75	57,75	57,75	57,75
Humbang Hasundutan	111,69	137,14	137,14	137,14	137,14
Samosir	147,4	74,45	74,45	74,45	74,45
Serdang Bedagai	84,64	170,74	170,74	170,74	170,74
Batu Bara	35,29	55,65	55,65	55,65	55,65
Padang Lawas Utara	204,9	128,5	128,5	128,5	128,5
Padang Lawas	164,32	161,42	161,42	161,42	161,42
Labuhanbatu Selatan	37,3	113,12	113,12	-	-
Labuhanbatu Utara	34	34	34	34	34
Nias Utara	134,68	118,6	118,6	118,6	118,6
Nias Barat	83,33	84,3	84,3	84,3	84,3
Kota					
Medan	34,66	37,55	37,55	37,55	37,55
Pematangsiantar	-	13,32	13,32	13,32	13,32
Sibolga	-	4,06	4,06	4,06	4,06
Tanjungbalai	8,53	8,71	8,71	8,71	8,71
Binjai	6,85	6,65	6,65	6,65	6,65
Tebing Tinggi	5,53	6,97	6,97	6,97	6,97
Padangsidempuan	32,51	32,2	32,2	32,2	32,2
Gunungsitoli	17,88	24,24	24,24	24,24	24,24
Jumlah	3.048,50	3.005,65	3.005,65	3.005,65	3.005,65

Sumber : Dinas Bina Marga dan Konstruksi Provinsi Sumatera Utara

Tabel 5.1.2 Panjang Jalan Provinsi Menurut Jenis Permukaan dan Kabupaten/Kota di Provinsi Sumatera Utara (km), 2021

Kabupaten/ Kota	Jenis Permukaan			
	Aspal	Tidak Diaspal	Lainnya	Jumlah
(1)	(2)	(3)	(4)	(5)
Kabupaten				
Tapanuli Tengah	56,5	-	-	56,5
Tapanuli Utara	193,2	6,1	-	199,3
Tapanuli Selatan	109,12	-	4	113,12
Nias	12,3	-	-	12,3
Langkat	155,75	8,85	-	164,6
Karo	69,8	-	-	69,8
Deli Serdang	146,77	-	0,1	146,87
Simalungun	219,76	-	-	219,76
Asahan	179,01	72,15	3,4	254,56
Labuhanbatu	120,1	21	0,4	141,5
Dairi	77,1	4,4	-	81,5
Toba Samosir	140	52,68	-	192,68
Mandailing Natal	122,95	48,06	2,2	173,21
Nias Selatan	23,3	-	0,4	23,7
Pakpak Bharat	56,35	1,4	-	57,75
Humbang Hasundutar	133,54	3,6	-	137,14
Samosir	30,38	37,2	6,87	74,45
Serdang Bedagai	170,74	-	-	170,74
Batu Bara	53,02	-	2,63	55,65
Padang Lawas Utara	116,7	11,8	-	128,5
Padang Lawas	159,02	2,4	-	161,42
Labuhanbatu	-	-	-	-
Selatan				
Labuhanbatu Utara	30,8	2	1,2	34
Nias Utara	102,1	16,1	0,4	118,6
Nias Barat	70,4	10,9	3	84,3
Kota				
Medan	32	-	5,55	37,55
Pematangsiantar	12,72	-	0,6	13,32
Sibolga	3,86	-	0,2	4,06
Tanjungbalai	8,71	-	-	8,71
Binjai	5,45	-	1,2	6,65
Tebing Tinggi	6,97	-	-	6,97
Padangsidempuan	24,8	7	0,4	32,2
Gunungsitoli	24,24	-	-	24,24
Total 2021	2.667,46	305,64	32,55	3.005,65
2020	2.653,38	352,27	-	3.005,65
2019	2.409,40	291,09	305,16	3.005,65

Sumber : Dinas Bina Marga dan Konstruksi Provinsi Sumatera Utara

Tabel 5.1.3 Panjang Jalan Provinsi Menurut Kondisi Jalan dan Kabupaten/Kota di Provinsi Sumatera Utara (km), 2021

Kabupaten/ Kota	Kondisi Jalan			
	Baik	Sedang	Rusak	Rusak Berat
(1)	(2)	(3)	(4)	(5)
Kabupaten				
Tapanuli Tengah	23	29,1	2,4	2
Tapanuli Utara	80,2	88,7	5,4	25
Tapanuli Selatan	68,6	23,02	8,2	13,3
Nias	1,7	8,4	1	1,2
Langkat	64,25	72,2	1,8	26,35
Karo	39,2	25,5	1,4	3,7
Deli Serdang	65	65,21	4,06	12,6
Simalungun	54,05	118,86	9,4	37,45
Asahan	82,6	78,23	7	86,73
Labuhanbatu	89,9	41,2	1,6	8,8
Dairi	38,8	17,3	7,6	17,8
Toba Samosir	43,6	71,35	7	70,73
Mandailing Natal	39,1	73,15	10,6	50,36
Nias Selatan	3,5	14,4	1,6	4,2
Pakpak Bharat	41,4	14,15	0,4	1,8
Humbang Hasundutan	49,6	67,74	4,7	15,1
Samosir	12,5	23,85	14,7	23,4
Serdang Bedagai	51,73	95,47	3,8	19,74
Batu Bara	27,8	18,05	3	6,8
Padang Lawas Utara	54,6	28,6	7,6	37,7
Padang Lawas	46,6	74,12	10	30,7
Labuhanbatu Selatan	-	-	-	-
Labuhanbatu Utara	27,4	4,3	0,2	2,1
Nias Utara	15,4	62,2	5,3	35,7
Nias Barat	9,6	37,1	3,9	33,7
Kota				
Medan	11,9	21,95	1,2	2,5
Sibolga	2,4	10,92	-	-
Pematangsiantar	0,2	1,46	1	1,4
Tanjungbalai	1,9	5,11	1	0,7
Binjai	2,1	4,15	0	0,4
Tebing Tinggi	0,2	3,74	0,23	2,8
Padangsidempuan	8,1	16,2	0,4	7,5
Gunungsitoli	3,5	19,14	1	0,6
Total 2021	1.060,43	1.234,87	127,5	582,9
2020	1.097,77	1.156,96	123,83	627,09
2019	1.123,16	1.347,24	49,11	486,14

Sumber : Dinas Bina Marga dan Konstruksi Provinsi Sumatera Utara

Tabel 5.1.4 Panjang Tanggul Banjir dan Perkuatan Tebing Menurut Kabupaten/ Kota di Provinsi Sumatera Utara, 2018 – 2020*

Kabupaten/ Kota	Tanggul Banjir (m)			
	2018	2019	2020	2021*)
(1)	(2)	(3)	(4)	(5)
Kabupaten				
Tapanuli Tengah	22.000	22.000	21.400	
Tapanuli Utara	10.800	10.800	8.100	
Tapanuli Selatan	-	-	-	
Nias	-	-	-	
Langkat	75.800	75.800	68.900	
Karo	-	-	-	
Deli Serdang	35.600	35.600	30.260	
Simalungun	-	-	-	
Asahan	47.600	47.600	32.180	
Labuhanbatu	65.600	65.600	55.760	
Dairi	-	-	-	
Toba Samosir	22.500	22.500	16.875	
Mandailing Natal	-	-	-	
Nias Selatan	-	-	-	
Pakpak Bharat	-	-	-	
Humbang Hasundutan	-	-	-	
Samosir	-	-	-	
Serdang Bedagai	45.400	45.400	41.590	
Batu Bara	85.200	85.200	74.820	
Padang Lawas Utara	-	-	-	
Padang Lawas	-	-	-	
Labuhanbatu Selatan	-	-	-	
Labuhanbatu Utara	-	-	7.560	
Nias Utara	-	-	-	
Nias Barat	-	-	-	
Kota				
Medan	-	-	-	
Pematangsiantar	-	-	-	
Sibolga	-	-	-	
Tanjungbalai	12.000	12.000	6.600	
Binjai	-	-	-	
Tebing Tinggi	-	-	-	
Padangsidempuan	-	-	-	
Gunungsitoli	-	-	-	
Total	422.500	422.500	364.045	

Lanjutan Tabel 5.1.4

Kabupaten/ Kota	Perkuatan Tebing (m)			
	2018	2019	2020	2021*)
(1)	(6)	(7)	(8)	(9)
Kabupaten				
Tapanuli Tengah	3.300	3.300	3.037,10	
Tapanuli Utara	4.800	4.800	4.630,30	
Tapanuli Selatan	2.990	2.990	3.481,00	
Nias	12.450	12.450	8.970,00	
Langkat	5.880	5.880	7.893,10	
Karo	1.150	1.150	2.935,00	
Deli Serdang	5.200	5.200	5.400,00	
Simalungun	1.220	1.220	2.504,00	
Asahan	3.240	3.240	3.297,00	
Labuhanbatu	2.480	2.480	4.849,00	
Dairi	4.930	4.930	5.800,00	
Toba Samosir	3.780	3.780	4.114,70	
Mandailing Natal	1.700	1.700	4.254,00	
Nias Selatan	5.150	5.150	5.400,00	
Pakpak Bharat	550	550	2.212,00	
Humbang Hasundutan	1.100	1.100	3.121,00	
Samosir	3.190	3.190	2.565,50	
Serdang Bedagai	4.600	4.600	4.600,00	
Batu Bara	3.080	3.080	3.980,00	
Padang Lawas Utara	1.410	1.410	2.813,00	
Padang Lawas	1.320	1.320	2.528,00	
Labuhanbatu Selatan	1.220	1.220	1.756,00	
Labuhanbatu Utara	2.055	2.055	1.865,00	
Nias Utara	-		250	
Nias Barat	-		100	
Kota				
Medan	8.520	8.520	3.520,00	
Pematangsiantar	420	420	1.700,00	
Sibolga	1.700	1.700	1.700,00	
Tanjungbalai	520	520	520	
Binjai	2.590	2.590	4.325,00	
Tebing Tinggi	1.200	1.200	1.200,00	
Padangsidempuan	1.645	1.645	964	
Gunungsitoli	-	-	850	
Total	93.390	93.390	107.134,7	

Catatan : *) Data belum ditemukan

Sumber: Dinas Sumber Daya Air, Cipta Karya dan Tata Ruang Provinsi Sumatera Utara

INFRASTRUKTUR DAN PARIWISATA

Tabel 5.1.5 Jumlah Stasiun Curah Hujan dan AWLR Menurut Kabupaten/Kota di Provinsi Sumatera Utara, 2018 - 2021

Kabupaten/ Kota	Stasiun Curah Hujan (Unit)			
	2018	2019	2020	2021
(1)	(2)	(3)	(4)	(5)
Kabupaten				
Tapanuli Tengah	5	5	5	5
Tapanuli Utara	-	-	-	-
Tapanuli Selatan	1	1	1	1
Nias	1	1	1	1
Langkat	6	6	6	6
Karo	1	1	1	1
Deli Serdang	3	3	3	3
Simalungun	4	4	4	4
Asahan	3	3	3	3
Labuhanbatu	3	3	3	3
Dairi	1	1	-	-
Toba Samosir	-	-	-	-
Mandailing Natal	1	1	1	1
Nias Selatan	1	1	1	1
Pakpak Bharat	-	-	-	-
Humbang Hasundutan	1	1	1	1
Samosir	-	-	-	-
Serdang Bedagai	-	-	-	-
Batu Bara	3	3	3	3
Padang Lawas Utara	1	2	2	2
Padang Lawas	2	1	1	1
Labuhanbatu Selatan	2	2	1	1
Labuhanbatu Utara	2	2	2	2
Nias Utara	1	1	1	1
Nias Barat	-	-	-	-
Kota				
Medan	-	-	-	-
Pematangsiantar	2	2	2	2
Sibolga	-	-	-	-
Tanjungbalai	-	-	-	-
Binjai	-	-	-	-
Tebing Tinggi	-	-	-	-
Padangsidempuan	2	2	2	2
Gunungsitoli	-	-	-	-
Jumlah	46	46	44	44

Lanjutan Tabel 5.1.5

Kabupaten/ Kota	Stasiun AWLR (Unit)			
	2018	2019	2020	2021
(1)	(6)	(7)	(8)	(9)
Kabupaten				
Tapanuli Tengah	5	6	5	5
Tapanuli Utara	-	-	-	-
Tapanuli Selatan	1	1	1	1
Nias	4	3	1	1
Langkat	6	6	5	5
Karo	1	1	1	1
Deli Serdang	3	3	3	1
Simalungun	3	3	3	3
Asahan	3	3	3	4
Labuhanbatu	4	4	4	4
Dairi	2	2	2	2
Toba Samosir	-	-	-	-
Mandailing Natal	2	2	2	2
Nias Selatan	-	-	-	-
Pakpak Bharat	-	-	-	-
Humbang Hasundutan	2	2	2	1
Samosir	-	-	-	-
Serdang Bedagai	-	-	-	2
Batu Bara	3	3	3	2
Padang Lawas Utara	6	6	6	6
Padang Lawas	1	1	1	1
Labuhanbatu Selatan	1	1	1	1
Labuhanbatu Utara	3	3	3	3
Nias Utara	-	-	-	-
Nias Barat	-	-	-	-
Kota				
Medan	-	-	-	-
Pematangsiantar	1	1	1	-
Sibolga	-	-	-	-
Tanjungbalai	-	-	-	-
Binjai	1	1	1	1
Tebing Tinggi	-	-	-	-
Padangsidempuan	2	2	2	2
Gunungsitoli	-	1	1	1
Jumlah	54	55	51	49

Sumber: Dinas Sumber Daya Air, Cipta Karya dan Tata Ruang Provinsi Sumatera Utara

**Tabel 5.1.6 Jumlah Sungai Ordo 1 dan DAS Menurut Wilayah Sungai (WS)
Kewenangan Provinsi Sumatera Utara, 2018 – 2021**

Wilayah Sungai	Jumlah Sungai Ordo 1			
	2018	2019	2020	2021
(1)	(2)	(3)	(4)	(5)
Wampu Besitang	13	13	13	13
Bah Bolon	18	18	7	7
Barumon - Kualuh	2	2	3	3
Nias	43	43	43	43
Sibundong - Batang Toru	16	16	23	23
Batang Angkola-Batang Gadis	5	5	4	4

Lanjutan tabel 5.1.6

Wilayah Sungai	Jumlah DAS			
	2018	2019	2020	2021
(1)	(6)	(7)	(8)	(9)
Wampu Besitang	13	13	13	13
Bah Bolon	18	18	5	5
Barumon - Kualuh	2	2	2	2
Nias	43	43	43	43
Sibundong - Batang Toru	16	16	16	16
Batang Angkola-Batang Gadis	5	5	4	4

Sumber: Dinas Sumber Daya Air, Cipta Karya dan Tata Ruang Provinsi Sumatera Utara

Tabe 5.1.7 Jumlah Jaringan Irigasi Permukaan Menurut Unit Pelaksana Teknis (UPT) di Provinsi Sumatera Utara, 2018 – 2021

Unit Pelaksana Teknis (UPT)	Bangunan Utama (Bh)				Saluran Primer (Km)			
	2018	2019	2020	2021	2018	2019	2020	2021
(1)	(2)	(3)	(4)	(5)	(6)	(7)	(8)	(9)
Belawan Padang	110	110	110	10	23.767,00	32.783	32.783,00	37,64
Wampu Besitang	22	22	22	2	12.067,00	12.067	12.067,00	13,57
Bah Bolon	306	306	306	26	90.381,95	94.382	94.382,00	127,23
Sibundong-Batang Toru	166	166	166	19	35.169,67	35.170	35.169,67	29,78
Asahan Danau Toba	264	265	265	23	89.189,95	89.190	89.189,95	58,34
Batang Gadis-Batang Natal	12	12	12	18	14.584,93	14.585	14.584,93	51,87
Batang Angkola	31	29	29	27	31.523,09	40.524	40.523,90	45,46
Lau Renun Lau Biang	55	55	55	5	48.392,63	48.393	48.393,00	34,46
Nias	12	12	12	2	2.680,00	2.680	2.680,00	2,7
Jumlah	978	977	977	132	347.756,22	369.774	369.773,45	401,05

Lanjutan 5.1.7

Unit Pelaksana Teknis (UPT)	Saluran Sekunder (Km)				Jumlah Daerah Irigasi (Bh)			
	2018	2019	2020	2021	2018	2019	2020	2021
(1)	(10)	(11)	(12)	(13)	(14)	(15)	(16)	(17)
Belawan Padang	42.626,54	60.662	60.662	78,91	9	9	9	9
Wampu Besitang	10.434,00	10.434	10.434	16,61	1	1	1	1
Bah Bolon	82.918,02	92.918	92.918	83,14	16	16	16	16
Sibundong-Batang Toru	103.867,22	103.867	103.867	90,42	14	14	14	14
Asahan Danau Toba	88.230,48	88.230	88.230	89,43	16	16	16	16
Batang Gadis-Batang Natal	-	1.800	1.800	0,14	6	6	6	6
Batang Angkola	1.458,82	22.459	22.459	75,94	10	10	10	10
Lau Renun Lau Biang	11.105,55	11.106	11.106	38,68	3	3	3	3
Nias	14.627,50	14.628	14.628	8,85	1	1	1	1
Jumlah	355.268,13	406.104	406.104	482,12	76	76	76	76

Sumber: Dinas Sumber Daya Air, Cipta Karya dan Tata Ruang Provinsi Sumatera Utara

INFRASTRUKTUR DAN PARIWISATA

Tabel 5.1.8 Daftar Capaian Layanan Air Minum dan Air Limbah Perpipaan Menurut Sumber Layanan di Provinsi Sumatera Utara, 2017 – 2020*

Capaian Layanan	Jlh. Penduduk (Jiwa)	Sumber Layanan				SR
		PDAM (Jiwa)	Pamsimas (Jiwa)	Sanimas (Jiwa)	Jumlah (Jiwa)	
(1)	(2)	(3)	(4)	(5)	(6)	(7)
Air Minum						
2017	14.262,147	3.881.485	194.321	-	4.075.806	815.161
2018	14.475,959	4.054.237	335.868	-	4.390.105	878.021
2019	14.562,54	4.166.573	419.126	-	4.585.699	917.140
2020	14.690.322	4.256.949	370.294	-	4.627.243	925.449
Air Limbah						
2017	14.262,147	98.215	-	21.705	119.920	23.984
2018	14.475,959	98.215	-	3.232	130.535	26.107
2019	14.562,54	99.200	43.893	43.893	143.093	28.619
2020	14.690.322	108.540,00	-	3.394,00	-	22.387,00

Catatan: * Data 2021 belum tersedia

Pamsimas = Penyediaan Air Minum dan sanitasi Berbasis Masyarakat

Sanimas = Sanitasi Berbasis Masyarakat

SR = Sambungan Rumah

Sumber: Dinas Sumber Daya Air, Cipta Karya dan Tata Ruang Provinsi Sumatera Utara

Tabel 5.1.9 Jumlah Kejadian/Bencana yang Terjadi di Provinsi Sumatera Utara Menurut Kabupaten/Kota, 2021

Kabupaten/ Kota	Banjir	Banjir Bandang	Puting Beliung	Kekeringan	Gunung Api	Gelombang Ekstrim
(1)	(2)	(3)	(4)	(5)	(6)	(7)
Kabupaten						
Tapanuli Tengah	-	-	1	-	-	-
Tapanuli Utara	-	-	3	-	-	-
Tapanuli Selatan	1	2	1	-	-	-
Nias	-	1	1	-	-	-
Langkat	1	-	1	-	-	-
Karo	-	-	-	-	-	-
Deli Serdang	1	-	3	-	-	-
Simalungun	-	-	-	-	-	-
Asahan	4	1	1	-	-	-
Labuhanbatu	-	1	1	-	-	-
Dairi	-	-	3	-	-	-
Toba Samosir	-	-	1	-	-	-
Mandailing Natal	1	-	1	-	-	-
Nias Selatan	-	-	-	-	-	-
Pakpak Bharat	-	-	3	-	-	-
Humbang Hasundutan	-	-	1	-	-	-
Samosir	-	-	0	-	-	-
Serdang Bedagai	4	1	2	-	-	-
Batu Bara	2	1	2	-	-	-
Padang Lawas Utara	-	-	-	-	-	-
Padang Lawas	2	-	-	-	-	-
Labuhanbatu Selatan	-	-	-	-	-	-
Labuhanbatu Utara	-	2	1	-	-	-
Nias Utara	1	1	1	-	-	-
Nias Barat	-	-	-	-	-	-
Kota						
Medan	2	2	13	-	-	-
Pematangsiantar	-	-	-	-	-	-
Sibolga	-	-	1	-	-	-
Tanjungbalai	3	-	1	-	-	-
Binjai	1	-	1	-	-	-
Tebing Tinggi	3	-	-	-	-	-
Padangsidempuan	1	1	-	-	-	-
Gunungsitoli	-	-	-	-	-	-
Total 2021	27	13	43	-	-	-
2020	48	10	34	-	11	-
2019	16	9	102	9	18	31
2018	61	5	25	-	-	-

Lanjutan Tabel 5.1.9

Kabupaten/ Kota	Tanah Longsor	Epidemi & Wabah Penyakit	Gempa	Tsunami	Karhutla	Kegagalan Teknologi	Jumlah
(1)	(8)	(9)	(10)	(11)	(12)	(13)	(14)
Kabupaten							
Tapanuli Tengah	-	-	-	-	3	-	4
Tapanuli Utara	2	-	-	-	2	-	7
Tapanuli Selatan	2	-	-	-	-	-	6
Nias	1	-	-	-	-	-	3
Langkat	1	-	-	-	-	-	3
Karo	4	-	-	-	1	-	5
Deli Serdang	4	-	-	-	-	-	8
Simalungun	2	-	-	-	-	-	2
Asahan	1	-	-	-	-	-	7
Labuhanbatu	-	-	-	-	-	-	2
Dairi	-	-	-	-	1	-	4
Toba Samosir	1	-	-	-	1	-	3
Mandailing Natal	-	-	-	-	-	1	3
Nias Selatan	-	-	-	-	-	-	-
Pakpak Bharat	2	-	-	-	-	-	5
Humbang Hasundutan	-	-	-	-	-	-	1
Samosir	-	-	-	-	-	-	-
Serdang Bedagai	-	-	-	-	-	-	7
Batu Bara	-	-	-	-	-	-	5
Padang Lawas Utara	-	-	-	-	-	-	-
Padang Lawas	-	-	-	-	-	-	2
Labuhanbatu Selatan	-	-	-	-	-	-	-
Labuhanbatu Utara	-	-	-	-	-	-	3
Nias Utara	-	-	-	-	-	-	3
Nias Barat	-	-	-	-	-	-	-
Kota							
Medan	-	-	-	-	1	-	18
Pematangsiantar	-	-	-	-	-	-	-
Sibolga	3	-	-	-	3	-	7
Tanjungbalai	-	-	-	-	-	-	4
Binjai	-	-	-	-	-	-	2
Tebing Tinggi	-	-	-	-	-	-	3
Padangsidempuan	1	-	-	-	-	-	3
Gunungsitoli	-	-	-	-	-	-	-
Total 2021	24	-	-	-	12	1	120
2020	27	33	201	5	759	7	1.135
2019	25	175	189	18	191	26	809
2018	37	-	256	-	245	-	630

Sumber: Badan Penanggulangan Bencana Daerah Provinsi Sumatera Utara

Tabel 5.1.10 Jumlah Dampak Bencana yang Terjadi di Provinsi Sumatera Utara, 2018 - 2021

Dampak Bencana	2018	2019	2020	2021
(1)	(2)	(3)	(4)	(5)
Tewas	39 Orang	35 Orang	701 Orang	27 Orang
Luka-Luka Berat/ Ringan	16 Orang	46 Orang	62 Orang	69 Orang
Hilang	3 Orang	6 Orang	10 Orang	3 Orang
Terdampak	4.258 Keluarga	6.057 Keluarga	4978 Keluarga	-
Pengungsi	635 Keluarga	-	99272 Keluarga	269 Keluarga
Kerusakan Rumah	512 Unit	399 Unit	2292 Unit	1.150 Unit
Kerusakan Rumah Ibadah	3 Unit	4 Unit	22 Unit	-
Kerusakan Fasilitas Umum	7 Unit	3 Unit	56 Unit	5 Unit
Kerusakan Irigasi/ Bronjong	2 Unit	-	-	-
Kerusakan Lahan Pertanian	567 Hektare	30 Hektare	2287 Hektare	3.662,06 Hektare
Kerusakan Lahan Perkebunan	60 Hektare	-	-	582 Hektare
Rumah Terendam	-	6.662 Unit	53310 Unit	74.585,00 Unit
Kerusakan Lahan Hutan	-	595 Hektare	616 Hektare	-
Kerusakan Ternak Babi	-	27.070 Ekor	-	-

Sumber: Badan Penanggulangan Bencana Daerah Provinsi Sumatera Utara

INFRASTRUKTUR DAN PARIWISATA

Tabel 5.1.11 Jumlah Sumber Daya Penanggulangan Bencana Menurut Kabupaten/Kota di Provinsi Sumatera Utara, 2018 – 2021

Kabupaten/ Kota	Mobil Ambulan ce	Mobil Dapur Lapangan / Umum	Mobil Komando	Mobil Operasional/ Serbaguna	Mobil Komunikasi	Mobil Resque	Mobil Tangki Air
(1)	(2)	(3)	(4)	(5)	(6)	(7)	(8)
Kabupaten							
Tapanuli Tengah	-	-	2	-	-	1	-
Tapanuli Utara	-	-	-	-	-	1	-
Tapanuli Selatan	-	1	3	1	-	0	1
Nias	-	-	-	-	-	0	2
Langkat	1	1	2	1	-	1	1
Karo	1	-	-	2	-	1	-
Deli Serdang	-	-	1	-	-	1	1
Simalungun	-	1	-	-	-	-	-
Asahan	-	1	1	-	-	-	-
Labuhanbatu	-	-	-	-	-	1	-
Dairi	-	-	1	-	-	-	1
Toba Samosir	-	-	-	-	-	1	-
Mandailing Natal	1	1	3	-	-	-	1
Nias Selatan	-	-	2	-	-	-	-
Pakpak Bharat	-	1	1	1	-	1	1
Humbang	-	-	1	-	-	-	4
Hasundutan	-	-	1	-	-	1	1
Serdang Bedagai	-	1	1	-	-	1	-
Batu Bara	1	-	1	-	-	-	-
Padang Lawas	-	-	1	-	-	-	2
Utara	-	-	1	-	-	-	-
Padang Lawas	-	-	1	-	-	-	-
Labuhanbatu	-	-	1	-	-	1	-
Selatan	-	-	1	-	-	-	-
Labuhanbatu	1	-	1	-	-	-	2
Utara	-	-	1	-	-	1	1
Nias Utara	-	-	1	-	-	1	-
Nias Barat	-	-	1	-	-	1	-
Kota							
Medan	-	-	2	-	-	1	-
Pematangsiantar	-	1	1	-	-	-	1
Sibolga	1	1	2	-	-	1	-
Tanjungbalai	1	1	-	-	-	1	-
Binjai	-	-	1	-	-	-	-
Tebing Tinggi	-	-	1	-	-	-	-
Padangsidempuan	-	-	1	-	-	1	-
Gunungsitoli	-	-	1	1	-	1	1
Total 2021	7	10	35	6	-	18	20
2020	5	6	44	6	-	4	20
2019	4	8	35	7	-	17	20
2018	87	5	9	12	-	33	15

Lanjutan tabel 5.1.11

Kabupaten/ Kota	Motor Trail	Tenda Pengungsi/ Posko	Perahu Karet/ Speedboat	Velbed	Kantung Mayat
(1)	(9)	(10)	(11)	(12)	(13)
Kabupaten					
Tapanuli Tengah	4	-	-	-	-
Tapanuli Utara	4	-	-	-	-
Tapanuli Selatan	6	1	1	-	4
Nias	4	-	-	-	-
Langkat	6	1	2	-	-
Karo	5	-	-	-	-
Deli Serdang	2	2	-	-	-
Simalungun	2	-	-	-	-
Asahan	4	2	-	-	-
Labuhanbatu	2	1	-	-	13
Dairi	5	-	-	-	-
Toba Samosir	6	12	-	-	98
Mandailing Natal	4	2	3	-	20
Nias Selatan	4	-	-	-	-
Pakpak Bharat	2	2	2	-	8
Humbang Hasundutan	4	2	-	-	-
Samosir	2	2	2	-	-
Serdang Bedagai	4	3	-	-	14
Batu Bara	6	1	2	-	-
Padang Lawas Utara	-	1	-	-	-
Padang Lawas	-	-	-	-	-
Labuhanbatu Selatan	2	-	-	-	3
Labuhanbatu Utara	4	1	1	-	-
Nias Utara	4	4	4	-	28
Nias Barat	4	2	2	-	50
Kota					
Medan	4	-	-	-	-
Pematangsiantar	4	2	5	-	-
Sibolga	4	1	1	-	25
Tanjungbalai	5	4	-	-	10
Binjai	6	-	-	-	-
Tebing Tinggi	3	1	4	-	-
Padangsidempuan	2	-	-	-	-
Gunungsitoli	4	2	-	-	70
Total 2021	122	49	29	-	343
2020	115	37	10	-	-
2019	125	-	19	-	21
2018	123	312	98	298	502

Lanjutan tabel 5.1.11

Kabupaten/ Kota	Perahu Karet	Pompa Air	Kapal Motor	Perahu Polyethin	Rompi Pelampung
(1)	(14)	(15)	(16)	(17)	(18)
Kabupaten					
Tapanuli Tengah	-	-	3	-	-
Tapanuli Utara	-	-	1	-	-
Tapanuli Selatan	1	-	1	2	4
Nias	-	-	-	-	-
Langkat	-	4	-	2	-
Karo	-	2	-	-	-
Deli Serdang	-	4	2	2	-
Simalungun	1	-	-	-	-
Asahan	-	2	-	2	25
Labuhanbatu	-	-	4	2	-
Dairi	-	-	1	-	-
Toba Samosir	1	2	-	-	20
Mandailing Natal	-	-	-	2	36
Nias Selatan	-	2	-	2	-
Pakpak Bharat	2	1	2	2	1
Humbang Hasundutan	-	-	-	-	40
Samosir	-	-	-	-	33
Serdang Bedagai	1	1	4	2	5
Batu Bara	1	2	-	-	-
Padang Lawas Utara	-	-	-	-	24
Padang Lawas	-	-	-	-	-
Labuhanbatu Selatan	3	2	-	-	1
Labuhanbatu Utara	-	-	-	-	2
Nias Utara	6	2	-	-	22
Nias Barat	1	2	2	2	-
Kota					
Medan	-	-	-	-	-
Pematangsiantar	-	-	-	-	-
Sibolga	-	-	1	2	20
Tanjungbalai	3	2	-	-	6
Binjai	-	-	-	-	-
Tebing Tinggi	3	-	-	2	15
Padangsidempuan	-	-	-	-	10
Gunungsitoli	2	7	-	-	34
Total 2021	25	35	25	27	309
2020	20	9	16	6	66
2019	-	-	-	-	-
2018	-	-	-	-	-

Lanjutan tabel 5.1.11

Kabupaten/ Kota	Tenda Pleton	Tenda Keluarga	HT	Chainsaw	Genset	Light Tower
(1)	(19)	(20)	(21)	(22)	(23)	(24)
Kabupaten						
Tapanuli Tengah	1	-	1	-	-	-
Tapanuli Utara	-	5	15	8	2	-
Tapanuli Selatan	8	2	4	2	2	-
Nias	2	0	1	-	-	-
Langkat	1	7	5	6	2	1
Karo	2	-	-	4	-	1
Deli Serdang	2	-	-	2	1	-
Simalungun	10	-	1	-	-	-
Asahan	-	-	2	-	1	-
Labuhanbatu	-	3	1	1	-	-
Dairi	-	-	-	-	-	-
Toba Samosir	2	15	7	3	2	-
Mandailing Natal	2	20	7	4	2	-
Nias Selatan	-	-	-	-	-	-
Pakpak Bharat	2	-	-	3	2	1
Humbang Hasundutan	2	2	7	-	-	-
Samosir	2	4	2	-	1	2
Serdang Bedagai	2	5	-	1	1	-
Batu Bara	-	14	40	-	-	-
Padang Lawas Utara	3	17	28	1	2	-
Padang Lawas	-	-	-	-	-	-
Labuhanbatu Selatan	2	1	-	-	-	-
Labuhanbatu Utara	3	0	1	-	-	-
Nias Utara	-	12	1	1	3	-
Nias Barat	-	-	2	-	1	-
Kota						
Medan	-	-	-	-	-	-
Pematangsiantar	-	-	-	-	-	-
Sibolga	2	1	2	1	1	-
Tanjungbalai	1	12	12	6	1	-
Binjai	1	1	1	-	-	-
Tebing Tinggi	3	2	6	1	1	-
Padangsidempuan	1	2	-	-	-	-
Gunungsitoli	-	-	3	-	-	-
Total 2021	54	125	149	44	25	5
2020	51	168	133	34	35	3
2019	-	-	-	-	-	-
2018	-	-	-	-	-	-

Sumber: Badan Penanggulangan Bencana Daerah Provinsi Sumatera Utara

Tabel 5.1.12 Jumlah Titik Hotspot Berdasarkan Pantauan Satelit NOAA Menurut Kabupaten/Kota di Provinsi Sumatera Utara, 2018 - 2021

Kabupaten/Kota	2018	2019	2020	2021
(1)	(2)	(3)	(4)	(5)
Kabupaten				
Tapanuli Tengah	5	3	60	39
Tapanuli Utara	16	7	72	92
Tapanuli Selatan	32	19	25	45
Nias	-	-	-	4
Langkat	10	12	15	15
Karo	19	11	50	45
Deli Serdang	11	7	25	15
Simalungun	8	1	-	2
Asahan	2	12	19	18
Labuhanbatu	70	18	15	88
Dairi	5	7	39	47
Toba Samosir	21	3	25	72
Mandailing Natal	14	6	55	56
Nias Selatan	-	2	1	6
Pakpak Bharat	6	-	35	7
Humbang Hasundutan	16	-	77	53
Samosir	27	1	25	52
Serdang Bedagai	8	9	17	30
Batu Bara	-	-	3	3
Padang Lawas Utara	34	16	45	73
Padang Lawas	27	22	65	110
Labuhanbatu Selatan	22	11	25	25
Labuhanbatu Utara	35	17	15	38
Nias Utara	-	-	4	5
Nias Barat	-	-	-	-
Kota				
Medan	2	2	2	6
Pematangsiantar	2	-	4	-
Sibolga	-	3	2	10
Tanjungbalai	1	-	2	4
Binjai	-	-	-	-
Tebing Tinggi	-	1	1	2
Padangsidempuan	-	-	1	-
Gunungsitoli	-	-	-	1
Total	394	190	724	963

Sumber: Badan Penanggulangan Bencana Daerah Provinsi Sumatera Utara

Tabel 5.1.13 Jumlah Kapal Yang Beroperasi berdasarkan Pengeola dan Tonase, 2020 dan 2021

Lokasi Penyebrangan	Pengelola			
	Kemenhub/BUMN	DISHUBSU/BUMN	Swasta	Jumlah
(1)	(2)	(3)	(4)	(5)
Ajibata - Ambarita	1	-	-	1
Ajibata - Tomok	-	-	2	2
Muara - Sipinggan	-	-	1	1
Muara - Onan Runggu	1	-	-	1
Onan Runggu - Balige	1	-	-	1
Sibolga - Gunung Sltoli	-	-	4	4
Sibolga - Teluk Dalam	-	-	1	1
Simando - Tigaras	-	2	-	2
Teluk Dalam - Pulau Tello	1	-	-	1
Total 2021	4	2	8	14
2020	5	4	7	13

Lanjutan Tabel 5.1.13

Lokasi Penyebrangan	Tonase Kapal (GT)					Jumlah
	0-499	500-999	1000-1499	1500-2000	Tidak Ada	
(1)	(6)	(7)	(8)	(9)	(10)	(11)
Ajibata - Ambarita	-	-	-	-	-	-
Ajibata - Tomok	-	-	-	-	-	-
Muara - Sipinggan	-	-	-	-	-	-
Muara - Onan Runggu	-	-	-	-	-	-
Onan Runggu - Balige	-	-	-	-	-	-
Sibolga - Gunung Sltoli	-	-	-	-	-	-
Sibolga - Teluk Dalam	-	-	-	-	-	-
Simando - Tigaras	-	-	-	-	-	-
Teluk Dalam - Pulau Tello	-	-	-	-	-	-
Total 2021	-	-	-	-	-	-
2020	9	0	1	4	1	13

Sumber : Dinas Perhubungan Provinsi Sumatera Utara

Tabel 5.1.14 Penetapan Lokasi dan Hirarki Pelabuhan di Sumatera Utara, 2020 dan 2021

Kabupaten/Kota	PU	PP	PR	PL	Total
(1)	(2)	(3)	(4)	(5)	(6)
Kabupaten					
Tapanuli Tengah	-	-	1	1	2
Tapanuli Utara	-	-	-	-	-
Tapanuli Selatan	-	-	-	-	-
Nias	-	-	-	-	-
Langkat	-	2	1	1	4
Karo	-	-	-	-	-
Deli Serdang	-	-	-	-	-
Simalungun	-	-	-	-	-
Asahan	-	1	1	-	2
Labuhanbatu	-	-	2	-	2
Dairi	-	-	-	-	-
Toba Samosir	-	-	-	-	-
Mandailing Natal	-	1	1	-	2
Nias Selatan	-	1	1	-	2
Pakpak Bharat	-	-	-	-	-
Humbang Hasundutan	-	-	-	-	-
Samosir	-	-	-	-	-
Serdang Bedagai	-	-	2	-	2
Batu Bara	1	-	1	1	3
Padang Lawas Utara	-	-	-	-	-
Padang Lawas	-	-	-	-	-
Labuhanbatu Selatan	-	-	-	-	-
Labuhanbatu Utara	-	1	-	-	1
Nias Utara	-	-	1	-	1
Nias Barat	-	-	1	-	1
Kota					
Medan	1	-	-	-	1
Pematangsiantar	-	-	-	-	-
Sibolga	-	1	-	-	1
Tanjungbalai	-	-	-	-	-
Binjai	-	-	-	-	-
Tebing Tinggi	-	-	-	-	-
Padangsidempuan	-	-	-	-	-
Gunungsitoli	-	1	-	-	1
Total 2021	2	8	12	3	25
2020	2	8	11	3	14

Sumber : Dinas Perhubungan Provinsi Sumatera Utara

INFRASTRUKTUR DAN PARIWISATA

Tabel 5.1.15 Jumlah Kapal Sekawasan Danau Toba, 2021

Lintasan	GT				Jumlah
	0-100	101-200	201-300	301-400	
(1)	(2)	(3)	(4)	(5)	(6)
Aljibata-Tomok	41	3	1	-	45
Balige-Onan Runggu	22	1	-	-	23
Mogang-Sabulan	16	-	-	-	16
Muara-Nainggolan	2	-	-	-	2
Muara-Sibandang	2	-	-	-	2
Muara-Balige	3	-	-	-	3
OnanBaru-Bonan Dolok	12	-	-	-	12
Papande-Nainggolan	1	-	-	-	1
Parapat-Tomok	24	-	-	-	24
PintuBatu-Sihotang	31	-	-	-	31
Simanindo-Tigaras	18	-	2	-	20
TaraBunga-Tamba	17	-	-	-	17
TigaRaja-Tomok	4	-	-	-	4
TigaRaja-TukTuk	15	-	-	-	15
Total 2021	208	4	3	-	215
2020	141	4	1	1	147

Sumber : Dinas Perhubungan Provinsi Sumatera Utara

Tabel 5.1.16 Jumlah Mobil Bus Umum Angkutan Antar Kota Dalam Provinsi Sumatera Utara, 2020 dan 2021

Kabupaten/Kota	PU	PP
(1)	(2)	(3)
Kabupaten		
Tapanuli Tengah	-	-
Tapanuli Utara	267	9
Tapanuli Selatan	43	2
Nias	-	-
Langkat	30	2
Karo	335	8
Deli Serdang	435	6
Simalungun	698	17
Asahan	135	3
Labuhanbatu	40	2
Dairi	98	3
Toba Samosir	64	4
Mandailing Natal	131	4
Nias Selatan	-	-
Pakpak Bharat	-	-
Humbang Hasundutan	91	3
Samosir	-	-
Serdang Bedagai	-	-
Batu Bara	93	3
Padang Lawas Utara	171	6
Padang Lawas	45	4
Labuhanbatu Selatan	118	4
Labuhanbatu Utara	-	-
Nias Utara	-	-
Nias Barat	-	-
Kota		
Medan	2.550	45
Pematangsiantar	755	16
Sibolga	26	2
Tanjungbalai	-	-
Binjai	213	2
Tebing Tinggi	227	5
Padangsidempuan	393	12
Gunungsitoli	-	-
Jumlah 2021	6.958	162
2020	6.958	162

Sumber : Dinas Perhubungan Provinsi Sumatera Utara

INFRASTRUKTUR DAN PARIWISATA

Tabel 5.1.17 Jumlah Mobil Penumpang Umum Angkutan Antar Kota Dalam Provinsi Sumatera Utara, 2020 dan 2021

Kabupaten/Kota	PLAFOND	JLH PERUSAHAAN
(1)	(2)	(3)
Kabupaten	-	-
Tapanuli Tengah	-	-
Tapanuli Utara	160	3
Tapanuli Selatan	-	-
Nias	-	-
Langkat	-	-
Karo	154	3
Deli Serdang	1.121	7
Simalungun	70	1
Asahan	-	-
Labuhanbatu	-	-
Dairi	141	5
Toba Samosir	-	-
Mandailing Natal	-	-
Nias Selatan	-	-
Pakpak Bharat	-	-
Humbang Hasundutan	41	1
Samosir	-	-
Serdang Bedagai	40	2
Batu Bara	-	-
Padang Lawas Utara	-	-
Padang Lawas	-	-
Labuhanbatu Selatan	-	-
Labuhanbatu Utara	-	-
Nias Utara	-	-
Nias Barat	-	-
Kota		
Medan	2.216	22
Pematangsiantar	-	-
Sibolga	-	-
Tanjungbalai	-	-
Binjai	447	3
Tebing Tinggi	130	2
Padangsidempuan	-	-
Gunungsitoli	-	-
Jumlah 2021	4.520	49
2020	4.520	49

Sumber : Dinas Perhubungan Provinsi Sumatera Utara

5.2 PARIWISATA

Tabel 5.2.1 Jumlah Wisatawan Mancanegara Yang Datang ke Provinsi Sumatera Utara, 2012-2021

Kabupaten/Kota	2012	2013	2014	2015	2016
(1)	(2)	(3)	(4)	(5)	(6)
Januari	18.139	17.277	22.594	20.103	13.103
Februari	17.580	19.135	22.058	21.820	17.737
Maret	22.123	21.738	21.374	19.720	18.017
April	19.386	17.503	19.072	17.455	15.647
Mei	21.137	23.711	22.345	19.943	17.628
Juni	19.128	23.490	21.939	17.754	15.084
Juli	18.273	18.188	19.190	18.198	20.524
Agustus	18.511	18.960	19.190	18.949	18.198
September	19.092	20.949	20.539	17.635	21.679
Oktober	18.720	20.158	23.624	16.430	23.426
Nopember	24.481	27.310	25.102	18.911	23.650
Desember	25.263	30.880	33.017	22.025	28.950
Jumlah	241.833	259.299	270.837	229.288	233.643

Lanjutan Tabel 5.2.1

Kabupaten/Kota	2017	2018	2019	2020	2021
(1)	(7)	(8)	(9)	(10)	(11)
Januari	20.212	15.952	17.564	20.539	8
Februari	16.637	18.011	23.354	15.367	17
Maret	22.611	22.142	21.594	7.832	57
April	20.414	18.789	21.962	17	22
Mei	20.080	14.869	16.184	1	50
Juni	18.925	19.286	21.143	99	38
Juli	21.076	22.514	22.224	144	28
Agustus	27.082	24.044	26.609	28	4
September	20.200	20.015	19.509	107	3
Oktober	21.749	16.130	22.438	352	-
Nopember	24.497	22.737	22.128	1.366	-
Desember	27.978	21.787	24.113	54	-
Jumlah	261.461	236.276	258.822	45.906	227

Sumber: BPS Provinsi Sumatera Utara

Tabel 5.2.2 Jumlah Objek Wisata, Kuliner dan Hotel Menurut Kabupaten/Kota di Provinsi Sumatera Utara, 2018 - 2021

Kabupaten/Kota	Objek Wisata				Kuliner			
	2018	2019	2020	2021	2018	2019	2020	2021
(1)	(2)	(3)	(4)	(5)	(6)	(7)	(8)	(9)
Kabupaten								
Tapanuli Tengah	93	93	93	169	17	4	-	-
Tapanuli Utara	11	13	130	13	25	13	8	-
Tapanuli Selatan	26	26	26	50	24	24	25	-
Nias	13	-	-	70	5	3	-	-
Langkat	34	34	19	31	13	27	19	-
Karo	32	32	41	83	12	70	-	-
Deli Serdang	29	29	10	99	21	152	318	-
Simalungun	21	21	182	21	17	12	-	-
Asahan	10	10	21	14	5	15	267	-
Labuhanbatu	15	15	15	23	8	8	86	-
Dairi	47	47	47	61	13	83	13	-
Toba Samosir	7	11	23	45	21	11	-	-
Mandailing Natal	12	12	174	-	15	-	92	-
Nias Selatan	18	18	18	53	9	31	9	-
Pakpak Bharat	60	60	60	65	4	18	4	-
Humbang	51	51	65	66	5	44	64	-
Hasundutan	47	47	31	-	17	35	8	-
Samosir	10	10	15	3	6	10	-	-
Serdang Bedagai	8	8	11	89	7	9	8	-
Padang Lawas	31	31	18	2	13	13	8	-
Utara	9	9	7	3	3	3	5	-
Padang Lawas	21	21	8	-	6	-	-	-
Labuhanbatu	13	13	19	-	9	9	19	-
Selatan	6	-	46	-	12	6	30	-
Labuhanbatu	8	8	23	1	5	5	-	-
Utara	16	16	25	-	69	656	2487	-
Nias Utara	19	19	11	35	6	22	-	-
Nias Barat	8	8	16	1	7	90	7	-
Kota								
Medan	7	7	14	8	12	27	20	-
Pematangsiantar	5	6	20	1	4	8	69	-
Sibolga	9	9	28	10	5	7	-	-
Tanjungbalai	12	12	6	-	9	-	76	-
Binjai	11	5	25	1.171	18	55	17	-
Tebing Tinggi	12	12	6	-	9	-	76	-
Padangsidempuan	11	5	25	1.171	18	55	17	-
Gunungsitoli	11	5	25	1.171	18	55	17	-
Total	719	701	561	169	422	1.470	3.659	-

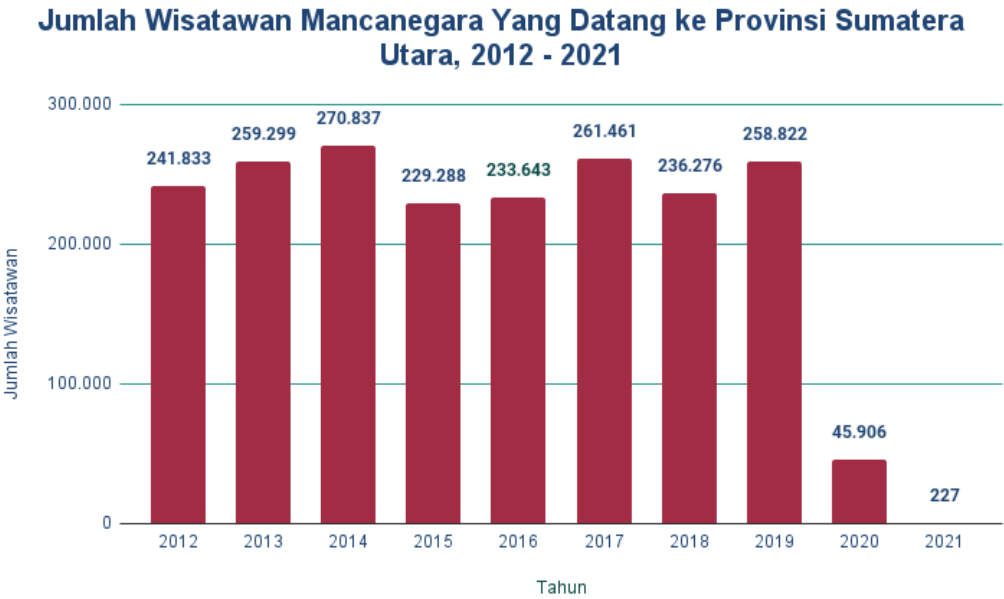
Sumber: Dinas Kebudayaan dan Pariwisata Provinsi Sumatera Utara

Lanjutan Tabel 5.2.2

Kabupaten/Kota	Hotel			
	2018	2019	2020	2021
(1)	(10)	(11)	(12)	(13)
Kabupaten				
Tapanuli Tengah	11	11	11	-
Tapanuli Utara	4	5	17	-
Tapanuli Selatan	2	7	2	102
Nias	10	-		-
Langkat	57	61	76	1.003
Karo	10	20	81	1.510
Deli Serdang	68	103	128	1.169
Simalungun	6	6	39	-
Asahan	16	32	19	-
Labuhanbatu	6	6	30	-
Dairi	9	25	9	568
Toba Samosir	5	7	20	904
Mandailing Natal	7	7	26	-
Nias Selatan	5	6	5	-
Humbang	9	11	3	-
Hasundutan				
Pakpak Bharat	3	3	15	-
Samosir	29	62		1.227
Serdang Bedagai	4	3	11	354
Batu Bara	5	2	5	-
Padang Lawas	7	7	10	-
Utara				
Padang Lawas	4	4	4	179
Labuhanbatu	4	-	6	-
Selatan				
Labuhanbatu	2	2	9	-
Utara				
Nias Utara	4	-	2	-
Nias Barat	8	3	10	-
Kota				
Medan	21	231	128	2.898
Pematangsiantar	13	34	71	-
Sibolga	25	25	25	-
Tanjungbalai	8	14	12	-
Binjai	2	2	6	-
Tebing Tinggi	3	3	12	-
Padangsidempuan	1	2		-
Gunungsitoli	17	22	27	-
Total	385	726	819	9.914

Sumber: Dinas Kebudayaan dan Pariwisata Provinsi Sumatera Utara

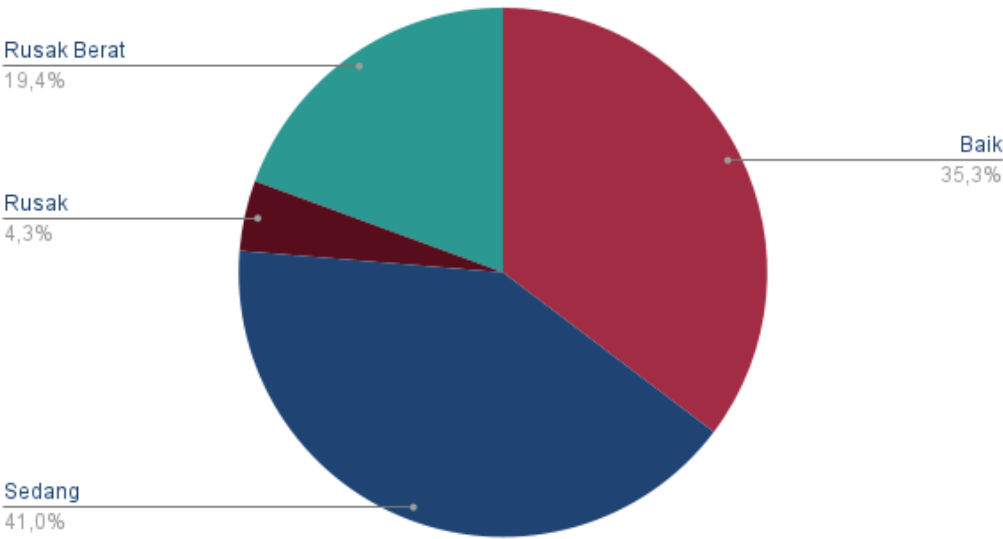
Gambar 5.1 Jumlah Wisatawan Mancanegara Yang Datang ke Provinsi Sumatera Utara, 2012-2020



Sumber: BPS Provinsi Sumatera Utara

Gambar 5.2 Kondisi Jalan di Provinsi Sumatera Utara tahun 2021

Kondisi Jalan di Provinsi Sumatera Utara tahun 2021



Sumber: Dinas Bina Marga dan Konstruksi Provinsi Sumatera Utara

BAB

06

Pertambangan dan Energi





Pengembangan energi ter-besar ada di PLTA Sumatera Utara dengan kapasitas **732,3 MW**

Taput dan Tapsel merupakan Kabupaten dengan wilayah kerja panas bumi ter-luas yaitu **448.300 HA**

6.1 Pertambangan dan Energi

Dinas Energi dan Sumber Daya Mineral Provinsi Sumatera Utara mencatat bahwa Sumatera Utara memiliki beraneka ragam sumber daya mineral dan energi, diantaranya sumber daya energi air, sumber daya mineral logam, dan sumber daya mineral bukan logam. Pemanfaatan sumber daya tersebut banyak yang belum dimanfaatkan secara optimal untuk meningkatkan kesejahteraan masyarakat.

Untuk memenuhi kebutuhan tenaga listrik diperlukan pembangunan sarana pembangkit, transmisi dan distribusi dengan memperhatikan potensi sumber energi primer setempat. Potensi pengembangan energi yang paling besar di Sumatera Utara ada pada Pembangkit Listrik Tenaga Air (PLTA) dengan kapasitas 732,3 MW.

Sumber daya alam mineral (logam/non logam) tersebar merata hampir di setiap Kabupaten/Kota. Untuk mineral logam terdapat di beberapa Kabupaten diantaranya: Mandailing Natal, Tapanuli Selatan, Tapanuli Utara, Dairi, Deli Serdang dan Labuhanbatu Selatan. Sedangkan untuk mineral non-logam terdapat di kabupaten Mandailing Natal, Tapanuli Tengah, Tapanuli Selatan, Tapanuli Utara, Toba Samosir, Simalungun, Labuhanbatu, Dairi, Karo, dan Deli Serdang.

Kabupaten Tapanuli Utara dan Tapanuli Selatan merupakan kabupaten yang memiliki Wilayah Kerja Panas Bumi (WKP) terluas di Sumatera Utara yakni seluas 448.300 Ha dengan titik potensi berada pada Sarulla, Sibual – Buali, dan Namorailangit.

PERTAMBANGAN DAN ENERGI

6.1 PERTAMBANGAN DAN ENERGI

Tabel 6.1.1 Potensi Pengembangan Energi Bersumber Air, Biomassa, Biogas dan Matahari di Provinsi Sumatera Utara, 2018 - 2021

Jenis	Kapasitas (MW)			
	2018	2019	2020	2021
(1)	(2)	(3)	(4)	(5)
PLTA	732,3	732,3	732,3	723,3
PLTM	635,5	635,5	635,5	644,6
PLTBg	11	11	11	-
PLTBm	102,7	102,7	102,7	-
PLTS	-	-	-	-
Total	1481,6	1481,6	1481,6	1.367,90

Catatan: PLTA : Pembangkit Listrik Tenaga Air
PLTM : Pembangkit Listrik Tenaga Minihidro
PLTBg : Pembangkit Listrik Tenaga Biogas
PLTBm : Pembangkit Listrik Tenaga Biomassa
PLTS : Pembangkit Listrik Tenaga Surya

Sumber : Dinas Energi dan Sumber Daya Mineral Provinsi Sumatera Utara

Tabel 6.1.2 Potensi Bahan Galian Non Logam dan Logam di Provinsi Sumatera Utara, 2021

Kabupaten/Kota	Potensi Bahan Galian Non Logam							
	Andesit (Kec)	Batu Apung (Kec)	Batu Gamping (Kec)	Belarang (Kec)	Bentonit (Kec)	Diatome (Kec)	Dolomit (Kec)	Feldspar (Kec)
(1)	(2)	(3)	(4)	(5)	(6)	(7)	(8)	(9)
Kabupaten								
Tapanuli Tengah	-	-	-	-	-	-	-	-
Tapanuli Utara	-	2	6	2	-	-	-	1
Tapanuli Selatan	-	-	-	-	3	-	-	-
Nias	-	-	-	-	-	-	-	-
Langkat	-	-	3	-	2	-	-	-
Karo	-	-	3	2	-	-	2	-
Deli Serdang	1	1	2	-	-	-	-	-
Simalungun	1	-	2	-	-	-	-	-
Asahan	-	-	-	-	-	-	-	-
Labuhanbatu	-	-	-	-	-	-	-	-
Dairi	-	-	1	-	-	-	1	-
Toba Samosir	1	-	-	-	-	-	-	-
Mandailing Natal	-	-	2	1	-	-	-	-
Nias Selatan	-	-	2	-	-	-	-	-
Pakpak Bharat	-	-	-	-	-	-	-	-
Humbang Hasundutan	-	-	-	-	-	-	-	-
Samosir	-	-	-	1	-	1	-	-
Serdang Bedagai	-	-	-	-	-	-	-	-
Batu Bara	-	-	-	-	-	-	-	-
Padang Lawas Utara	-	-	-	-	-	-	-	-
Padang Lawas	-	-	-	-	-	-	-	-
Labuhanbatu Selatan	-	-	-	-	-	-	-	-
Labuhanbatu Utara	-	-	-	-	-	-	-	-
Nias Utara	-	-	-	-	-	-	-	-
Nias Barat	-	-	-	-	-	-	-	-
Kota								
Medan	-	-	-	-	-	-	-	-
Pematangsiantar	-	-	-	-	-	-	-	-
Sibolga	-	-	-	-	-	-	-	-
Tanjungbalai	-	-	-	-	-	-	-	-
Binjai	-	-	-	-	-	-	-	-
Tebing Tinggi	-	-	-	-	-	-	-	-
Padangsidempuan	-	-	-	-	-	-	-	-
Gunungsitoli	-	-	-	-	-	-	-	-
Jumlah 2021	3	3	21	6	5	1	3	1
2020	3	3	21	6	5	1	3	1
2019	3	3	21	6	5	1	3	1
2018	3	3	17	6	5	1	3	1

Lanjutan tabel 6.1.2

Kabupaten/Kota	Potensi Bahan Galian Non Logam							
	Granit (Kec)	Koalin (Kec)	Marmer (Kec)	Pasir Kuarsa (Kec)	Obsidian (Kec)	Toseki (Kec)	Serpentit (Kec)	Trass (Kec)
(1)	(10)	(11)	(12)	(13)	(14)	(15)	(16)	(17)
Kabupaten								
Tapanuli Tengah	1	1	-	-	-	-	-	-
Tapanuli Utara	1	3	-	-	1	1	1	100
Tapanuli Selatan	-	2	-	-	-	-	-	-
Nias	-	-	-	-	-	-	-	-
Langkat	-	-	-	-	-	-	-	-
Karo	-	3	3	3	-	-	1	3
Deli Serdang	-	-	-	-	-	-	1	-
Simalungun	1	1	1	-	-	-	-	-
Asahan	-	-	-	-	-	-	-	1
Labuhanbatu	1	-	-	-	-	-	-	-
Dairi	-	-	-	-	-	-	-	-
Toba Samosir	-	-	1	-	-	-	-	-
Mandailing Natal	2	1	3	-	-	-	-	-
Nias Selatan	-	-	-	-	-	-	-	-
Pakpak Bharat	-	-	-	-	-	-	-	-
Humbang Hasundutan	-	-	-	-	-	-	-	-
Samosir	-	-	-	-	-	-	-	-
Serdang Bedagai	-	-	-	-	-	-	-	-
Batu Bara	-	-	-	-	-	-	-	-
Padang Lawas Utara	-	-	-	-	-	-	-	-
Padang Lawas	-	-	-	-	-	-	-	-
Labuhanbatu Selatan	-	-	-	-	-	-	-	-
Labuhanbatu Utara	-	-	-	-	-	-	-	-
Nias Utara	-	-	-	-	-	-	-	-
Nias Barat	-	-	-	-	-	-	-	-
Kota								
Medan	-	-	-	-	-	-	-	-
Pematangsiantar	-	-	-	-	-	-	-	-
Sibolga	-	-	-	-	-	-	-	-
Tanjungbalai	-	-	-	-	-	-	-	-
Binjai	-	-	-	-	-	-	-	-
Tebing Tinggi	-	-	-	-	-	-	-	-
Padangsidempuan	-	-	-	-	-	-	-	-
Gunungsitoli	-	-	-	-	-	-	-	-
Jumlah 2021	5	11	8	3	1	2	3	104
2020	6	7	8	7	1	1	2	6
2019	6	7	8	7	1	1	2	6
2018	6	6	8	6	1	1	1	6

Lanjutan tabel 6.1.2

Kabupaten/Kota	Potensi Bahan Galian Logam					
	Travertin (Kec)	Zeolit (Kec)	Emas (Kec)	Timah Hitam dan Seng (Kec)	Bauksit (Kec)	Besi (Kec)
(1)	(18)	(19)	(20)	(21)	(22)	(23)
Kabupaten						
Tapanuli Tengah	-	-	-	-	-	-
Tapanuli Utara	1	1	-	-	-	-
Tapanuli Selatan	-	-	1	-	-	-
Nias	-	-	-	-	-	-
Langkat	-	-	-	-	-	-
Karo	-	-	-	-	-	-
Deli Serdang	1	-	-	-	-	-
Simalungun	-	-	-	-	-	-
Asahan	-	-	-	-	-	-
Labuhanbatu	-	-	-	-	-	-
Dairi	-	-	-	1	-	-
Toba Samosir	-	-	-	-	-	-
Mandailing Natal	-	-	3	-	-	1
Nias Selatan	-	-	-	-	-	-
Pakpak Bharat	-	-	-	-	-	-
Humbang Hasundutan	-	-	-	-	-	-
Samosir	-	-	-	-	-	-
Serdang Bedagai	-	-	-	-	-	-
Batu Bara	-	-	-	-	-	-
Padang Lawas Utara	-	-	-	-	-	-
Padang Lawas	-	-	-	-	-	-
Labuhanbatu Selatan	-	-	-	-	1	-
Labuhanbatu Utara	-	-	-	-	-	-
Nias Utara	-	-	-	-	-	-
Nias Barat	-	-	-	-	-	-
Kota						
Medan	-	-	-	-	-	-
Pematangsiantar	-	-	-	-	-	-
Sibolga	-	-	-	-	-	-
Tanjungbalai	-	-	-	-	-	-
Binjai	-	-	-	-	-	-
Tebing Tinggi	-	-	-	-	-	-
Padangsidempuan	-	-	-	-	-	-
Gunungsitoli	-	-	-	-	-	-
Jumlah 2021	2	1	4	1	1	1
2020	3	1	4	1	2	5
2019	4	1	4	1	1	1
2018	3	1	4	1	1	1

Catatan: Kec = Kecamatan

Sumber : Dinas Energi Sumber Daya Mineral Provinsi Sumatera Utara

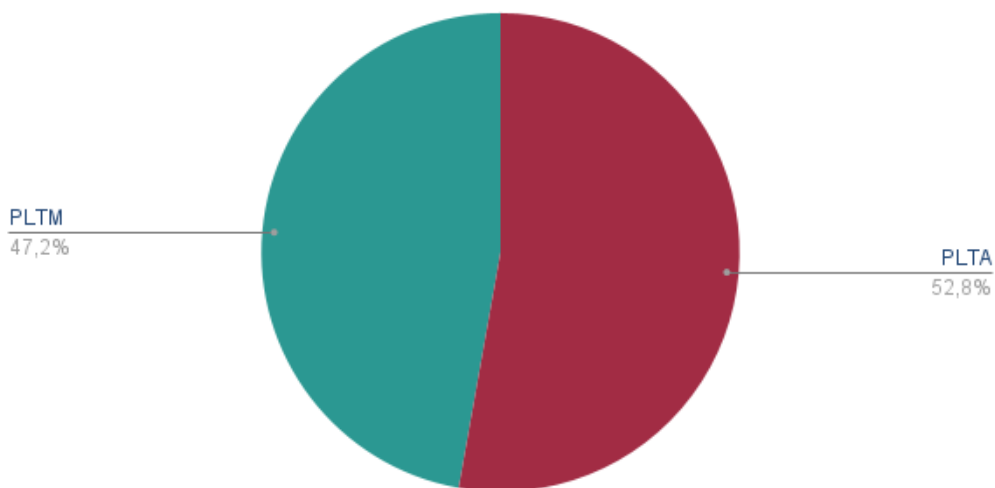
Tabel 6.1.3 Potensi Panas Bumi di Provinsi Sumatera Utara, 2021

Nama WKP	Luas (Ha)	Lokasi (Kab/Kota)	Titik Potensi
(1)	(2)	(3)	(4)
WKP Sorik Merapi Roburan - Sampuraga	62.900	Mandailing Natal	Sorik Merapi sampuraga, Sampuraga dan Roburan
WKP Sipoholon Ria Ria	34.410	Tapanuli Utara	Hela Toba dan Sipaholon Ria - Ria
WKP Simbolon SAMOSIR	168.800	Samosir, Tapanuli Utara, Humbahas dan Dairi	Pusik Buhit – Danau Toba, Simbolon – Samosir danPagaran
WKP Gunung Sibual - Buali	448.300	Tapanuli Utara dan Tapanuli Selatan	Sarulla, Sibual – Buali, dan Namorailangit
WKP Gunung Sibayak – Gunung Sinabung	152.800	Langkat, Karo, dan Deli Serdang	Beras Tepu, Lauk Debuk – Debuk/Sibayak, dan Marike
Potensi Dolol Marawa	-	Simalungun	Dolok Marawa

Catatan: WKP = Wilayah Kerja Panas Bumi
Sumber : Dinas Energi Sumber Daya Mineral Provinsi Sumatera Utara

Gambar 6.1 Potensi Pengembangan Energi Bersumber Air (PLTA), Biomassa, Biogas dan Matahari di Provinsi Sumatera Utara, 2021

Potensi Pengembangan Energi Bersumber Air, Biomassa, Biogas dan Matahari di Provinsi Sumatera Utara, 2021



SUMBER : DINAS ENERGI DAN SUMBER DAYA MINERAL PROVINSI SUMATERA UTARA



**DINAS KOMUNIKASI DAN INFORMATIKA
PROVINSI SUMATERA UTARA**